



**ΕΠΙΧΕΙΡΗΣΙΑΚΟ
ΠΡΟΓΡΑΜΜΑ
ΔΗΜΟΥ ΔΩΡΙΔΟΣ**

2015 - 2019

ΙΟΥΛΙΟΣ 2015

Περιεχόμενα

ΕΙΣΑΓΩΓΗ	2
1 ΣΤΡΑΤΗΓΙΚΟΣ ΣΧΕΔΙΑΣΜΟΣ.....	11
1.1 ΣΥΝΟΠΤΙΚΗ ΠΕΡΙΓΡΑΦΗ – ΑΞΙΟΛΟΓΗΣΗ ΥΦΙΣΤΑΜΕΝΗΣ ΚΑΤΑΣΤΑΣΗΣ.....	11
1.1.1 Συνοπτική αποτύπωση στοιχείων Δήμου Δωρίδος.....	11
1.1.2 Γενικά στοιχεία Δήμου Δωρίδος.....	56
1.1.3 Γεωγραφική θέση και διοικητική δομή.....	59
1.1.4 Φυσικό περιβάλλον	60
1.1.5 Οικονομικά στοιχεία περιοχής Δήμου Δωρίδος.....	66
1.1.5.1 Γενικά οικονομικά χαρακτηριστικά πληθυσμού	66
1.1.5.2 Πρωτογενής τομέας	69
1.1.5.3 Δευτερογενής τομέας.....	93
1.1.5.4 Τριτογενής τομέας	95
1.1.6 Χωροταξική – πολεοδομική οργάνωση	109
1.1.7 Τεχνική υποδομή.....	112
1.1.8 Κοινωνική πολιτική - πολιτισμός	120
1.1.8.1 Πολιτιστική κληρονομιά.....	121
1.1.9 Εσωτερικό περιβάλλον Δήμου και Νομικών Προσώπων	132
1.1.9.1 Εσωτερικό περιβάλλον Δήμου Δωρίδος.....	132
1.1.9.2 Εσωτερικό περιβάλλον Νομικών Προσώπων Δήμου Δωρίδος ...	142
1.1.9.3 Συμμετοχή του Δήμου Δωρίδος σε αναπτυξιακές εταιρείες.....	143
1.1.9.4 Συμμετοχή του Δήμου Δωρίδος σε λοιπούς φορείς.....	145
1.1.10 SWOT ANALYSIS (Strengths Weaknesses Opportunities Threats) .	145
1.1.11 Κρίσιμα ζητήματα.....	158
1.2 ΚΑΘΟΡΙΣΜΟΣ ΤΗΣ ΣΤΡΑΤΗΓΙΚΗΣ ΤΟΥ ΔΗΜΟΥ.....	160
1.2.1 Το όραμα και οι αρχές του Δήμου.....	160
1.2.2 Η στρατηγική του Δήμου	162

Στο πλαίσιο της διαδικασίας εκσυγχρονισμού οργάνωσης και λειτουργίας της πρωτοβάθμιας τοπικής αυτοδιοίκησης και με σκοπό τη δημιουργία δομών προγραμματισμού θεσπίστηκε ο θεσμός των επιχειρησιακών προγραμμάτων.

Το επιχειρησιακό πρόγραμμα αποτελεί ένα ολοκληρωμένο σχέδιο ανάπτυξης του Δήμου τόσο από πλευράς της τοπικής οικονομίας και του εξωτερικού περιβάλλοντος όσο και από την πλευρά της εσωτερικής ανάπτυξης του Δήμου ως οργανισμού.

Σκοπός των Επιχειρησιακών Προγραμμάτων των Δήμων είναι η προώθηση της Δημοτικής και της εσωτερικής ανάπτυξης του Δήμου, σε εναρμόνιση με τις κατευθύνσεις αναπτυξιακού σχεδιασμού σε τοπικό και εθνικό επίπεδο και τις νέες αρμοδιότητες που ορίζει το Πρόγραμμα Καλλικράτης.

Ειδικότερα, το επιχειρησιακό πρόγραμμα επιλαμβάνεται των ακόλουθων:

- **Προώθηση της τοπικής ανάπτυξης**

Το Επιχειρησιακό Πρόγραμμα κατά κύριο λόγο προσδιορίζει τις νέες δραστηριότητες που θα πρέπει να εκτελέσει ο Δήμος στο πλαίσιο των θεσμοθετημένων αρμοδιοτήτων του, με απώτερους σκοπούς :

- την προστασία και αναβάθμιση του φυσικού και δομημένου περιβάλλοντος της περιοχής και τη διασφάλιση της ποιότητας ζωής, με παρεμβάσεις στους τομείς (ενδεικτικά) της προστασίας και της αειφόρου διαχείρισης του φυσικού περιβάλλοντος, της βελτίωσης και διαχείρισης του ανθρωπογενούς περιβάλλοντος, των τεχνικών υποδομών και των δικτύων εξυπηρέτησης
- τη βελτίωση της κοινωνικής και οικονομικής ευημερίας των κατοίκων της περιοχής του, με παρεμβάσεις στους τομείς (ενδεικτικά) της Κοινωνικής Πολιτικής και της Κοινωνικής Ενσωμάτωσης, της Υγείας, της Παιδείας / Δια βίου μάθησης/ Πολιτισμού / Αθλητισμού, της Ισότητας των Φύλων και των Ευκαιριών

- τη βελτίωση της τοπικής οικονομίας και απασχόλησης, με παρεμβάσεις στους τομείς (ενδεικτικά) των οικονομικών και παραγωγικών δραστηριοτήτων και της απασχόλησης

- **Εσωτερική ανάπτυξη του Δήμου ως οργανισμού**

Το Επιχειρησιακό Πρόγραμμα περιλαμβάνει δράσεις για τη βελτίωση της διοικητικής ικανότητας του Δήμου ως δημόσιου οργανισμού (ως φορέα παροχής συλλογικών αγαθών και υπηρεσιών, αλλά και ως θεσμού διασφάλισης της υλοποίησης πολιτικών σε περιφερειακό - τοπικό επίπεδο, σύμφωνα με τις αρχές της αειφόρου ανάπτυξης και της κοινωνικής συνοχής, στο πλαίσιο των εθνικών και ευρωπαϊκών πολιτικών), με σκοπούς τη βελτίωση της αποτελεσματικότητας, της αποδοτικότητας και της νομιμοποίησης της λειτουργίας του. Ειδικότερα οι σχετικές δράσεις αποσκοπούν :

- στη βελτίωση της αποτελεσματικότητας και της αποδοτικότητας των δραστηριοτήτων και στην καλύτερη εξυπηρέτηση του πολίτη
- στη βελτίωση της παραγωγικής ικανότητας των υπηρεσιών, της ανάπτυξης του υφιστάμενου προσωπικού, της μηχανοργάνωσης, της προμήθειας εξοπλισμού και της εξασφάλισης γης και κτιριακών εγκαταστάσεων
- στη βελτίωση της οικονομικής κατάστασης του Δήμου, μέσω του μεσοπρόθεσμου οικονομικού προγραμματισμού, της παρακολούθησης του κόστους των παρεχόμενων υπηρεσιών και της ορθολογικότερης οικονομικής διαχείρισης

- **Ανάπτυξη των συνεργασιών του Δήμου**

Ο ρόλος του Δήμου, πλέον των οριοθετημένων από το θεσμικό πλαίσιο αρμοδιοτήτων, είναι να μεριμνά για τη συνολική ευημερία της περιοχής του. Η διοίκηση γίνεται αντιληπτή όχι μόνο ως διοίκηση για τη παροχή ορισμένων πάγιων υπηρεσιών του Δήμου, αλλά ως μέριμνα για το σύνολο

των τοπικών υποθέσεων. Σ' αυτή την κατεύθυνση το Επιχειρησιακό Πρόγραμμα του Δήμου θα πρέπει να επισημαίνει τη συμβολή που μπορούν να έχουν στην ανάπτυξη του Δήμου:

- Οι τοπικοί κοινωνικοί και οικονομικοί φορείς (ιδιωτικές επιχειρήσεις, σύλλογοι και μη κυβερνητικές οργανώσεις)
- Οι γειτονικοί όμοροι Δήμοι
- Οι λοιποί φορείς του πολιτικο-διοικητικού συστήματος της χώρας (Κεντρικοί φορείς και Περιφέρεια)

Επομένως, το Επιχειρησιακό Πρόγραμμα, εκτός από τις υπηρεσίες, τα έργα και τις ρυθμίσεις, για τα οποία είναι αρμόδιος ο Δήμος, είναι δυνατό να εντοπίζει δραστηριότητες που ανήκουν στην αρμοδιότητα άλλων φορέων και να προσδιορίζει τις αναγκαίες ενέργειες συνεργασίας και συντονισμού με αυτούς. Το επιχειρησιακό πρόγραμμα, εκτός των άλλων, στοχεύει επίσης, στην αναβάθμιση του επιπέδου συνεργασίας του Δήμου με φορείς του ιδιωτικού, δημόσιου και κοινωνικού τομέα, σε τοπικό, διαπεριφερειακό, εθνικό και διεθνές επίπεδο, για τη συντονισμένη προώθηση της τοπικής ανάπτυξης και την από κοινού παροχή υπηρεσιών ή την υλοποίηση δράσεων και συμφωνιών.

Σε κάθε περίπτωση, το επιχειρησιακό πρόγραμμα του Δήμου αποτελεί εργαλείο για την άσκηση του αναπτυξιακού του ρόλου, με τα εξής χαρακτηριστικά:

- Είναι ολοκληρωμένο πρόγραμμα τοπικής ανάπτυξης και βελτίωσης της διοικητικής ικανότητας του ΟΤΑ. Αποτελεί πρόγραμμα αναπτυξιακών υποδομών και τοπικών επενδύσεων, αλλά και πρόγραμμα για τη βελτίωση της υφιστάμενης λειτουργίας των δημοτικών υπηρεσιών και των Νομικών προσώπων που εποπτεύονται από το Δήμο. Είναι πρόγραμμα, πολυτομεακού χαρακτήρα, με εύρος θεματικών αντικειμένων αντίστοιχου του φάσματος των θεμάτων που απασχολούν την καθημερινή λειτουργία του ΟΤΑ, καλύπτοντας όλο το φάσμα των αρμοδιοτήτων του Δήμου και εν δυνάμει το σύνολο των τοπικών υποθέσεων.
- Αποτελεί το πενταετές πρόγραμμα δράσης του ΟΤΑ και των Νομικών Προσώπων του. Στις προτεραιότητες του προγράμματος αντανακλάται η

βούληση και το όραμα της Δημοτικής Αρχής, καθώς και οι προτεραιότητες του αναπτυξιακού σχεδιασμού σε περιφερειακό και εθνικό επίπεδο. Το όραμα της εκάστοτε δημοτικής αρχής αποτυπώνεται στη στρατηγική και αναλύεται σε τριετές πρόγραμμα δράσης του ΟΤΑ και των Νομικών Προσώπων του.

- Είναι οργανικό στοιχείο της καθημερινής λειτουργίας και διοίκησης του Δήμου και μέρος του προγραμματικού του κύκλου. Η σύνταξη του επιχειρησιακού προγράμματος είναι η αρχική φάση της διαδικασίας προγραμματισμού, παρακολούθησης και αξιολόγησης της δράσης του Δήμου.
- Υλοποιείται μέσω του ετήσιου προγράμματος δράσης του ΟΤΑ και των Νομικών Προσώπων του. Σκοπός της σύνταξης του ετήσιου προγράμματος δράσης είναι η εξειδίκευση του συνολικού τριετούς επιχειρησιακού προγράμματος σε ετήσιο πρόγραμμα των υπηρεσιών. Ο ετήσιος προγραμματισμός στοχεύει στον επιμερισμό των δράσεων του τριετούς προγράμματος στις υπηρεσίες, οι οποίες υλοποιούν τμήματα του επιχειρησιακού προγράμματος.
- Εκπονείται με τη συμμετοχή όλων των εμπλεκόμενων. Κατά τη διαδικασία σύνταξης του συμμετέχουν με σαφώς καθορισμένο τρόπο:
 - Αιρετά όργανα (Δημοτικό Συμβούλιο, Επιτροπές, Αντιδήμαρχοι, ΔΣ Νομικών Προσώπων, Συμβούλια Τοπικών Κοινοτήτων)
 - Υπηρεσιακά στελέχη (Προϊστάμενοι υπηρεσιών, Διευθυντές Νομικών Προσώπων, στελέχη της Υπηρεσίας Προγραμματισμού και Ανάπτυξης)
 - Τοπικοί φορείς και ομάδες δημοτών με σημαντικό βαθμό συμβολής στην τοπική ανάπτυξη ή/και στη λειτουργία του ΟΤΑ
 - Φορείς του διοικητικού συστήματος της χώρας (πχ Περιφέρεια)
- Αξιοποιεί δείκτες επίδοσης. Το επιχειρησιακό πρόγραμμα διατυπώνει μετρήσιμους στόχους, η επίτευξη των οποίων παρακολουθείται μέσω της

αξιοποίησης συστήματος δεικτών επίδοσης. Για την παρακολούθηση της εξέλιξης της τιμής των δεικτών αξιοποιούνται τα στοιχεία (εσόδων / δαπανών, πόρων, εκροών, αποτελεσμάτων στους αποδέκτες) που τηρούνται στις βάσεις δεδομένων του Δήμου.

Η λήψη των αποφάσεων προγραμματισμού δεν στηρίζεται μόνο στην ανάλυση της υφιστάμενης κατάστασης, αλλά και στις ανάγκες και προσδοκίες των κατοίκων και του ανθρώπινου δυναμικού του Δήμου, όπως αυτές διατυπώνονται στις διαδικασίες συμμετοχής. Το επιχειρησιακό πρόγραμμα αποτελεί το βασικό πλαίσιο κατεύθυνσης, προσδιορισμού και συντονισμού των ενεργειών όλων των οργάνων διοίκησης και υπηρεσιών και είναι ευρύτερα γνωστό στους εργαζόμενους του ΟΤΑ, προκειμένου να υλοποιηθούν οι στόχοι του. Επίσης, το επιχειρησιακό πρόγραμμα αποτελεί προϊόν συλλογικής εργασίας όλων των δομών του Δήμου και οδηγεί στην ανάληψη δεσμεύσεων μεταξύ των διαδοχικών ιεραρχικών επιπέδων, σε ότι αφορά την υλοποίηση του τμήματος εκείνου στο οποίο αυτά εμπλέκονται.

Φιλοσοφία και Αρχές Εκπόνησης του Επιχειρησιακού Προγράμματος του Δήμου

Το Επιχειρησιακό Πρόγραμμα του Δήμου αποτελεί βασικό εργαλείο προγραμματισμού δράσεων τοπικής και εσωτερικής ανάπτυξης του Δήμου. Για το λόγο αυτό:

- Είναι ολοκληρωμένο πρόγραμμα τοπικής ανάπτυξης και βελτίωσης της διοικητικής ικανότητας του ΟΤΑ και προϊόν συλλογικής λειτουργίας των υπηρεσιών του Δήμου
- Είναι οργανικό στοιχείο της καθημερινής λειτουργίας και διοίκησης του Δήμου και μέρος του προγραμματικού του κύκλου
- Είναι εύχρηστο, σύντομο και περιεκτικό, κωδικοποιώντας κατά το δυνατόν την πληροφορία που παρέχει, ώστε να διευκολύνει την παρακολούθηση και την επικαιροποίησή του
- Δίνει έμφαση στη διάγνωση, σε σχέση με την αποτύπωση του εξωτερικού και εσωτερικού περιβάλλοντος, για την ανάδειξη βασικών αναπτυξιακών προτεραιοτήτων
- Δίδει έμφαση στον τεκμηριωμένο προσδιορισμό των ολιγάριθμων κρίσιμων ζητημάτων, στα οποία πρέπει να επικεντρώσει τις προσπάθειές του ο Δήμος,

λαμβάνοντας υπόψη τα τοπικά προβλήματα, τις εθνικές και περιφερειακές αναπτυξιακές προτεραιότητες και τις δυνατότητές του ως οργανισμού

- Οι άξονες του στρατηγικού σχεδιασμού είναι προκαθορισμένοι και σε συμφωνία με την οργάνωση των αρμοδιοτήτων σε θεματικές ενότητες
- Ο επιχειρησιακός σχεδιασμός αποτελεί την κεντρική αναφορά ώστε να δίνει εύκολα το υπόβαθρο, σχεδόν αυτοματοποιημένα, για την εκπόνηση επιμέρους σχεδίων δράσης (ανά υπηρεσία υλοποίησης, ανά θεματική, κλπ.)
- Διερευνά πλήθος πηγών χρηματοδότησης, αποτελώντας βάση για το σχεδιασμό και υλοποίηση δράσεων κυρίως αναπτυξιακού χαρακτήρα
- Συνδέεται με το ετήσιο πρόγραμμα δράσης, το τεχνικό πρόγραμμα και τον προϋπολογισμό του Δήμου
- Υποστηρίζεται, κατά το δυνατόν, από μηχανογραφική εφαρμογή
- Αξιοποιεί δείκτες επίδοσης

Η κατάρτιση του επιχειρησιακού προγράμματος πραγματοποιείται μέσα στο πρώτο εξάμηνο της δημοτικής περιόδου από την Εκτελεστική Επιτροπή, η οποία εισηγείται στο Δημοτικό Συμβούλιο. Για το σκοπό αυτό η αρμόδια, κατά τις οργανικές διατάξεις του Δήμου, υπηρεσία επί θεμάτων προγραμματισμού ή η Διεπιστημονική Ομάδα Έργου, η οποία συγκροτείται με απόφαση Δημάρχου, συντάσσει σχέδιο επιχειρησιακού προγράμματος σε συνεργασία με τα όργανα διοίκησης και τις υπηρεσίες του Δήμου και των νομικών προσώπων του.

Το κύριο θεσμικό πλαίσιο που διέπει την εκπόνηση των επιχειρησιακών προγραμμάτων είναι το ακόλουθο:

- Ν. 3463/2006, άρθρα 203 – 207
- Ν. 3852/2010, άρθρα 86 & 266
- ΥΑ 18183/02-04-2007 (ΥΠ.ΕΣ.)
- ΥΑ 45038/17-08-2007 (ΥΠ.ΕΣ.)
- ΥΑ 71841/2008 (ΥΠ.ΕΣ.)
- Εγκύκλιος 45/58939/25-10-2006 (ΥΠ.ΕΣ.)
- Εγκύκλιος 66/50837/14-09-07 (ΥΠ.ΕΣ.)
- Εγκύκλιος 8/8910/12-2-2008 (ΥΠ.ΕΣ.)

- ΠΔ 185/2007
- ΠΔ 89/2011

Η ομάδα έργου είναι αρμόδια για την υποστήριξη των οργάνων διοίκησης, των υπηρεσιών του Δήμου και των Νομικών Προσώπων του κατά τη διαδικασία κατάρτισης, παρακολούθησης και αξιολόγησης του επιχειρησιακού προγράμματος και των ετήσιων προγραμμάτων δράσης, στα οποία εξειδικεύεται το επιχειρησιακό πρόγραμμα.

Ως Νομικά Πρόσωπα του Δήμου νοούνται τα ιδρύματα και τα Νομικά Πρόσωπα Δημοσίου Δικαίου των Δήμων, οι αστικές εταιρείες μη κερδοσκοπικού χαρακτήρα και οι κάθε λογής επιχειρήσεις των ΟΤΑ α΄ βαθμού (επιχειρήσεις ΠΔ 410/95, κοινωφελείς επιχειρήσεις, ανώνυμες εταιρείες ΟΤΑ, καθώς και δημοτικές επιχειρήσεις ειδικού σκοπού).

Η ομάδα έργου, η οποία ανέλαβε τη σύνταξη του σχεδίου αποτελείται από τους κάτωθι:

1. Φάκο Χαράλμπο, Αντιδήμαρχο
2. Τριανταφύλλου Ιωάννη, υπάλληλο του Δήμου
3. Λύτρα Χρυσάνθη, υπάλληλο του Δήμου
4. Τσώνο Θεόδωρο, υπάλληλο του Δήμου
5. Χασούρα Ξενοφώντα, υπάλληλο του Δήμου

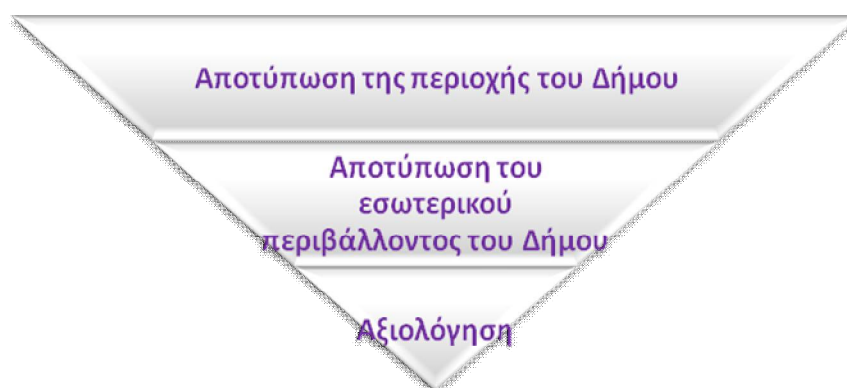
Η ομάδα έργου συνεπικουρήθηκε για τη σύνταξη του επιχειρησιακού προγράμματος και από το επιστημονικό προσωπικό της ΑΙΤΩΛΙΚΗΣ ΑΝΑΠΤΥΞΙΑΚΗΣ ΑΕ ΟΤΑ.

Μεθοδολογικά, η εκπόνηση του επιχειρησιακού προγράμματος περιλαμβάνει δυο (2) φάσεις. Η πρώτη φάση αφορά τον στρατηγικό σχεδιασμό και αναφέρεται στην ανάλυση της υφιστάμενης κατάστασης της περιοχής του Δήμου (εξωτερικό περιβάλλον), καθώς και σε αυτή του οργανισμού και των Νομικών Προσώπων, που ανήκουν και διοικούνται από αυτόν (εσωτερικό περιβάλλον). Η δεύτερη φάση αφορά τον επιχειρησιακό σχεδιασμό και περιλαμβάνει την κατάρτιση σχεδίων δράσεων, τον χρονικό και οικονομικό προγραμματισμό των δράσεων, καθώς και τις εγκρίσεις και δημοσιεύσεις του τελικού κειμένου.

Συνοπτικά, η κάθε φάση εκπόνησης του επιχειρησιακού προγράμματος περιλαμβάνει τα ακόλουθα:

- **Α΄ φάση: Στρατηγικός Σχεδιασμός**
 - Συνοπτική περιγραφή – αξιολόγηση της υφιστάμενης κατάστασης
 - Καθορισμός της στρατηγικής του Δήμου
 - ✓ Το όραμα και οι αρχές του Δήμου
 - ✓ Η στρατηγική του Δήμου
 - ✓ Οι άξονες, τα μέτρα και οι στόχοι του στρατηγικού σχεδίου

- **Β΄ φάση: Επιχειρησιακός Σχεδιασμός**
 - Επιχειρησιακός σχεδιασμός – σχέδια δράσης (στόχοι και δράσεις)
 - Πενταετής προγραμματισμός δράσεων (2015 – 2019)
 - ✓ Τριετής προγραμματισμός και κωδικοποίηση των δράσεων
 - ✓ Εκτίμηση των εσόδων και των πηγών χρηματοδότησης για την υλοποίηση των δράσεων
 - ✓ Κατανομή των εσόδων στα έτη για την κάλυψη των δαπανών των δράσεων
 - Οικονομικός προγραμματισμός και χρηματοδοτικοί πίνακες του επιχειρησιακού προγράμματος
 - Δείκτες παρακολούθησης και αξιολόγησης του επιχειρησιακού προγράμματος





Η ομάδα έργου ξεκίνησε τη διαδικασία εκπόνησης του επιχειρησιακού προγράμματος ενημερώνοντας τις υπηρεσίες και τα Νομικά Πρόσωπα του Δήμου για τη διαδικασία που ακολουθείται και τη συγκέντρωση των απαιτούμενων στοιχείων και προτάσεων. Στο πλαίσιο αυτό διανεμήθηκαν ερωτηματολόγια και έντυπα για τη συγκέντρωση πληροφοριών και προτάσεων, τα οποία σε συνδυασμό με τα στατιστικά και λοιπά στοιχεία, καθώς και με τις προτεραιότητες που έθεσε η Εκτελεστική Επιτροπή αποτέλεσαν το υλικό για την εκπόνηση της α' φάσης του επιχειρησιακού προγράμματος.

Το σχέδιο επιχειρησιακού προγράμματος, που καταρτίστηκε, έγινε αποδεκτό από την Εκτελεστική Επιτροπή, η οποία εισηγήθηκε την έγκρισή του στο Δημοτικό Συμβούλιο.

1	ΣΤΡΑΤΗΓΙΚΟΣ ΣΧΕΔΙΑΣΜΟΣ
----------	-------------------------------

1.1 ΣΥΝΟΠΤΙΚΗ ΠΕΡΙΓΡΑΦΗ – ΑΞΙΟΛΟΓΗΣΗ ΥΦΙΣΤΑΜΕΝΗΣ ΚΑΤΑΣΤΑΣΗΣ

1.1.1 Συνοπτική αποτύπωση στοιχείων Δήμου Δωρίδος

ΒΑΣΙΚΑ ΧΑΡΑΚΤΗΡΙΣΤΙΚΑ ΤΟΥ ΔΗΜΟΥ	
ΔΗΜΟΣ	ΔΩΡΙΔΟΣ
ΠΕΡΙΦΕΡΕΙΑΚΗ ΕΝΟΤΗΤΑ	ΦΩΚΙΔΑΣ
ΠΕΡΙΦΕΡΕΙΑ	ΣΤΕΡΕΑΣ ΕΛΛΑΔΑΣ
ΕΔΡΑ	ΛΙΔΩΡΙΚΙ
ΑΝΑΠΤΥΞΙΑΚΗ ΦΥΣΙΟΓΝΩΜΙΑ ΤΗΣ ΠΕΡΙΦΕΡΕΙΑΚΗΣ ΕΝΟΤΗΤΑΣ ΣΤΗΝ ΟΠΟΙΑ ΥΠΑΓΕΤΑΙ ΓΕΩΓΡΑΦΙΚΑ Ο ΔΗΜΟΣ:	
ΕΠΙΧΕΙΡΕΙΝ	
ΟΙΚΟΝΟΜΙΚΟΙ ΠΑΡΑΓΟΝΤΕΣ:	Ευρώ
ΑΕΠ κατά κεφαλή σε ευρώ	14.135
ΑΕΠ (% του μέσου όρου της χώρας)	0,2
ΟΙΚΟΝΟΜΙΚΗ ΔΡΑΣΤΗΡΙΟΤΗΤΑ:	%
ΑΕΠ % ΠΡΩΤΟΓΕΝΗΣ ΤΟΜΕΑΣ	4,9
ΑΕΠ % ΔΕΥΤΕΡΟΓΕΝΗΣ ΤΟΜΕΑΣ	8,8
ΑΕΠ % ΤΡΙΤΟΓΕΝΗΣ ΤΟΜΕΑΣ	86,4
ΕΠΕΝΔΥΤΙΚΑ ΚΙΝΗΤΡΑ:	%
ΖΩΝΗ	B (20-40%)
Επιχορήγηση επενδυτικών σχεδίων για μεγάλες επιχειρήσεις	20%
Επιχορήγηση επενδυτικών σχεδίων για μεσαίες επιχειρήσεις	30%
Επιχορήγηση επενδυτικών σχεδίων για μικρές επιχειρήσεις	40%
ΥΠΟΔΟΜΕΣ	
ΜΕΤΑΦΟΡΕΣ:	Πλήθος
ΑΕΡΟΔΡΟΜΙΑ	ΌΧΙ
ΛΙΜΑΝΙΑ	ΝΑΙ
<p>Η Περιφερειακή Ενότητα Φωκίδας έχει δυο λιμάνια. Το λιμάνι Γαλαξιδίου που φιλοξενεί και το λιμεναρχείο και το λιμάνι Ιτέας με το υπολιμεναρχείο. Επίσης, διαθέτει και το πορθμείο Αγίου Νικολάου, αλλά η γραμμή έχει σταματήσει τη λειτουργία της.</p>	
ΟΔΙΚΟΙ ΑΞΟΝΕΣ	ΝΑΙ
<p>Από την Περιφερειακή Ενότητα δεν διέρχεται αυτοκινητόδρομος. Σύμφωνα με τον Κατάλογο των Εθνικών Οδών απόφαση του 1963 στην Περιφερειακή Ενότητα διέρχονται δύο Εθνικοί οδοί "Λιβαδεία - Αράχωβα - Δελφοί - Άμφισσα - Λιδωρίκι - Ναύπακτος - Αντίρριο" και "Θερμοπύλες – Ιτέα - Αντίρριο".</p>	
ΣΙΔΗΡΟΔΡΟΜΙΚΟΙ ΑΞΟΝΕΣ	ΌΧΙ
ΤΕΧΝΟΛΟΓΙΚΑ ΠΑΡΚΑ ΚΑΙ ΤΕΧΝΟΠΟΛΕΙΣ	
ΌΧΙ	

ΑΚΑΔΗΜΑΪΚΑ / ΤΕΧΝΟΛΟΓΙΚΑ ΙΔΡΥΜΑΤΑ	
ΤΕΙ ΛΑΜΙΑΣ – ΠΑΡΑΡΤΗΜΑ ΑΜΦΙΣΣΑΣ	
ΕΡΕΥΝΗΤΙΚΑ ΚΕΝΤΡΑ ΕΚΤΟΣ ΑΚΑΔΗΜΑΪΚΩΝ ΙΔΡΥΜΑΤΩΝ	
ΌΧΙ	
ΒΙΟΜΗΧΑΝΙΚΕΣ ΠΕΡΙΟΧΕΣ ΚΑΙ ΠΑΡΚΑ:	Πλήθος
ΒΙΟΜΗΧΑΝΙΚΕΣ ΠΕΡΙΟΧΕΣ	0
ΒΙΟΜΗΧΑΝΙΚΑ ΠΑΡΚΑ	1
Άλλες βιομηχανικές ζώνες (εκτός ΒΙ.ΠΕ. και ΒΙΟ.ΠΑ.)	0
ΝΟΣΟΚΟΜΕΙΑ:	Πλήθος
ΔΗΜΟΣΙΑ ΚΑΙ ΙΔΙΩΤΙΚΑ ΝΟΣΟΚΟΜΕΙΑ	1
<p>Στην Άμφισσα λειτουργεί το Γενικό Νοσοκομείο Άμφισσας. Επίσης, στην Περιφερειακή Ενότητα υπάρχουν τα Κέντρα Υγείας Ιτέας με Περιφερειακά Ιατρεία: Αγίας Ευθυμίας, Γαλαξιδίου, Γραβιάς, Δελφών, Δεσφίνας, Ελαιώνα, Ερατεινής, Καστελλίου, Μαυρολιθαρίου, Πολύδροσου και Χρυσού και το Κέντρο Υγείας Λιδωρικίου με Περιφερειακά Ιατρεία: Αθανασίου Διάκου, Αμυγδαλιών, Αρτοτίνας, Κροκυλείου και Πενταγιών. Η Δημοτική Ενότητα Ευαπλίου εξυπηρετείται από το Κέντρο Υγείας Ναυπάκτου με το Περιφερειακό Ιατρείο Ευπαλίου.</p>	
ΤΟΥΡΙΣΤΙΚΗ ΥΠΟΔΟΜΗ:	Πλήθος
ΚΛΙΝΕΣ ΣΕ ΞΕΝΟΔΟΧΕΙΑ - ΚΑΤΑΛΥΜΑΤΑ	3975
ΧΙΟΝΟΔΡΟΜΙΚΑ ΚΕΝΤΡΑ	0

ΔΗΜΟΓΡΑΦΙΚΑ ΧΑΡΑΚΤΗΡΙΣΤΙΚΑ ΤΟΥ ΔΗΜΟΥ

Έκταση
(τ.χμ.):

Πραγματικός Πληθυσμός:

1991	<input type="text" value="14.979"/>	2001	<input type="text" value="16.021"/>	2011	<input type="text" value="15624"/>
------	-------------------------------------	------	-------------------------------------	------	------------------------------------

Πυκνότητα Πληθυσμού:

1991	<input type="text" value="14,949"/>	2001	<input type="text" value="15,989"/>	2011	<input type="text" value="13,5998004"/>
------	-------------------------------------	------	-------------------------------------	------	---

Ηλικιακή κατανομή πραγματικού πληθυσμού (2011):

Σύνολο	0 - 9	10 - 19	20 - 29	30 - 39	40 - 49	50 - 59	60 - 69	70+
13.627	845	977	1.301	1.538	1.651	1.705	1.853	3.757

Δημογραφικοί δείκτες (2011) :

Δείκτης Γήρανσης	307,90%
Δείκτης Εξάρτησης	119,97%
Δείκτης Αντικατάστασης	106,86%

ΔΗΜΟΤΙΚΕΣ ΕΝΟΤΗΤΕΣ

α/α	Όνομασία
1.	ΔΗΜΟΤΙΚΗ ΕΝΟΤΗΤΑ ΒΑΡΔΟΥΣΙΩΝ
2.	ΔΗΜΟΤΙΚΗ ΕΝΟΤΗΤΑ ΕΥΠΑΛΙΟΥ
3.	ΔΗΜΟΤΙΚΗ ΕΝΟΤΗΤΑ ΛΙΔΩΡΙΚΙΟΥ
4.	ΔΗΜΟΤΙΚΗ ΕΝΟΤΗΤΑ ΤΟΛΟΦΩΝΟΣ

ΔΗΜΟΓΡΑΦΙΚΑ ΧΑΡΑΚΤΗΡΙΣΤΙΚΑ ΤΗΣ ΔΗΜΟΤΙΚΗΣ ΕΝΟΤΗΤΑΣ:

ΒΑΡΔΟΥΣΙΩΝ

Έκταση
(τ.χμ.):

Πραγματικός Πληθυσμός:								
1991	2.043	2001	2.216	2011	1391			
Πυκνότητα Πληθυσμού:								
1991	8,043	2001	8,724	2011	5,476377953			
Ηλικιακή κατανομή πραγματικού πληθυσμού (2011):								
Σύνολο	0 - 9	10 - 19	20 - 29	30 - 39	40 - 49	50 - 59	60 - 69	70+
1.391	31	35	69	68	95	169	274	650
Δημογραφικοί δείκτες (2011) :								
Δείκτης Γήρανσης					1400,00%			
Δείκτης Εξάρτησης					426,72%			
Δείκτης Αντικατάστασης					39,05%			
ΔΗΜΟΓΡΑΦΙΚΑ ΧΑΡΑΚΤΗΡΙΚΤΙΚΑ ΤΗΣ ΔΗΜΟΤΙΚΗΣ ΕΝΟΤΗΤΑΣ:					ΕΥΠΑΛΙΟΥ			
Έκταση (τ.χμ.):								
		206,000						
Πραγματικός Πληθυσμός:								
1991	5.694	2001	6.507	2011	6086			
Πυκνότητα Πληθυσμού:								
1991	27,641	2001	31,587	2011	29,54368932			
Ηλικιακή κατανομή πραγματικού πληθυσμού (2011):								
Σύνολο	0 - 9	10 - 19	20 - 29	30 - 39	40 - 49	50 - 59	60 - 69	70+
6.086	417	489	612	662	805	800	789	1.512
Δημογραφικοί δείκτες (2011) :								
Δείκτης Γήρανσης					253,97%			
Δείκτης Εξάρτησης					154,26%			
Δείκτης Αντικατάστασης					113,25%			

ΔΗΜΟΓΡΑΦΙΚΑ ΧΑΡΑΚΤΗΡΙΚΤΙΚΑ ΤΗΣ ΔΗΜΟΤΙΚΗΣ ΕΝΟΤΗΤΑΣ:				ΛΙΔΩΡΙΚΙΟΥ				
Έκταση (τ.χμ.):	412,000							
Πραγματικός Πληθυσμός:	1991	4.403	2001	4.225	2011	3388		
Πυκνότητα Πληθυσμού:	1991	10,687	2001	10,255	2011	8,223300971		
Ηλικιακή κατανομή πραγματικού πληθυσμού (2011):								
Σύνολο	0 - 9	10 - 19	20 - 29	30 - 39	40 - 49	50 - 59	60 - 69	70+
3.388	172	231	394	473	415	384	404	915
Δημογραφικοί δείκτες (2011) :								
Δείκτης Γήρανσης						327,30%		
Δείκτης Εξάρτησης						134,32%		
Δείκτης Αντικατάστασης						104,95%		
ΔΗΜΟΓΡΑΦΙΚΑ ΧΑΡΑΚΤΗΡΙΚΤΙΚΑ ΤΗΣ ΔΗΜΟΤΙΚΗΣ ΕΝΟΤΗΤΑΣ:				ΤΟΛΟΦΩΝΟΣ				
Έκταση (τ.χμ.):	130,000							
Πραγματικός Πληθυσμός:	1991	2.839	2001	3.073	2011	2762		
Πυκνότητα Πληθυσμού:	1991	21,838	2001	23,638	2011	21,24615385		
Ηλικιακή κατανομή πραγματικού πληθυσμού (2011):								

Σύνολο	0 - 9	10 - 19	20 - 29	30 - 39	40 - 49	50 - 59	60 - 69	70+
2.762	225	222	226	335	336	352	386	680
Δημογραφικοί δείκτες (2011) :								
Δείκτης Γήρανσης					238,48%			
Δείκτης Εξάρτησης					168,67%			
Δείκτης Αντικατάστασης					126,99%			

ΤΟΠΙΚΗ ΟΙΚΟΝΟΜΙΑ & ΑΠΑΣΧΟΛΗΣΗ

ΣΥΝΟΠΤΙΚΗ ΠΕΡΙΓΡΑΦΗ ΤΗΣ ΥΦΙΣΤΑΜΕΝΗΣ ΚΑΤΑΣΤΑΣΗΣ

Οικονομικώς ενεργοί								Οικονομικώς μη ενεργοί
Σύνολο	Απασχολούμενοι				Άνεργοι			
	Σύνολο	Πρωτογενής Τομέας NACE A-B	Δευτερογενής Τομέας NACE C-F	Τριτογενής Τομέας NACE G-Q	Δε δήλωσαν κλάδο οικονομικής δραστηριότητας	Σύνολο	Από αυτούς Νέοι Άνεργοι	
3.940	3.086	669	605	1812		854		9.687

ΟΙΚΟΝΟΜΙΚΗ & ΠΑΡΑΓΩΓΙΚΗ ΔΡΑΣΤΗΡΙΟΤΗΤΑ

	Ημερομηνία Καταγραφής	Σύνολο	ΒΑΡΔΟΥΣΙΑ	ΕΥΠΑΛΙΟ	ΛΙΔΩΡΙΚΙ	ΤΟΛΟΦΩΝΑ
Αγροτική Δραστηριότητα	2001	Καλλιεργήσιμη Έκταση σε χιλ. στρ.				
		149,2	20,9	65,1	30,3	32,9
	2014	Επιχειρήσεις Επεξεργασίας Αγροτικών Προϊόντων				
		12	0	3	2	6
Κτηνοτροφική Δραστηριότητα	2001	Μονάδες Εκτροφής (πλήθος)				
		3.580	231	1.743	749	857
	2001	Ζωικός Πληθυσμός				
		124.252	7.077	43.714	48.977	24.484
	2014	Επιχειρήσεις Επεξεργασίας Κτηνοτροφικών Προϊόντων				
		6	0	1	4	1
Αλιεία/Ιχθυοκαλλιέργεια	2014	Μονάδες Ιχθυοκαλλιέργειας				
		7	0	3	0	4
	2014	Επιχειρήσεις Επεξεργασίας Αλιευμάτων				
		0	0	0	0	0
Δραστηριότητες Μεταποίησης/Παραγωγής	2014	Επιχειρήσεις				
		84	1	36	19	28

**Δραστηριότητες
Τουρισμού/Υπηρεσίες**

2014

Ξενοδοχεία/Καταλύματα 5***				
0	0	0	0	0
Ξενοδοχεία/Καταλύματα 4****				
3	0	2	1	0
Ξενοδοχεία/Καταλύματα 3***				
13	0	5	1	7
Ξενοδοχεία/Καταλύματα 2**				
5	0	2	0	3
Ξενοδοχεία/Καταλύματα 1*				
0	0	0	0	0
Τουριστικά κάμπινγκ				
0	0	0	0	0
ΛΟΙΠΕΣ ΤΟΥΡΙΣΤΙΚΕΣ ΜΟΝΑΔΕΣ				
66	8	15	12	31
Εμπορικές Επιχειρήσεις				
146	3	56	32	55
Επιχειρήσεις Παροχής Υπηρεσιών (χώροι εστίασης και αναψυχής)				
195	10	83	29	73
Επιχειρήσεις Παροχής Υπηρεσιών (λοιπές επιχειρήσεις παροχής υπηρεσιών)				
248	5	101	46	96
Χιονοδρομικά Κέντρα (Ολικό μήκος πιστών)				
0	0	0	0	0
Εγκαταστάσεις Θερμαλιστικού Τουρισμού - Ιαματικές Πηγές (Πλήθος)				
0	0	0	0	0

Παραγωγή ενέργειας	2014	Μαρίνες				
		1	0	0	0	1
		Υδροηλεκτρική				
		Ισχύς μικρότερη των 10MW (πλήθος)				
		0	0	0	0	0
		Ισχύς μεγαλύτερη των 10MW (πλήθος)				
		0	0	0	0	0
		Σύνολο (πλήθος)				
		0	0	0	0	0
		Αιολική				
		Ισχύς μικρότερη των 100MW (πλήθος)				
		2	0	2	0	0
		Ισχύς μεγαλύτερη των 100MW (πλήθος)				
		0	0	0	0	0
		Σύνολο (πλήθος)				
		2	0	2	0	0
		Άλλη ΑΠΕ (Φ/Β)				
		Ισχύς μικρότερη των 10MW (πλήθος)				
		18	0	6	12	2
		Ισχύς μεγαλύτερη των 10MW (πλήθος)				
0	0	0	0	0		
Σύνολο (πλήθος)						
18	0	6	12	2		

ΚΟΙΝΩΝΙΚΗ ΠΟΛΙΤΙΚΗ, ΥΓΕΙΑ, ΠΑΙΔΕΙΑ, ΠΟΛΙΤΙΣΜΟΣ & ΑΘΛΗΤΙΣΜΟΣ							
ΣΥΝΟΠΤΙΚΗ ΠΕΡΙΓΡΑΦΗ ΤΗΣ ΥΦΙΣΤΑΜΕΝΗΣ ΚΑΤΑΣΤΑΣΗΣ							
	ΣΥΝΟΛΟ	Δημοτικές Ενότητες					
	ΟΤΑ	ΒΑΡΔΟΥΣΙΑ	ΕΥΠΑΛΙΟ	ΛΙΔΩΡΙΚΙ	ΤΟΛΟΦΩΝΑ		
Δομές Κοινωνικής Υποστήριξης							
Υγεία - Πρόνοια							
Υπηρεσίες Υγείας (πλήθος)							
Πρωτοβάθμια Φροντίδα Υγείας	10	2	3	3	2		
Υπηρεσίες Πρόνοιας (πλήθος)							
ΚΑΠΗ (πλήθος δομών)	0	0	0	0	0		
Βρεφονηπιακοί - Παιδικοί Σταθμοί	2	0	1	1	0		
Κινητές Μονάδες							
Λοιπές Υπηρεσίες Πρόνοιας (Βοήθεια στο Σπίτι)	3	0	1	1	1		
Υποδομές Εκπαίδευσης & Δια Βίου Μάθησης							
<i>Πλήθος</i>	<i>Σύνολο</i>	<i>Δ.Ε. ΒΑΡΔΟΥΣΙΩΝ</i>	<i>Δ.Ε. ΕΥΠΑΛΙΟΥ</i>	<i>Δ.Ε. ΛΙΔΩΡΙΚΙΟΥ</i>	<i>Δ.Ε. ΤΟΛΟΦΩΝΑΣ</i>		
Νηπιαγωγεία	7	0	3	2	2		
Πρωτοβάθμια Εκπαίδευση	8	0	3	3	2		
Δευτεροβάθμια Εκπαίδευση	6	0	2	2	2		
Ειδικές πληθυσμιακές ομάδες							
Πληθυσμός							
Μετανάστες	1000						
Πολιτιστική Υποδομή και Δραστηριότητες							
Υποδομές - Χώροι - Δομές							
Πλήθος							
Μουσεία	5						
Πολιτιστικά Κέντρα	2						
Δημοτικές Βιβλιοθήκες	4						

Σύλλογοι	
1.	79 Σύλλογοι (πολιτιστικοί και αθλητικοί)
Αθλητικές Υποδομές & Δραστηριότητες	
Αθλητικοί Χώροι	
	<i>Πλήθος</i>
Γήπεδα	9

ΟΙΚΟΝΟΜΙΚΑ ΣΤΟΙΧΕΙΑ				
ΕΣΟΔΑ €				
0	ΤΑΚΤΙΚΑ ΕΣΟΔΑ	N - 1	N - 2	N - 3
01	ΠΡΟΣΟΔΟΙ ΑΠΟ ΤΗΝ ΑΚΙΝΗΤΗ ΠΕΡΙΟΥΣΙΑ	44.131,38	55.421,63	59.873,38
02	ΠΡΟΣΟΔΟΙ ΑΠΟ ΤΗΝ ΚΙΝΗΤΗ ΠΕΡΙΟΥΣΙΑ	22.651,67	52.065,54	39.616,47
03	ΕΣΟΔΑ ΑΠΟ ΑΝΤΑΠΟΔΟΤΙΚΑ ΤΕΛΗ ΚΑΙ ΔΙΚΑΙΩΜΑΤΑ	677.654,04	707.102,09	811.428,29
04	ΕΣΟΔΑ ΑΠΟ ΛΟΙΠΑ ΤΕΛΗ, ΔΙΚΑΙΩΜΑΤΑ ΚΑΙ ΠΑΡΟΧΗ ΥΠΗΡΕΣΙΩΝ	229.889,93	157.755,02	192.382,22
05	ΦΟΡΟΙ ΚΑΙ ΕΙΣΦΟΡΕΣ	28.508,05	50.239,20	35.650,08
06	ΕΣΟΔΑ ΑΠΟ ΕΠΙΧΟΡΗΓΗΣΕΙΣ ΓΙΑ ΛΕΙΤΟΥΡΓΙΚΕΣ ΔΑΠΑΝΕΣ	2.649.408,37	2.266.205,12	2.480.791,45
07	ΛΟΙΠΑ ΤΑΚΤΙΚΑ ΕΣΟΔΑ	10.339,36	29.167,64	21.583,50
	ΓΕΝΙΚΟ ΣΥΝΟΛΟ ΤΑΚΤΙΚΩΝ ΕΣΟΔΩΝ	3.662.582,80	3317956,24	3641325,39
1	ΕΚΤΑΚΤΑ ΕΣΟΔΑ	N - 1	N - 2	N - 3
11	ΕΣΟΔΑ ΑΠΟ ΕΚΠΟΙΗΣΗ ΚΙΝΗΤΗΣ ΚΑΙ ΑΚΙΝΗΤΗΣ ΠΕΡΙΟΥΣΙΑΣ	0,00	0,00	0,00
12	ΕΠΙΧΟΡΗΓΗΣΕΙΣ ΓΙΑ ΚΑΛΥΨΗ ΛΕΙΤΟΥΡΓΙΚΩΝ ΔΑΠΑΝΩΝ	16.429,00	10.771,08	12.930,55
13	ΕΠΙΧΟΡΗΓΗΣΕΙΣ ΓΙΑ ΕΠΕΝΔΥΤΙΚΕΣ ΔΑΠΑΝΕΣ	1.232.245,89	2.049.071,78	3.054.390,93
14	ΔΩΡΕΕΣ – ΚΛΗΡΟΝΟΜΙΕΣ – ΚΛΗΡΟΔΟΣΙΕΣ	8.800,90	0,00	10.000,00
15	ΠΡΟΣΑΥΞΗΣΕΙΣ – ΠΡΟΣΤΙΜΑ – ΠΑΡΑΒΟΛΑ	38.284,12	31.204,78	37.830,81
16	ΛΟΙΠΑ ΕΚΤΑΚΤΑ ΕΣΟΔΑ	4.317,92	5.892,91	20.735,31
	ΓΕΝΙΚΟ ΣΥΝΟΛΟ ΕΚΤΑΚΤΩΝ ΕΣΟΔΩΝ	1.300.077,83	2.096.940,55	3.135.887,60
2	ΕΣΟΔΑ ΠΑΡΕΛΘΟΝΤΩΝ ΟΙΚΟΝΟΜΙΚΩΝ ΕΤΩΝ (ΠΟΕ) ΠΟΥ ΘΑ ΒΕΒΑΙΩΘΟΥΝ ΓΙΑ ΠΡΩΤΗ ΦΟΡΑ	N - 1	N - 2	N - 3
21	ΕΣΟΔΑ Π.Ο.Ε. ΤΑΚΤΙΚΑ	437.333,94	645.236,12	634.775,90
22	ΕΣΟΔΑ Π.Ο.Ε. ΕΚΤΑΚΤΑ	0,00	1.408,38	25.012,08
	ΓΕΝΙΚΟ ΣΥΝΟΛΟ ΕΣΟΔΩΝ ΠΑΡΕΛΘΟΝΤΩΝ ΟΙΚΟΝΟΜΙΚΩΝ ΕΤΩΝ (ΠΟΕ)	437.333,94	646.644,50	659.787,98
3	ΕΙΣΠΡΑΞΕΙΣ ΑΠΟ ΔΑΝΕΙΑ ΚΑΙ ΑΠΑΙΤΗΣΕΙΣ ΑΠΟ ΠΟΕ	N - 1	N - 2	N - 3
31	ΕΙΣΠΡΑΞΕΙΣ ΑΠΟ ΔΑΝΕΙΑ	0,00	0,00	0,00
32	ΕΙΣΠΡΑΚΤΕΑ ΥΠΟΛΟΙΠΑ ΑΠΟ ΒΕΒΑΙΩΘΕΝΤΑ ΕΣΟΔΑ ΚΑΤ' Α ΤΑ ΠΑΡΕΛΘΟΝΤΑ ΕΤΗ	140.680,80	151.602,95	136.901,11

	ΓΕΝΙΚΟ ΣΥΝΟΛΟ ΕΙΣΠΡΑΞΕΩΝ ΑΠΟ ΔΑΝΕΙΑ ΚΑΙ ΑΠΑΙΤΗΣΕΙΣ ΑΠΟ ΠΟΕ	140.680,80	151.602,95	136.901,11
4	ΕΙΣΠΡΑΞΕΙΣ ΥΠΕΡ ΤΟΥ ΔΗΜΟΣΙΟΥ ΚΑΙ ΤΡΙΤΩΝ ΚΑΙ ΕΠΙΣΤΡΟΦΕΣ ΧΡΗΜΑΤΩΝ	N - 1	N - 2	N - 3
41	ΕΙΣΠΡΑΞΕΙΣ ΥΠΕΡ ΤΟΥ ΔΗΜΟΣΙΟΥ ΚΑΙ ΤΡΙΤΩΝ	869.886,66	864.076,16	940.535,08
42	ΕΠΙΣΤΡΟΦΕΣ ΧΡΗΜΑΤΩΝ	54.385,95	54.975,15	3.714,82
	ΓΕΝΙΚΟ ΣΥΝΟΛΟ ΕΙΣΠΡΑΞΕΩΝ ΥΠΕΡ ΤΟΥ ΔΗΜΟΣΙΟΥ ΚΑΙ ΤΡΙΤΩΝ	924.272,61	919.051,31	944.249,90
5	ΧΡΗΜΑΤΙΚΟ ΥΠΟΛΟΙΠΟ	N - 1	N - 2	N - 3
511	ΧΡΗΜΑΤΙΚΟ ΥΠΟΛΟΙΠΟ ΑΠΟ ΤΑΚΤΙΚΑ ΕΣΟΔΑ	351.182,76	894.535,78	1.569.838,48
512	ΧΡΗΜΑΤΙΚΟ ΥΠΟΛΟΙΠΟ ΑΠΟ ΕΚΤΑΚΤΑ ΕΣΟΔΑ	1.612.438,85	1.716.854,24	641.688,02
	ΓΕΝΙΚΟ ΣΥΝΟΛΟ 5 ΧΡΗΜΑΤΙΚΟΥ ΥΠΟΛΟΙΠΟΥ	1.963.621,61	2.611.390,02	2.211.526,50
	ΓΕΝΙΚΟ ΣΥΝΟΛΟ ΕΣΟΔΩΝ	6.558.766,96	4.587.526,71	5.199.853,29
ΔΑΠΑΝΕΣ €				
6	ΕΞΟΔΑ ΧΡΗΣΗΣ	N - 1	N - 2	N - 3
60	Αμοιβές και έξοδα προσωπικού	1.541.709,08	1.604.112,29	1.769.419,95
61	Αμοιβές αιρετών και τρίτων	494.139,85	579.962,64	656.953,31
62	Παροχές τρίτων	1.048.184,23	902.991,21	773.094,11
63	Φόροι και τέλη	20.004,22	11.047,47	11.674,87
64	Λοιπά γενικά έξοδα	77.902,15	79.832,32	88.093,58
65	Πληρωμές για την εξυπηρέτηση δημόσια πίστης	143.514,62	143.343,57	163.381,76
66	Δαπάνες προμήθειας αναλωσίμων	392.653,84	491.011,84	500.463,87
67	Πληρωμές για μεταβιβάσεις εισοδημάτων σε τρίτους παραχωρήσεις- παροχές - επιχορηγήσεις - επιδοτήσεις - δωρεές	307.933,90	457.660,08	447.888,55
68	Λοιπά έξοδα	1.379,86	0,00	0,00
	ΣΥΝΟΛΟ Κ.Α. 6 ΕΞΟΔΩΝ ΧΡΗΣΗΣ	4.027.421,75	4.269.961,42	4.410.970,00
7	ΕΠΕΝΔΥΣΕΙΣ	N - 1	N - 2	N - 3
71	Αγορές κτιρίων, τεχνικών έργων και προμήθειες παγίων	213.326,10	238.287,58	195.658,41

73	Έργα	1.693.302,06	1.762.625,99	1.369.640,89
74	Μελέτες, έρευνες, πειραματικές εργασίες και ειδικές δαπάνες	130.245,96	323.374,99	809.410,18
75	Τίτλοι πάγιας επένδυσης (συμμετοχές σε επιχειρήσεις)	0,00	0,00	0,00
	ΣΥΝΟΛΟ Κ.Α. 7 ΕΠΕΝΔΥΣΕΙΣ	2.036.874,12	2.324.288,56	2.374.709,48
8	ΠΛΗΡΩΜΕΣ ΠΟΕ , ΑΠΟΔΟΣΕΙΣ ΚΑΙ ΠΡΟΒΛΕΨΕΙΣ	N - 1	N - 2	N - 3
81	Πληρωμές οφειλών παρελθόντων οικονομικών ετών (ΠΟΕ)	295.013,41	250.528,52	513.935,45
82	Λοιπές Αποδόσεις	851.383,20	935.185,46	818.673,34
85	Προβλέψεις μη είσπραξης εισπρακτέων υπολοίπων βεβαιωθέντων κατά τα παρελθόντα οικονομικά έτη	0,00	0,00	0,00
	ΣΥΝΟΛΟ Κ.Α. 8 ΠΛΗΡΩΜΕΣ ΠΟΕ, ΑΠΟΔΟΣΕΙΣ, ΠΡΟΒΛΕΨΕΙΣ	1.146.396,61	1.185.713,98	1.332.608,79
9	ΑΠΟΘΕΜΑΤΙΚΟ	N - 1	N - 2	N - 3
91	Αποθεματικό			
	ΣΥΝΟΛΟ Κ.Α. 9 ΑΠΟΘΕΜΑΤΙΚΟ			
	ΓΕΝΙΚΟ ΣΥΝΟΛΟ ΔΑΠΑΝΩΝ (6-7-8-9)	7.210.692,48	7.779.963,96	8.118.288,27

ΔΗΜΟΣ ΔΩΡΙΔΟΣ

ΛΙΔΩΡΙΚΙ

ΥΠΟΛΟΓΙΣΤΕΣ

α/α	PC	WINDOWS	CPU	RAM	HD	ΕΚΥΠΩΤΗΣ	ΟΘΟΝΗ	SCANNER	UPS	ANTIVIRUS
1	LEXUS PC	XP	CORE2 DUO E4600 2.4 GHz	512 MB	120 GB	HP DESKJET 5940 INKJEKT	TFT COMPAQ 19"		NAI	NAI
2	FUJITSU SIEMENS 15	VISTA	CORE2 DUO E4600 2.4 GHz	1024 MB	160 GB	LEXARK E450DN	TFT FUJITSU SIEMENS 15"	MICROTEK SCAN MARK 5950	OXI	NAI
3	INFO -QUEST	XP PRO	PENTIUM 4 3.2 GHz	512 MB	160 GB		TFT PHILIPS 17"		NAI	NAI
4	COMPAQ	8	Intel Core i3 2.60 GHz	4,0 GB	500 GB		TFT HP 20"		NAI	NAI
5	HP	8	Intel Core i5 2.60 GHz	4,0 GB	1000 GB	HP 1020	TFT HP 23"		NAI	NAI
6	QUEST PC	XP PRO	CELERON 2.8 GHz	512 MB	120 GB	HP DESKJET 5150	TFT ACER 17"		NAI	NAI
7	QUEST PC	XP PRO	PENTIUM 3 734 GHz	192 MB	80 GB	HP LASERJET 1020	TFT PHILIPS 17"		NAI	NAI
8	PLATO PC	XP HOME	PENTIUM 4 2.53 GHz	512 MB	80 GB		TFT PHILIPS 17"		NAI	NAI
9	QUEST PC	XP PRO	PENTIUM DUAL-CORE E6300 2.8 GHz	3000 MB	500 GB		CRT Q MONITOR 17"		OXI	NAI
10	PLATO PC	XP PRO	CELERON 430 1.8 GHz	512 MB	80 GB	HP LASERJET 1020	CRT PROVIEW 17"		OXI	NAI

11	LEXUS PC	XP PRO	PENTIUM 4 3.4 GHz	512 MB	120 GB	HP DESKJET 6540	CRT PROVIEW 17"		OXI	NAI
12	QUEST PC	XP PRO	CORE QUAD Q8300	2048 MB	500 GB	EPSON C1100 LASER	TFT BENQ 19"		NAI	NAI
13	VENTO	XP PRO	PENTIUM 4 3.2 GHz	512 MB	160 GB		TFT SAMSUNG 17"		NAI	NAI
14	HP	8	Intel Core i5 2.60 GHz	4,0 GB	1000 GB	HP 1020	TFT HP 23"		NAI	NAI
15	HP PROLIANT ML350	SERVER 2003 SMALL BUSINESS	XEON 2.8 GHZ	1024 MB	72 GB - 500 GB 3.5 PORTABLE		CRT Q MONITOR 17"		NAI	NAI
16	NB SONY VAIO	WINDOWS XP								NAI
FAX	ΜΟΝΤΕΛΟ	ΤΥΠΟΣ FAX/ΦΩΤΟΑΝΤΙΓΡΑΦΙΚΑ								
	HP LASERJET M1212NF MFP	LASER								
	PANASONIC UF-E1	INKJEKT								
ΦΩΤΟΑΝΤΙΓΡΑΦΙΚΑ	MINOLTA DIALTA DI183	LASER								
	CANON IR 2016J	LASER								
	XEROX WORK CENTER PRO 416	LASER								

BIBΛΙΟΘΗΚΗ

ΥΠΟΛΟΓΙΣΤΕΣ	LEXUS PC	XP PRO	PENTIUM 4 3.4GHz	512 MB	120 GB		CRT QMONITOR 17"	EPSON PERFECTION 2580 PHOTO	OXI	NAI
ΠΟΛΥΧΩΡΟΣ										
ΥΠΟΛΟΓΙΣΤΕΣ	PC	XP PRO	CELERON 2.4 GHz	192 MB	40 GB		TFT FUJITSU SIEMENS 15"	CANONSCAN LIDE 50		NAI
	PC	XP PRO	CELERON 2.4 GHz	192 MB	40 GB		TFT FUJITSU SIEMENS 15"	CANONSCAN LIDE 50		NAI
	PC	XP PRO	CELERON 2.4 GHz	192 MB	40 GB		TFT FUJITSU SIEMENS 15"	CANONSCAN LIDE 50		NAI
	PC	XP PRO	CELERON 2.4 GHz	192 MB	40 GB		TFT FUJITSU SIEMENS 15"	CANONSCAN LIDE 50		NAI
	PC	XP PRO	CELERON 2.4 GHz	192 MB	40 GB		TFT FUJITSU SIEMENS 15"	CANONSCAN LIDE 50		NAI
	HP QOMPAQ DC 5800	XP PRO	CORE 2 DUO E8300 2.66 GHz	2048 MB	250 GB		TFT ACER 17"	HP SCANJET G3010		NAI
	HP QOMPAQ DC 5800	XP PRO	CORE 2 DUO E8300 2.66 GHz	2048 MB	250 GB		TFT ACER 17"	HP SCANJET G3010		NAI
	HP QOMPAQ DC 5800	XP PRO	CORE 2 DUO E8300 2.66 GHz	2048 MB	250 GB		TFT ACER 17"	HP SCANJET G3010		NAI

	HP QOMPAQ DC 5800	XP PRO	CORE 2 DUO E8300 2.66 GHz	2048 MB	250 GB		TFT ACER 17"	HP SCANJET G3010		NAI
	HP QOMPAQ DC 5800	XP PRO	CORE 2 DUO E8300 2.66 GHz	2048 MB	250 GB		TFT ACER 17"	HP SCANJET G3010		NAI
	NB ACER TRAVEL MADE 5720	XP HOME	CORE 2 DUO T7500	2048 MB	250 GB		15"			NAI
ΕΚΤΥΠΩΤΕΣ	HP COLOR LASERJET 3600N LAN	LASER								
	HP DESKJET 9300 USB	INKJET								
PROJECTOR	ACER PROJECTOR									

ΕΡΑΤΕΙΝΗ

	ΥΠΟΛΟΓΙΣΤΕΣ										
	α/α	PC	WINDOWS	CPU	RAM	HD	ΕΚΤΥΠΩΤΗΣ	ΘΘΟΝΗ	SCANNER	UPS	ANTIVIRUS
	1	PLATO PC	XP PRO	PENTIUM 3 797 MHZ	320 MB	20 GB	LASERJET 1020	TFT BELNEA 17"		NAI	OXI
	2	COMPAQ	7 Ultimate 64bit	Intel Core i3 2.60 GHz	4,0 GB	500 GB	LEXMARK E450dn	TFT HP 20"	Canon LiDE 110	NAI	OXI
	3	LEXUS PC	XP PRO	CORE 2 DUO E6750 2.66 GHZ	1024 MB	120 GB	HP LASERJET 1020	TFT FUJITSU SIEMENS 17"		NAI	OXI

4	LEXUS PC	XP PRO	CORE 2 DUO E6750 2.66 GHZ	1024 MB	120 GB	HP LASERJET 1020	TFT BELNEA 17"		OXI	OXI
5	PC	XP PRO	PENTIUM 4 3.4 GHZ	2048 MB	80 GB	HP LASERJET 1020	TFT SAMSUNG 19"		OXI	OXI
6	LEXUS PC	XP PRO	CORE 2 DUO E6750 2.66 GHZ	2048 MB	500 GB	HP LASERJET P1102	TFT BELNEA 17"		NAI	OXI
7	VENTO	XP PRO	PENTIUM 4 3.4 GHZ	2048 MB	80 GB		TFT SAMSUNG 19"		NAI	OXI
8	LEXUS PC	XP PRO	CORE 2 DUO E6750 2.66 GHZ	2048 MB	500 GB	HP LASERJET 1020	TFT BELNEA 17"		OXI	OXI
9	NB FUJITSU SIEMENS	WINDOWS 7	AMD TURION 2.0 GHZ	2048 MB	160 GB		15"		OXI	OXI
10	HP PROLIANT ML 350	SERVER 2003 SMALL BUSINESS	XEON 5110 1.60 GHZ	1024 MB	72 GB & 72 GB		CRT PROVIEW		NAI	OXI
FAX	FAX CANON L140 LASER	LASER								
	HP LASERJET M1212NF MFP	LASER								
	BROTHER 2920	LASER								
ΦΩΤΟΤΥΠΙΚΑ	COPIER RICOH AFICIO MP 2000	LASER								
	COPIER RICOH AFICIO MP 2000	LASER								
ΚΕΠ ΕΡΑΤΕΙΝΗΣ										

1	ALTEC PC	XP PRO	PENTIUM3 1200MHZ	256 MB	40 GB	HP LASERJET P1102	TFT SAMSUNG 19"		OXI	OXI
2	ALTEC PC	XP PRO	PENTIUM3 1200MHZ	128 MB	40 GB	HP LASERJET 1020	TFT SAMSUNG 19"		OXI	OXI
3	ALTEC PC	XP PRO	PENTIUM3 1200MHZ	128 MB	40 GB		CRT AOK 17"		OXI	OXI

ΚΡΟΚΥΛΕΙΟ

ΥΠΟΛΟΓΙΣΤΕΣ

α/α	PC	WINDOWS	CPU	RAM	HD	ΕΚΥΠΩΤΗΣ	ΟΘΟΝΗ	SCANNER	UPS	ANTIVIRUS
1	QUEST PC	XP PRO	PENTIUM 4 3 GHZ	512MB	80GB	LASERJET 1000	TFT VIEWSONIC 17"		OXI	NAI
2	QUEST PC	XP PRO				LASERJET 1020				NAI
3	QUEST PC	XP PRO	CORE 2 6400 2.13 GHZ	1024 MB	250 GB	EPSON DX 4450	TFT NEC 17"		OXI	NAI
4	PC	XP PRO	PENTIUM DUAL-CORE E5200 2.5 GHZ	1024 MB	250 GB	LASERJET 1018	TFT ACER 17"		OXI	NAI
6	QUEST PC	VISTA	CORE QUAD Q6600 2.4 GHZ	2048 MB	500 GB & 500 GB	HP LASERJET 1020	TFT NEC 17"		OXI	NAI
7	PLATO PC	XP PRO	PENTIUM 4 2.66 GHZ	256 MB	80 GB	LASERJET P1006	TFT PHILIPS 15"		OXI	NAI
8	VERO	XP HOME	CORE2 6300 1.86 GHZ	512 MB	160 GB		TFT VIEWSONIC		OXI	NAI

							17			
9	PC	XP PRO	PENTIUM 4 2.66 GHZ	256 MB	40 GB	HP LASER 1022	TFT LG 15"		OXI	NAI
	ΜΟΝΤΕΛΟ	ΤΥΠΟΣ FAX/ΦΩΤΟΑΝΤΙΓΡΑΦΙΚΑ								
FAX	PANASONIC FAX UF-590	LASER								
	PANASONIC KX FL511GR	LASER	ΠΕΝΤΑΓΙΟΙ							
	PANASONIC KX FL511GR	LASER	ΑΡΤΟΤΙΝΑ							
ΦΩΤΟΤΥΠΙΚΑ	GESTETNER MP 5500 AFICIO									
	PANASONIC FP-7813 COPPIER									
	PANASONIC FP-7813 COPPIER		ΑΡΤΟΤΙΝΑ							
	PANASONIC FP-7813 COPPIER		ΠΕΝΤΑΓΙΟΙ							

ΕΥΠΑΛΙΟ

ΥΠΟΛΟΓΙΣΤΕΣ

α/α	PC	WINDOWS	CPU	RAM	HD	ΕΚΥΠΩΤΗΣ	ΟΘΟΝΗ	SCANNER	UPS	ANTIVIRUS
1	MLR PC	XP PRO	PENTIUM DUAL E2180 2.00 GHZ	1024MB	160GB		TFT NEC 17"		OXI	NAI

2	PLATO PC	XP HOME	PENTIUM 4 3.00GHZ	512MB	80GB	EPSON 6200L	TFT FUJITSU SIEMENS 17"		OXI	NAI
3	PLATO PC	XP HOME	PENTIUM 4 3.00GHZ	512MB	80GB	HP LASERJET 1020	TFT FUJITSU SIEMENS 17"		OXI	NAI
4	MLR PC	XP PRO	CORE CPU 4300 1.8GHZ	1024MB	160GB	HP LASERJET P1006	TFT PHILIPS 17"		OXI	NAI
5	MLR PC	XP PRO	PENTIUM DUAL E2180 2.00 GHZ	2048MB	500GB	HP LASERJET 1018	TFT PHILIPS 17"		OXI	NAI
6		XP HOME	PENTIUM DUAL E2180 2.00 GHZ	512MB	80GB	HP LASERJET 1020	TFT NEC 17"		OXI	NAI
7	MLR PC	XP PRO	PENTIUM DUAL E2180 2.00 GHZ	1024 MB	160 GB		TFT FUJITSU SIEMENS 17"		OXI	NAI
8	MLR PC	XP PRO	PENTIUM DUAL-CORE E5400 2.7GHZ	4 GB	500 GB	EPSON M1200	TFT OPTIQUEST 22"		OXI	NAI
9	PLATO PC	XP HOME	PENTIUM 4 3.00GHZ	512 MB	80 GB	EPSON 6200L	TFT FUJITSU SIEMENS 17"		OXI	NAI
10	MLR PC	VISTA	CORE CPU 4400 2GHZ	1024 MB	160 GB		TFT NEC 17		OXI	NAI
11	PLATO PC	XP PRO	PENTIUM 3 864MHZ	64MB	20 GB	EPSON 6200L	CRT 15		OXI	OXI

12	PLATO PC	XP HOME	PENTIUM 4 3.00GHZ	512MB	80 GB	HP LASERJET 1020	TFT FUJITSU SIEMENS 17"		OXI	NAI
13	PLATO PC	XP PRO	PENTIUM 3 864MHZ	320MB	20 GB	HP COLORLASERJET CP1215	CRT 17"		OXI	NAI
14	MLR PC	VISTA	CORE CPU 4400 2GHZ	1024MB	250 GB	HP LASERJET 1300	TFT NEC 17"		OXI	NAI
15	PLATO PC	XP PRO	PENTIUM 3 864MHZ	128MB	20 GB		TFT NEC 17"		OXI	OXI
16	PLATO PC	XP HOME	PENTIUM 4 3.00 GHZ	512 MB	80 GB	EPSON 6200L	TFT FUJITSU SIEMENS 17"		OXI	NAI
17	MLR PC	XP PRO	CORE CPU 4400 2 GHZ	1024 MB	160 GB	HP LASERJET 1018	TFT NEC 17"		OXI	NAI
18	MLR PC	VISTA	CORE CPU 4400 2 GHZ	1024 MB	250 GB	EPSON 6200L	TFT NEC 17"		OXI	NAI
19	FUJITSU SIEMENS PC	VISTA	CORE 2 DUO E4400 2 GHZ	1024 MB	80GB		TFT NEC 17"		OXI	OXI
20	HPPROLIANT ML 350	SERVER 2003 ENTERPRISE EDITION	XEON CPU 3 GHZ	1024 MB	72GB & 72GB		CRT 15"		NAI	NAI
21		WINDOWS SERVER 2008 R2 STANDARD EDISION								
	MONTEAO									
FAX	HP OFFICEJET	LASER								

	J3680									
	SAMSUNG SCX-4521F	LASER								
ΦΩΤΟΤΥΠΙΚΑ	CANON IMAGE RUNNER 2525	LASER								
	CANON IR2016	LASER								
ΚΕΠ ΕΥΠΑΛΙΟΥ										
1	ALTEC PC	XP PRO	PENTIUM 4 2 GHZ	128 MB	40 GB		TFT FUJITSU SIEMENS 17"		OXI	NAI
2	ALTEC PC	XP PRO	PENTIUM 4 2 GHZ	128 MB	40 GB		CRT AOC 15		OXI	OXI
3	MLR PC	WINDOWS 7	DUAL CORE E5400 2.7 GHZ	4 GB	500 GB		TFT OPTIQUEST 22"		OXI	OXI
	ΜΟΝΤΕΛΟ									
FAX	CANON MX 700	INKJET								
ΦΩΤΟΤΥΠΙΚΑ	CANON IR 2016	LASER								

ΟΙΚΟΠΕΔΑ - ΑΓΡΟΙ - ΒΟΣΚΟΤΟΠΟΙ ΠΡΩΗΝ ΔΗΜΟΥ ΛΙΔΩΡΙΚΙΟΥ

A/A	ΠΡΩΗΝ ΔΗΜΟΣ	ΚΟΙΝΟΤΗΤΑ & ΠΕΡΙΓΡΑΦΗ ΑΚΙΝΗΤΟΥ	ΚΑΤΗΓΟΡΙΑ	ΕΚΤΑΣΗ ΣΕ Τ.Μ.	ΕΤΟΣ ΚΤΗΣΗΣ
1	ΛΙΔΩΡΙΚΙΟΥ	ΤΚ ΚΑΡΟΥΤΩΝ - ΟΙΚΟΠΕΔΟ	ΟΙΚΟΠΕΔΟ	80,00	
2	ΛΙΔΩΡΙΚΙΟΥ	ΤΚ ΚΑΡΟΥΤΩΝ - ΟΙΚΟΠΕΔΟ ΚΟΙΝ. ΓΡΑΦΕΙΟΥ	ΟΙΚΟΠΕΔΟ	100,00	
3	ΛΙΔΩΡΙΚΙΟΥ	ΤΚ ΚΑΡΟΥΤΩΝ - ΟΙΚΟΠΕΔΟ ΝΕΚΡΟΤΑΦΕΙΟΥ	ΟΙΚΟΠΕΔΟ	1.000,00	
4	ΛΙΔΩΡΙΚΙΟΥ	ΤΚ ΚΑΡΟΥΤΩΝ - ΟΙΚΟΠΕΔΟ ΚΕΝΤΡΙΚΗΣ ΠΛΑΤΕΙΑΣ	ΟΙΚΟΠΕΔΟ	600,00	
5	ΛΙΔΩΡΙΚΙΟΥ	ΤΚ ΚΟΝΙΑΚΟΥ - ΟΙΚΟΠΕΔΟ ΣΧΟΛΕΙΟΥ	ΟΙΚΟΠΕΔΟ	1.500,00	
6	ΛΙΔΩΡΙΚΙΟΥ	ΤΚ ΚΟΝΙΑΚΟΥ - ΟΙΚΟΠΕΔΟ ΔΗΜ. ΚΑΤΑΣΤΗΜΑΤΟΣ ΣΤΗΝ ΠΛΑΤΕΙΑ	ΟΙΚΟΠΕΔΟ	129,16	1998
7	ΛΙΔΩΡΙΚΙΟΥ	ΤΚ ΚΟΝΙΑΚΟΥ - ΟΙΚΟΠΕΔΟ ΚΕΝΤΡΙΚΗΣ ΠΛΑΤΕΙΑΣ	ΟΙΚΟΠΕΔΟ	500,00	
8	ΛΙΔΩΡΙΚΙΟΥ	ΤΚ ΚΟΝΙΑΚΟΥ - ΟΙΚΟΠΕΔΟ ΝΕΡΟΜΥΛΟΣ ΘΕΣΗ ΡΕΜΑΤΙΑ	ΟΙΚΟΠΕΔΟ	199,00	
9	ΛΙΔΩΡΙΚΙΟΥ	ΤΚ ΚΟΝΙΑΚΟΥ - ΒΟΣΚΟΤΟΠΙΑ	ΒΟΣΚΟΤΟΠΟΙ	700.000,00	1902
10	ΛΙΔΩΡΙΚΙΟΥ	ΤΚ ΑΜΥΓΔΑΛΙΑΣ - ΟΙΚΟΠΕΔΟ ΣΧΟΛΕΙΟΥ	ΟΙΚΟΠΕΔΟ	1.000,00	
11	ΛΙΔΩΡΙΚΙΟΥ	ΤΚ ΑΜΥΓΔΑΛΙΑΣ - ΟΙΚΟΠΕΔΟ ΚΟΙΝ. ΓΡΑΦΕΙΟΥ	ΟΙΚΟΠΕΔΟ	200,00	
12	ΛΙΔΩΡΙΚΙΟΥ	ΤΚ ΑΜΥΓΔΑΛΙΑΣ - ΟΙΚΟΠΕΔΟ ΠΛΑΤΕΙΑΣ	ΟΙΚΟΠΕΔΟ	313,80	2008
13	ΛΙΔΩΡΙΚΙΟΥ	ΤΚ ΑΜΥΓΔΑΛΙΑΣ - ΟΙΚΟΠΕΔΟ ΠΑΙΔΙΚΗΣ ΧΑΡΑ	ΟΙΚΟΠΕΔΟ	500,00	2008
14	ΛΙΔΩΡΙΚΙΟΥ	ΤΚ ΑΜΥΓΔΑΛΙΑΣ - ΟΙΚΟΠΕΔΟ ΑΓΡΟΤΙΚΟΥ ΙΑΤΡΕΙΟΥ	ΟΙΚΟΠΕΔΟ	100,00	
15	ΛΙΔΩΡΙΚΙΟΥ	ΤΚ ΑΜΥΓΔΑΛΙΑΣ - ΟΙΚΟΠΕΔΟ ΑΠΟΘΗΚΗΣ	ΟΙΚΟΠΕΔΟ	100,00	
16	ΛΙΔΩΡΙΚΙΟΥ	ΤΚ ΑΜΥΓΔΑΛΙΑΣ - ΟΙΚΟΠΕΔΟ ΣΦΑΓΕΙΩΝ	ΟΙΚΟΠΕΔΟ	350,00	
17	ΛΙΔΩΡΙΚΙΟΥ	ΤΚ ΑΜΥΓΔΑΛΙΑΣ - ΟΙΚΟΠΕΔΟ ΝΕΚΡΟΤΑΦΕΙΟΥ	ΟΙΚΟΠΕΔΟ	3.000,00	
18	ΛΙΔΩΡΙΚΙΟΥ	ΤΚ ΑΜΥΓΔΑΛΙΑΣ - ΒΟΣΚΟΤΟΠΟΙ	ΒΟΣΚΟΤΟΠΟΙ		
19	ΛΙΔΩΡΙΚΙΟΥ	ΤΚ ΜΑΛΑΝΔΡΙΝΟΥ - ΟΙΚΟΠΕΔΟ ΣΧΟΛΕΙΟΥ	ΟΙΚΟΠΕΔΟ	4.000,00	
20	ΛΙΔΩΡΙΚΙΟΥ	ΤΚ ΜΑΛΑΝΔΡΙΝΟΥ - ΟΙΚΟΠΕΔΟ ΠΛΑΤΕΙΑΣ ΛΑΟΓΡΑΦΙΚΟΥ ΜΟΥΣΕΙΟΥ	ΟΙΚΟΠΕΔΟ	298,89	2005
21	ΛΙΔΩΡΙΚΙΟΥ	ΤΚ ΜΑΛΑΝΔΡΙΝΟΥ - ΟΙΚΟΠΕΔΟ ΔΗΜΟΤΙΚΟΥ ΚΑΤ/ΤΟΣ	ΟΙΚΟΠΕΔΟ	170,00	
22	ΛΙΔΩΡΙΚΙΟΥ	ΤΚ ΜΑΛΑΝΔΡΙΝΟΥ-ΟΙΚΟΠΕΔΟ ΑΓΡΟΤΙΚΟΥ ΙΑΤΡΕΙΟΥ	ΟΙΚΟΠΕΔΟ	40,00	

23	ΛΙΔΩΡΙΚΙΟΥ	ΤΚ ΜΑΛΑΝΔΡΙΝΟΥ- ΟΙΚΟΠΕΔΟ ΔΗΜΟΤΙΚΟΥ ΚΤΙΡΙΟΥ	ΟΙΚΟΠΕΔΟ	40,00	
24	ΛΙΔΩΡΙΚΙΟΥ	ΤΚ ΜΑΛΑΝΔΡΙΝΟΥ - ΟΙΚΟΠΕΔΟ ΔΗΜΟΤΙΚΟΥ ΑΝΤΛΙΟΣΤΑΣΙΟΥ ΘΕΣΗ ΑΣΠΡΟΒΥΣΗ	ΟΙΚΟΠΕΔΟ	70,00	
25	ΛΙΔΩΡΙΚΙΟΥ	ΤΚ ΜΑΛΑΝΔΡΙΝΟΥ -ΟΙΚΟΠΕΔΟ ΝΕΚΡΟΤΑΦΕΙΟΥ	ΟΙΚΟΠΕΔΟ	2.000,00	
26	ΛΙΔΩΡΙΚΙΟΥ	ΤΚ ΜΑΛΑΝΔΡΙΝΟΥ ΛΑΤΟΜΕΙΟ (2)	ΛΑΤΟΜΕΙΟ		1971
27	ΛΙΔΩΡΙΚΙΟΥ	ΤΚ ΜΑΛΑΝΔΡΙΝΟΥ ΒΟΣΚΟΤΟΠΟΙ	ΒΟΣΚΟΤΟΠΟΙ	2.000.000,00	
28	ΛΙΔΩΡΙΚΙΟΥ	ΤΚ ΚΑΛΛΙΟΥ - ΟΙΚΟΠΕΔΟ ΚΟΙΝ. ΚΑΤΑΣΤΗΜΑΤΟΣ	ΟΙΚΟΠΕΔΟ	600,00	
29	ΛΙΔΩΡΙΚΙΟΥ	ΤΚ ΚΑΛΛΙΟΥ - ΟΙΚΟΠΕΔΟ ΝΕΚΡΟΤΑΦΕΙΟΥ	ΟΙΚΟΠΕΔΟ	2.000,00	
30	ΛΙΔΩΡΙΚΙΟΥ	ΤΚ ΚΑΛΛΙΟΥ- (ΟΙΚΙΣΜΟΣ ΚΛΗΜΑ) ΟΙΚΟΠΕΔΟ ΝΕΚΡΟΤΑΦΕΙΟΥ	ΟΙΚΟΠΕΔΟ	1.000,00	
31	ΛΙΔΩΡΙΚΙΟΥ	ΤΚ ΚΑΛΛΙΟΥ -(ΟΙΚΙΣΜΟΣ ΤΡΙΒΙΔΙΟΥ) ΟΙΚΟΠΕΔΟ ΝΕΚΡΟΤΑΦΕΙΟΥ	ΟΙΚΟΠΕΔΟ	1.000,00	
32	ΛΙΔΩΡΙΚΙΟΥ	ΤΚ ΒΡΑΪΛΑΣ - ΟΙΚΟΠΕΔΟ ΚΟΙΝ. ΓΡΑΦΕΙΟΥ	ΟΙΚΟΠΕΔΟ	50,00	
33	ΛΙΔΩΡΙΚΙΟΥ	ΤΚ ΒΡΑΪΛΑΣ - ΟΙΚΟΠΕΔΟ ΘΕΣΗ ΦΛΩΡΟΥ (ΓΕΩΤΡΗΣΗ)	ΟΙΚΟΠΕΔΟ	42,92	2009
34	ΛΙΔΩΡΙΚΙΟΥ	ΤΚ ΑΒΟΡΟΥ - ΟΙΚΟΠΕΔΟ ΣΧΟΛΕΙΟΥ	ΟΙΚΟΠΕΔΟ	50,00	
35	ΛΙΔΩΡΙΚΙΟΥ	ΤΚ ΑΒΟΡΟΥ - ΟΙΚΟΠΕΔΟ ΑΠΟΘΗΚΗΣ	ΟΙΚΟΠΕΔΟ	35,00	
36	ΛΙΔΩΡΙΚΙΟΥ	ΤΚ ΑΒΟΡΟΥ - ΟΙΚΟΠΕΔΟ ΝΕΚΡΟΤΑΦΕΙΟΥ	ΟΙΚΟΠΕΔΟ	1.000,00	
37	ΛΙΔΩΡΙΚΙΟΥ	ΤΚ ΛΕΥΚΑΔΙΤΙΟΥ - ΟΙΚΟΠΕΔΟ ΝΕΚΡΟΤΑΦΕΙΟΥ	ΟΙΚΟΠΕΔΟ	1.000,00	
38	ΛΙΔΩΡΙΚΙΟΥ	ΤΚ ΛΕΥΚΑΔΙΤΙΟΥ - ΟΙΚΟΠΕΔΟ ΚΟΙΝΟΤΙΚΟΥ ΓΡΑΦΕΙΟΥ	ΟΙΚΟΠΕΔΟ	40,00	
39	ΛΙΔΩΡΙΚΙΟΥ	ΤΚ ΛΕΥΚΑΔΙΤΙΟΥ - ΟΙΚΟΠΕΔΟ ΣΧΟΛΕΙΟΥ	ΟΙΚΟΠΕΔΟ	1.200,00	
40	ΛΙΔΩΡΙΚΙΟΥ	ΤΚ ΛΕΥΚΑΔΙΤΙΟΥ- ΟΙΚΟΠΕΔΟ ΓΗΠΕΔΟΥ ΜΠΑΣΚΕΤ	ΟΙΚΟΠΕΔΟ	300,00	
41	ΛΙΔΩΡΙΚΙΟΥ	ΤΚ ΛΕΥΚΑΔΙΤΙΟΥ ΟΙΚΟΠΕΔΟ ΓΗΠΕΔΟΥ	ΟΙΚΟΠΕΔΟ	1.500,00	
42	ΛΙΔΩΡΙΚΙΟΥ	ΤΚ ΛΕΥΚΑΔΙΤΙΟΥ - ΒΟΣΚΟΤΟΠΟΙ	ΒΟΣΚΟΤΟΠΟΣ	360.000,00	
43	ΛΙΔΩΡΙΚΙΟΥ	ΤΚ ΠΕΝΤΑΠΟΛΗ - ΟΙΚΟΠΕΔΟ ΣΧΟΛΕΙΟΥ	ΟΙΚΟΠΕΔΟ	2.000,00	
44	ΛΙΔΩΡΙΚΙΟΥ	ΤΚ ΠΕΝΤΑΠΟΛΗ - ΣΧΟΛΙΚΟΣ ΚΗΠΟΣ ΕΚΤΟΣ ΟΙΚΙΣΜΟΥ	ΑΓΡΟΣ	2.000,00	
45	ΛΙΔΩΡΙΚΙΟΥ	ΤΚ ΠΕΝΤΑΠΟΛΗ - ΟΙΚΟΠΕΔΟ ΚΟΙΝ. ΚΑΤΑΣΤΗΜΑΤΟΣ	ΟΙΚΟΠΕΔΟ	250,00	
46	ΛΙΔΩΡΙΚΙΟΥ	ΤΚ ΠΕΝΤΑΠΟΛΗ ΟΙΚΟΠΕΔΟ ΔΗΜΟΤΙΚΟΥ ΓΡΑΦΕΙΟΥ	ΟΙΚΟΠΕΔΟ	80,00	
47	ΛΙΔΩΡΙΚΙΟΥ	ΤΚ ΠΕΝΤΑΠΟΛΗ - (ΟΙΚΟΠ. ΚΛΗΡ. ΕΥΘΥΜΙΟΥ ΤΣΙΤΟΥΡΑ)	ΟΙΚΟΠΕΔΟ	4.970,13	2009

48	ΛΙΔΩΡΙΚΙΟΥ	ΤΚ ΠΕΝΤΑΠΟΛΗ - (ΟΙΚΟΠ. ΠΙΣΩ ΑΠΌ ΜΠΑΣΚΕΤ)	ΟΙΚΟΠΕΔΟ	2.000,00	
49	ΛΙΔΩΡΙΚΙΟΥ	ΤΚ ΠΕΝΤΑΠΟΛΗ - ΟΙΚ. ΠΑΛΑΙΟΚΑΣΤΡΟΥ (ΟΙΚΟΠ. ΜΠΡΟΣ ΑΠΌ ΟΙΚ. ΚΟΥΤΡΑ)	ΟΙΚΟΠΕΔΟ	500,00	
50	ΛΙΔΩΡΙΚΙΟΥ	ΤΚ ΠΕΝΤΑΠΟΛΗ - ΟΙΚ. ΣΚΑΛΟΥΛΑΣ (ΟΙΚΟΠ. ΣΧΟΛΕΙΟΥ)	ΟΙΚΟΠΕΔΟ	50,00	
51	ΛΙΔΩΡΙΚΙΟΥ	ΤΚ ΠΕΝΤΑΠΟΛΗ ΟΙΚ. ΣΚΑΛΟΥΛΑΣ (ΟΙΚΟΠ. ΔΩΡΕΑ ΔΗΜΟΛΑ ΙΩΑΝΝΗ)	ΟΙΚΟΠΕΔΟ	500,00	
52	ΛΙΔΩΡΙΚΙΟΥ	ΤΚ ΣΥΚΙΑΣ - ΟΙΚΟΠΕΔΟ ΣΧΟΛΕΙΟΥ	ΟΙΚΟΠΕΔΟ	1.000,00	
53	ΛΙΔΩΡΙΚΙΟΥ	ΤΚ ΣΥΚΙΑΣ- ΟΙΚΟΠΕΔΟ ΝΕΚΡΟΤΑΦΕΙΟΥ	ΟΙΚΟΠΕΔΟ	1.500,00	
54	ΛΙΔΩΡΙΚΙΟΥ	ΤΚ ΣΥΚΙΑΣ - ΟΙΚΟΠΕΔΟ ΓΗΠΕΔΟΥ ΜΠΑΣΚΕΤ ΛΑΖΟΡΕΜΑ	ΟΙΚΟΠΕΔΟ	350,00	
55	ΛΙΔΩΡΙΚΙΟΥ	ΤΚ ΣΥΚΙΑΣ - ΟΙΚΟΠΕΔΟ ΓΗΠΕΔΟΥ ΠΟΔΟΣΦΑΙΡΟΥ ΣΤΡΙΩΡΟ	ΟΙΚΟΠΕΔΟ	500,00	
56	ΛΙΔΩΡΙΚΙΟΥ	ΤΚ ΣΩΤΑΙΝΑΣ - ΟΙΚΟΠΕΔΟ ΣΧΟΛΕΙΟΥ	ΟΙΚΟΠΕΔΟ	150,00	
57	ΛΙΔΩΡΙΚΙΟΥ	ΤΚ ΣΩΤΑΙΝΑΣ - ΟΙΚΟΠΕΔΟ ΘΕΣΗ "ΞΟΥΛΙ" ΘΥΜΟΝΟΣΤΑΣΙΟ	ΟΙΚΟΠΕΔΟ	3.000,00	
58	ΛΙΔΩΡΙΚΙΟΥ	ΤΚ ΣΩΤΑΙΝΑΣ - ΟΙΚΟΠΕΔΟ ΘΕΣΗ "ΒΟΥΝΙ"	ΟΙΚΟΠΕΔΟ	25.000,00	1979
59	ΛΙΔΩΡΙΚΙΟΥ	ΤΚ ΔΑΦΟΥ - ΟΙΚΟΠΕΔΟ ΞΕΝΩΝΑ	ΟΙΚΟΠΕΔΟ	1.000,00	
60	ΛΙΔΩΡΙΚΙΟΥ	ΤΚ ΔΑΦΟΥ - ΟΙΚΟΠΕΔΟ ΣΧΟΛΕΙΟΥ	ΟΙΚΟΠΕΔΟ	1.120,00	
61	ΛΙΔΩΡΙΚΙΟΥ	ΤΚ ΔΑΦΟΥ - ΟΙΚΟΠΕΔΟ ΝΕΚΡΟΤΑΦΕΙΟΥ	ΟΙΚΟΠΕΔΟ	1.000,00	
62	ΛΙΔΩΡΙΚΙΟΥ	ΤΚ ΔΑΦΟΥ - ΟΙΚΟΠΕΔΟ ΜΥΛΟΥ	ΟΙΚΟΠΕΔΟ	131,30	2009
63	ΛΙΔΩΡΙΚΙΟΥ	ΤΚ ΔΑΦΟΥ - ΑΓΙΟΣ ΠΑΝΤΕΛΑΙΗΜΟΝΑΣ ΕΚΤΟΣ ΟΙΚ.	ΑΓΡΟΣ	50,00	
64	ΛΙΔΩΡΙΚΙΟΥ	ΤΚ ΔΙΑΚΟΠΙΟΥ - ΟΙΚΟΠΕΔΟ ΚΟΙΝ. ΓΡΑΦΕΙΟΥ	ΟΙΚΟΠΕΔΟ	20,00	
65	ΛΙΔΩΡΙΚΙΟΥ	ΤΚ ΔΙΑΚΟΠΙΟΥ - ΟΙΚΟΠΕΔΟ ΣΧΟΛΕΙΟΥ	ΟΙΚΟΠΕΔΟ	500,00	
66	ΛΙΔΩΡΙΚΙΟΥ	ΤΚ ΔΙΑΚΟΠΙΟΥ - ΟΙΚΟΠΕΔΟ ΝΕΚΡΟΤΑΦΕΙΟΥ	ΟΙΚΟΠΕΔΟ	1.500,00	
67	ΛΙΔΩΡΙΚΙΟΥ	ΤΚ ΔΩΡΙΚΟΥ - ΟΙΚΟΠΕΔΟ ΣΧΟΛΕΙΟΥ	ΟΙΚΟΠΕΔΟ	1.000,00	
68	ΛΙΔΩΡΙΚΙΟΥ	ΤΚ ΔΩΡΙΚΟΥ - ΟΙΚΟΠΕΔΟ ΝΕΚΡΟΤΑΦΕΙΟΥ	ΟΙΚΟΠΕΔΟ	1.000,00	
69	ΛΙΔΩΡΙΚΙΟΥ	ΤΚ ΔΩΡΙΚΟΥ - ΟΙΚΟΠΕΔΟ ΘΕΣΗ ΠΡΙ ΑΙΓΙΤΙΟΥ	ΟΙΚΟΠΕΔΟ	2.000,00	
70	ΛΙΔΩΡΙΚΙΟΥ	ΤΚ ΔΩΡΙΚΟΥ - ΟΙΚΟΠΕΔΟ ΠΛΑΤΕΙΑΣ	ΟΙΚΟΠΕΔΟ	237,00	2007
71	ΛΙΔΩΡΙΚΙΟΥ	ΤΚ ΠΕΡΙΘΙΩΤΙΣΣΑΣ ΟΙΚΟΠΕΔΟ ΣΧΟΛΕΙΟΥ	ΟΙΚΟΠΕΔΟ	2.000,00	

72	ΛΙΔΩΡΙΚΙΟΥ	ΤΚ ΠΕΡΙΘΩΤΙΣΣΑΣ - ΟΙΚΟΠΕΔΟ ΝΕΚΡΟΤΑΦΕΙΟΥ	ΟΙΚΟΠΕΔΟ	500,00	
73	ΛΙΔΩΡΙΚΙΟΥ	ΤΚ ΣΤΙΛΙΑΣ - ΟΙΚΟΠΕΔΟ ΝΕΚΡΟΤΑΦΕΙΟΥ	ΟΙΚΟΠΕΔΟ	1.600,00	
74	ΛΙΔΩΡΙΚΙΟΥ	ΤΚ ΣΤΙΛΙΑΣ - ΟΙΚΟΠΕΔΟ ΘΕΣΗ "ΑΛΩΝΑΚΙ"	ΟΙΚΟΠΕΔΟ	3.000,00	
75	ΛΙΔΩΡΙΚΙΟΥ	ΤΚ ΛΙΔΩΡΙΚΙΟΥ - ΟΙΚΟΠΕΔΟ ΔΗΜΑΡΧΕΙΟΥ	ΟΙΚΟΠΕΔΟ	220,86	
76	ΛΙΔΩΡΙΚΙΟΥ	ΤΚ ΛΙΔΩΡΙΚΙΟΥ - (ΟΙΚΟΠΕΔΟ ΓΙΑ ΔΙΚΑΣΤΙΚΟ ΜΕΓΑΡΟ)	ΟΙΚΟΠΕΔΟ	679,40	
77	ΛΙΔΩΡΙΚΙΟΥ	ΤΚ ΛΙΔΩΡΙΚΙΟΥ -(ΟΙΚΟΠΕΔΟ ΛΑΟΓΡΑΦΙΚΟΥ ΜΟΥΣΕΙΟΥ)	ΟΙΚΟΠΕΔΟ	458,48	1998
78	ΛΙΔΩΡΙΚΙΟΥ	ΤΚ ΛΙΔΩΡΙΚΙΟΥ ΟΙΚΟΠΕΔΟ (ΓΙΑΛΑΚΙΔΗ)	ΟΙΚΟΠΕΔΟ	126,75	1995
79	ΛΙΔΩΡΙΚΙΟΥ	ΤΚ ΛΙΔΩΡΙΚΙΟΥ - ΟΙΚΟΠΕΔΟ (ΡΕΜΑ ΓΙΑ ΝΕΟ ΔΗΜΑΡΧΕΙΟ)	ΟΙΚΟΠΕΔΟ	681,03	1993
80	ΛΙΔΩΡΙΚΙΟΥ	ΤΚ ΛΙΔΩΡΙΚΙΟΥ ΟΙΚΟΠΕΔΟ (ΔΩΡΕΑ ΣΤΟ ΑΙΓΙΟ)	ΟΙΚΟΠΕΔΟ	168,00	1983
81	ΛΙΔΩΡΙΚΙΟΥ	ΤΚ ΛΙΔΩΡΙΚΙΟΥ - ΟΙΚΟΠΕΔΟ ΑΝΤΩΝΗ ΒΡΥΣΗ	ΟΙΚΟΠΕΔΟ	243,00	1938
82	ΛΙΔΩΡΙΚΙΟΥ	ΤΚ ΛΙΔΩΡΙΚΙΟΥ - ΟΙΚΟΠΕΔΟ (ΠΑΡΚΙΝ) ΣΤΟ ΡΕΜΑ?	ΟΙΚΟΠΕΔΟ		
83	ΛΙΔΩΡΙΚΙΟΥ	ΤΚ ΛΙΔΩΡΙΚΙΟΥ - ΟΙΚΟΠΕΔΟ (ΠΑΡΚΙΝ) ΣΤΗΝ ΕΚΚΛΗΣΙΑ	ΟΙΚΟΠΕΔΟ	394,38	1982
84	ΛΙΔΩΡΙΚΙΟΥ	ΤΚ ΛΙΔΩΡΙΚΙΟΥ - ΟΙΚΟΠΕΔΟ ΚΤΗΝΙΑΤΡΕΙΟΥ	ΟΙΚΟΠΕΔΟ	395,38	1983
85	ΛΙΔΩΡΙΚΙΟΥ	ΤΚ ΛΙΔΩΡΙΚΙΟΥ - ΟΙΚΟΠΕΔΟ ΝΕΚΡΟΤΑΦΕΙΟΥ	ΟΙΚΟΠΕΔΟ	2.000,00	
86	ΛΙΔΩΡΙΚΙΟΥ	ΤΚ ΛΙΔΩΡΙΚΙΟΥ - ΟΙΚΟΠΕΔΟ ΣΦΑΓΕΙΩΝ	ΟΙΚΟΠΕΔΟ	839,50	1960
87	ΛΙΔΩΡΙΚΙΟΥ	ΤΚ ΛΙΔΩΡΙΚΙΟΥ - ΟΙΚΟΠΕΔΟ ΔΗΜΟΤΙΚΗ ΑΠΟΘΗΚΗ ΘΕΣΗ ΚΟΤΡΟΝΑ	ΟΙΚΟΠΕΔΟ	5.355,00	1963
88	ΛΙΔΩΡΙΚΙΟΥ	ΤΚ ΛΙΔΩΡΙΚΙΟΥ - ΟΙΚΟΠΕΔΟ ΓΗΠΕΔΟΥ	ΟΙΚΟΠΕΔΟ	7.200,00	1983
89	ΛΙΔΩΡΙΚΙΟΥ	ΤΚ ΛΙΔΩΡΙΚΙΟΥ - ΠΑΣΙΟΡΕΜΜΑ	ΒΟΣΚΟΤΟΠΟΙ		

ΚΤΙΡΙΑ ΠΡΩΗΝ ΔΗΜΟΥ ΛΙΔΩΡΙΚΙΟΥ

A/A	ΠΡΩΗΝ ΔΗΜΟΣ	ΚΟΙΝΟΤΗΤΑ & ΠΕΡΙΓΡΑΦΗ ΑΚΙΝΗΤΟΥ	ΚΑΤΗΓΟΡΙΑ	ΕΚΤΑΣΗ ΣΕ Τ.Μ.	ΕΤΟΣ ΚΤΗΣΗΣ
1	ΛΙΔΩΡΙΚΙΟΥ	ΤΚ ΚΑΡΟΥΤΩΝ - ΚΤΙΡΙΟ ΚΟΙΝΟΤΙΚΟΥ ΓΡΑΦΕΙΟΥ	ΚΤΙΡΙΟ	45,00	
2	ΛΙΔΩΡΙΚΙΟΥ	ΤΚ ΚΑΡΟΥΤΩΝ - ΚΤΗΡΙΟ ΑΝΑΜΕΤΑΔΟΤΩΝ	ΚΤΙΡΙΟ	6,00	
3	ΛΙΔΩΡΙΚΙΟΥ	ΤΚ ΚΑΡΟΥΤΩΝ ΚΤΗΡΙΟ ΛΥΟΜΕΝΟ (ΑΠΟΘΗΚΗ)	ΚΤΙΡΙΟ	28,00	
4	ΛΙΔΩΡΙΚΙΟΥ	ΤΚ ΚΑΡΟΥΤΩΝ ΤΑΧΥΔΙΥΛΣΤΗΡΙΟ	ΚΤΙΡΙΟ	25,00	2.008
5	ΛΙΔΩΡΙΚΙΟΥ	ΤΚ ΚΑΡΟΥΤΩΝ ΑΝΤΛΙΟΣΤΑΣΙΟ ΜΑΚΡΙΑ ΛΟΥΖΑ	ΚΤΙΡΙΟ	10,00	
6	ΛΙΔΩΡΙΚΙΟΥ	ΤΚ ΚΑΡΟΥΤΩΝ ΑΝΤΛΙΟΣΤΑΣΙΟ ΑΜΠΕΛΙΑ	ΚΤΙΡΙΟ	10,00	
7	ΛΙΔΩΡΙΚΙΟΥ	ΤΚ ΚΑΡΟΥΤΩΝ ΑΝΤΛΙΟΣΤΑΣΙΟ ΕΝΤΟΣ ΟΙΚΙΣΜΟΥ	ΚΤΙΡΙΟ	15,00	
8	ΛΙΔΩΡΙΚΙΟΥ	ΤΚ ΚΑΡΟΥΤΩΝ ΑΝΤΛΙΟΣΤΑΣΙΟ ΕΝΤΟΣ ΟΙΚΙΣΜΟΥ	ΚΤΙΡΙΟ	15,00	
9	ΛΙΔΩΡΙΚΙΟΥ	ΤΚ ΚΟΝΙΑΚΟΥ ΣΧΟΛΕΙΟ	ΚΤΙΡΙΟ	60,00	
10	ΛΙΔΩΡΙΚΙΟΥ	ΤΚ ΚΟΝΙΑΚΟΥ ΑΠΟΘΗΚΗ	ΚΤΙΡΙΟ	10,00	2.009
11	ΛΙΔΩΡΙΚΙΟΥ	ΤΚ ΚΟΝΙΑΚΟΥ ΔΗΜΟΤΙΚΟ ΚΑΤΑΣΤΗΜΑ	ΚΤΙΡΙΟ	129,16	1.998
12	ΛΙΔΩΡΙΚΙΟΥ	ΤΚ ΑΜΥΓΔΑΛΙΑΣ ΣΧΟΛΕΙΟ	ΚΤΙΡΙΟ	200,00	
13	ΛΙΔΩΡΙΚΙΟΥ	ΤΚ ΑΜΥΓΔΑΛΙΑΣ ΔΗΜΟΤΙΚΟ ΓΡΑΦΕΙΟ	ΚΤΙΡΙΟ	120,00	
14	ΛΙΔΩΡΙΚΙΟΥ	ΤΚ ΑΜΥΓΔΑΛΙΑΣ ΑΓΡΟΤΙΚΟ ΙΑΤΡΕΙΟ	ΚΤΙΡΙΟ	70,00	
15	ΛΙΔΩΡΙΚΙΟΥ	ΤΚ ΑΜΥΓΔΑΛΙΑΣ ΑΠΟΘΗΚΗ	ΚΤΙΡΙΟ	100,00	
16	ΛΙΔΩΡΙΚΙΟΥ	ΤΚ ΑΜΥΓΔΑΛΙΑΣ ΣΦΑΓΕΙΑ	ΚΤΙΡΙΟ	80,00	
17	ΛΙΔΩΡΙΚΙΟΥ	ΤΚ ΜΑΛΑΝΔΡΙΝΟΥ ΣΧΟΛΕΙΟ	ΚΤΙΡΙΟ	250,00	
18	ΛΙΔΩΡΙΚΙΟΥ	ΤΚ ΜΑΛΑΝΔΡΙΝΟΥ ΔΗΜΟΤΙΚΟ ΚΑΤΑΣΤΗΜΑ (ΛΑΟΓΡΑΦΕΙΚΟ ΜΟΥΣΕΙΟ)	ΚΤΙΡΙΟ	170,00	
19	ΛΙΔΩΡΙΚΙΟΥ	ΤΚ ΜΑΛΑΝΔΡΙΝΟΥ ΑΓΡΟΤΙΚΟ ΙΑΤΡΕΙΟ	ΚΤΙΡΙΟ	40,00	
20	ΛΙΔΩΡΙΚΙΟΥ	ΤΚ ΜΑΛΑΝΔΡΙΝΟΥ ΔΗΜΟΤΙΚΟ ΚΤΗΡΙΟ (ΟΙΚΙΑ ΙΕΡΕΑ)	ΚΤΙΡΙΟ	40,00	
21	ΛΙΔΩΡΙΚΙΟΥ	ΤΚ ΜΑΛΑΝΔΡΙΝΟΥ ΔΗΜΟΤΙΚΟ ΑΝΤΛΙΟΣΤΑΣΙΟ ΘΕΣΗ ΑΣΠΡΟΒΡΥΣΗ	ΚΤΙΡΙΟ	70,00	2.005
22	ΛΙΔΩΡΙΚΙΟΥ	ΤΚ ΜΑΛΑΝΔΡΙΝΟΥ ΤΑΧΥΔΙΥΛΣΤΗΡΙΟ	ΚΤΙΡΙΟ	70,00	2.008

23	ΛΙΔΩΡΙΚΙΟΥ	ΤΚ ΚΑΛΛΙΟΥ ΔΗΜΟΤΙΚΟ ΚΑΤΑΣΤΗΜΑ	ΚΤΙΡΙΟ	70,00	
24	ΛΙΔΩΡΙΚΙΟΥ	ΤΚ ΒΡΑΪΛΑΣ ΔΗΜΟΤΙΚΟ ΓΡΑΦΕΙΟ	ΚΤΙΡΙΟ	40,00	
25	ΛΙΔΩΡΙΚΙΟΥ	ΤΚ ΒΡΑΪΛΑΣ ΔΗΜΟΤΙΚΟ ΚΤΗΡΙΟ (ΟΤΕ)	ΚΤΙΡΙΟ	5,00	
26	ΛΙΔΩΡΙΚΙΟΥ	ΤΚ ΑΒΟΡΟΥ ΣΧΟΛΕΙΟ	ΚΤΙΡΙΟ	50,00	
27	ΛΙΔΩΡΙΚΙΟΥ	ΤΚ ΑΒΟΡΟΥ ΑΠΟΘΗΚΗ	ΚΤΙΡΙΟ	35,00	
28	ΛΙΔΩΡΙΚΙΟΥ	ΤΚ ΛΕΥΚΑΔΙΤΙΟΥ ΔΗΜΟΤΙΚΟ ΓΡΑΦΕΙΟ	ΚΤΙΡΙΟ	40,00	
29	ΛΙΔΩΡΙΚΙΟΥ	ΤΚ ΛΕΥΚΑΔΙΤΙΟΥ ΣΧΟΛΕΙΟ	ΚΤΙΡΙΟ	80,00	
30	ΛΙΔΩΡΙΚΙΟΥ	ΤΚ ΠΕΝΤΑΠΟΛΗ ΣΧΟΛΕΙΟ	ΚΤΙΡΙΟ	100,00	
31	ΛΙΔΩΡΙΚΙΟΥ	ΤΚ ΠΕΝΤΑΠΟΛΗ ΔΗΜΟΤΙΚΟ ΚΑΤΑΣΤΗΜΑ	ΚΤΙΡΙΟ	100,00	
32	ΛΙΔΩΡΙΚΙΟΥ	ΤΚ ΠΕΝΤΑΠΟΛΗ ΔΗΜΟΤΙΚΟ ΓΡΑΦΕΙΟ	ΚΤΙΡΙΟ	50,00	
33	ΛΙΔΩΡΙΚΙΟΥ	ΤΚ ΣΥΚΙΑΣ ΣΧΟΛΕΙΟ	ΚΤΙΡΙΟ	55,00	
34	ΛΙΔΩΡΙΚΙΟΥ	ΤΚ ΣΩΤΑΙΝΑΣ ΣΧΟΛΕΙΟ	ΚΤΙΡΙΟ	80,00	
35	ΛΙΔΩΡΙΚΙΟΥ	ΤΚ ΔΑΦΟΥ ΞΕΝΩΝΑ	ΚΤΙΡΙΟ	150,00	
36	ΛΙΔΩΡΙΚΙΟΥ	ΤΚ ΔΑΦΟΥ ΣΧΟΛΕΙΟ	ΚΤΙΡΙΟ	120,00	
37	ΛΙΔΩΡΙΚΙΟΥ	ΤΚ ΔΑΦΟΥ ΚΤΗΡΙΟ ΑΝΑΜΕΤΑΔΟΤΗ	ΚΤΙΡΙΟ	5,00	
38	ΛΙΔΩΡΙΚΙΟΥ	ΤΚ ΔΑΦΟΥ ΜΥΛΟΣ	ΚΤΙΡΙΟ	20,00	2.009
39	ΛΙΔΩΡΙΚΙΟΥ	ΤΚ ΔΑΦΟΥ ΠΛΑΤΕΙΑ ΒΙΚΤΩΡΙΑΣ ΙΣΟΓΕΙΟ Κ3	ΚΤΙΡΙΟ	20,40	1.985
40	ΛΙΔΩΡΙΚΙΟΥ	ΤΚ ΔΑΦΟΥ ΠΛΑΤΕΙΑ ΒΙΚΤΩΡΙΑΣ ΙΣΟΓΕΙΟ Κ4	ΚΤΙΡΙΟ	29,00	1.985
41	ΛΙΔΩΡΙΚΙΟΥ	ΤΚ ΔΑΦΟΥ ΠΛΑΤΕΙΑ ΒΙΚΤΩΡΙΑΣ ΙΣΟΓΕΙΟ Κ5	ΚΤΙΡΙΟ	29,70	1.985
42	ΛΙΔΩΡΙΚΙΟΥ	ΤΚ ΔΑΦΟΥ ΠΛΑΤΕΙΑ ΒΙΚΤΩΡΙΑΣ ΙΣΟΓΕΙΟ Κ6	ΚΤΙΡΙΟ	29,20	1.985
43	ΛΙΔΩΡΙΚΙΟΥ	ΤΚ ΔΙΑΚΟΠΙΟΥ ΔΗΜΟΤΙΚΟ ΓΡΑΦΕΙΟ	ΚΤΙΡΙΟ	20,00	
44	ΛΙΔΩΡΙΚΙΟΥ	ΤΚ ΔΙΑΚΟΠΙΟΥ ΣΧΟΛΕΙΟ	ΚΤΙΡΙΟ	100,00	

45	ΛΙΔΩΡΙΚΙΟΥ	ΤΚ ΔΩΡΙΚΟΥ ΣΧΟΛΕΙΟ	ΚΤΙΡΙΟ	50,00	
46	ΛΙΔΩΡΙΚΙΟΥ	ΤΚ ΠΕΡΙΘΙΩΤΙΣΣΑΣ ΣΧΟΛΕΙΟ	ΚΤΙΡΙΟ	70,00	
47	ΛΙΔΩΡΙΚΙΟΥ	ΤΚ ΣΤΙΛΙΑΣ ΔΗΜΟΤΙΚΟ ΓΡΑΦΕΙΟ	ΚΤΙΡΙΟ	10,00	
48	ΛΙΔΩΡΙΚΙΟΥ	ΤΚ ΣΤΙΛΙΑΣ ΟΤΕ	ΚΤΙΡΙΟ	5,00	
49	ΛΙΔΩΡΙΚΙΟΥ	ΤΚ ΛΙΔΩΡΙΚΙΟΥ ΔΗΜΑΡΧΕΙΟ	ΚΤΙΡΙΟ	120,00	
50	ΛΙΔΩΡΙΚΙΟΥ	ΤΚ ΛΙΔΩΡΙΚΙΟΥ (ΛΑΟΓΡΑΦΕΙΚΟΥ ΜΟΥΣΕΙΟΥ)	ΚΤΙΡΙΟ	70,00	2.007
51	ΛΙΔΩΡΙΚΙΟΥ	ΤΚ ΛΙΔΩΡΙΚΙΟΥ (ΓΙΑΛΛΑΚΙΔΗ)	ΚΤΙΡΙΟ	70,00	
52	ΛΙΔΩΡΙΚΙΟΥ	ΤΚ ΛΙΔΩΡΙΚΙΟΥ (ΔΩΡΕΑ ΣΤΟ ΑΙΓΙΟ)	ΚΤΙΡΙΟ	80,00	1.983
53	ΛΙΔΩΡΙΚΙΟΥ	ΤΚ ΛΙΔΩΡΙΚΙΟΥ ΣΦΑΓΕΙΑ	ΚΤΙΡΙΟ	30,00	
54	ΛΙΔΩΡΙΚΙΟΥ	ΤΚ ΛΙΔΩΡΙΚΙΟΥ ΔΗΜΟΤΙΚΗ ΑΠΟΘΗΚΗ	ΚΤΙΡΙΟ	50,00	

ΟΙΚΟΠΕΔΑ - ΑΓΡΟΙ - ΒΟΣΚΟΤΟΠΟΙ ΠΡΩΗΝ ΔΗΜΟΥ ΤΟΛΟΦΩΝΟΣ

A/A	ΠΡΩΗΝ ΔΗΜΟΣ	ΚΟΙΝΟΤΗΤΑ & ΠΕΡΙΓΡΑΦΗ ΑΚΙΝΗΤΟΥ	ΚΑΤΗΓΟΡΙΑ	ΕΚΤΑΣΗ ΣΕ Τ.Μ.	ΕΤΟΣ ΚΤΗΣΗΣ
1	ΤΟΛΟΦΩΝΟΣ	ΤΚ ΕΡΑΤΕΙΝΗΣ (ΜΑΡΑΘΙΑΣ)	ΑΓΡΟΤΕΜΑΧΙΟ	1.000,00	1972
2	ΤΟΛΟΦΩΝΟΣ	ΤΚ ΕΡΑΤΕΙΝΗΣ - ΟΙΚΟΠΕΔΟ	ΟΙΚΟΠΕΔΟ	270,34	2007
3	ΤΟΛΟΦΩΝΟΣ	ΤΚ ΕΡΑΤΕΙΝΗΣ (ΣΑΡΔΕΛΙΟ) - ΟΙΚΟΠΕΔΟ	ΟΙΚΟΠΕΔΟ	301,00	2001
4	ΤΟΛΟΦΩΝΟΣ	ΤΚ ΕΡΑΤΕΙΝΗΣ - ΑΓ. ΝΙΚΟΛΑΟΣ	ΑΓΡΟΤΕΜΑΧΙΟ	6.950,00	1991
5	ΤΟΛΟΦΩΝΟΣ	ΤΚ ΕΡΑΤΕΙΝΗΣ - ΑΓ. ΝΙΚΟΛΑΟΣ	ΑΓΡΟΤΕΜΑΧΙΟ	6.950,00	1991
6	ΤΟΛΟΦΩΝΟΣ	ΤΚ ΕΡΑΤΕΙΝΗΣ - ΑΓ. ΝΙΚΟΛΑΟΣ	ΑΓΡΟΤΕΜΑΧΙΟ	821,00	1991
7	ΤΟΛΟΦΩΝΟΣ	ΤΚ ΕΡΑΤΕΙΝΗΣ (ΜΑΡΑΘΙΑΣ)	ΑΓΡΟΤΕΜΑΧΙΟ	3.008,44	1995
8	ΤΟΛΟΦΩΝΟΣ	ΤΚ ΕΡΑΤΕΙΝΗΣ - ΚΛΗΡΟΔΟΤΗΜΑ	ΟΙΚΟΠΕΔΟ	2.000,00	2006
9	ΤΟΛΟΦΩΝΟΣ	ΤΚ ΠΑΝΟΡΜΟΥ ΕΝΤΟΣ ΟΙΚΙΣΜΟΥ	ΟΙΚΟΠΕΔΟ	251,78	1978
10	ΤΟΛΟΦΩΝΟΣ	ΤΚ ΠΑΝΟΡΜΟΥ ΕΚΤΟΣ (ΠΑΓΚΑΚΙ)	ΑΓΡΟΤΕΜΑΧΙΟ	10.000,00	1973

11	ΤΟΛΟΦΩΝΟΣ	ΤΚ ΠΑΝΟΡΜΟΥ (ΚΟΚΚΙΝΟΧΩΡΑΦΑ)	ΑΓΡΟΤΕΜΑΧΙΟ	35,00	1973
12	ΤΟΛΟΦΩΝΟΣ	ΤΚ ΠΑΝΟΡΜΟΥ ΕΝΤΟΣ ΟΙΚΙΣΜΟΥ	ΟΙΚΟΠΕΔΟ	224,08	1988
13	ΤΟΛΟΦΩΝΟΣ	ΤΚ ΓΛΥΦΑΔΑΣ (ΞΗΡΟΠΗΓΑΔΟ) ΚΑΤΟΧΗ 20%	ΟΙΚΟΠΕΔΟ	1.936,78	1995
14	ΤΟΛΟΦΩΝΟΣ	ΤΚ ΕΛΑΙΑΣ (ΠΑΛΙΟΒΕΛΕΝΙΚΟΣ)	ΑΓΡΟΤΕΜΑΧΙΟ	897,56	1981
15	ΤΟΛΟΦΩΝΟΣ	ΤΚ ΜΗΛΕΑΣ ΕΝΤΟΣ ΟΙΚΙΣΜΟΥ	ΟΙΚΟΠΕΔΟ	62,62	1995
16	ΤΟΛΟΦΩΝΟΣ	ΤΚ ΤΡΙΖΟΝΙΩΝ (ΞΗΡΟΠΗΓΑΔΟ) ΚΑΤΟΧΗ 20%	ΟΙΚΟΠΕΔΟ	1.936,78	1995
17	ΤΟΛΟΦΩΝΟΣ	ΤΚ ΤΡΙΖΟΝΙΩΝ - ΧΩΡΟΣ ΝΕΚΡΟΤΑΦΕΙΟΥ	ΑΓΡΟΤΕΜΑΧΙΟ	5.000,00	
18	ΤΟΛΟΦΩΝΟΣ	ΤΚ ΤΡΙΖΟΝΙΩΝ - (ΛΙΜΝΗ ΛΥΓΑΡΙΕΣ)	ΑΓΡΟΤΕΜΑΧΙΟ	4.000,00	1962
19	ΤΟΛΟΦΩΝΟΣ	ΤΚ ΤΡΙΖΟΝΙΩΝ - (ΑΛΩΝΑΚΙ)	ΟΙΚΟΠΕΔΟ	2.000,00	
20	ΤΟΛΟΦΩΝΟΣ	ΤΚ ΚΑΛΛΙΘΕΑΣ (ΠΟΡΤΕΣ)	ΟΙΚΟΠΕΔΟ	952,00	1968
21	ΤΟΛΟΦΩΝΟΣ	ΤΚ ΜΑΚΡΙΝΗΣ	ΟΙΚΟΠΕΔΟ	453,30	2009
22	ΤΟΛΟΦΩΝΟΣ	ΤΚ ΜΑΚΡΙΝΗΣ	ΟΙΚΟΠΕΔΟ	132,17	2002
23	ΤΟΛΟΦΩΝΟΣ	ΤΚ ΤΟΛΟΦΩΝΟΣ (ΝΕΡΑΜΠΕΛΑ)	ΑΓΡΟΤΕΜΑΧΙΟ	150,00	1994
24	ΤΟΛΟΦΩΝΟΣ	ΤΚ ΤΟΛΟΦΩΝΟΣ	ΟΙΚΟΠΕΔΟ	400,00	
25	ΤΟΛΟΦΩΝΟΣ	ΤΚ ΤΟΛΟΦΩΝΟΣ	ΟΙΚΟΠΕΔΟ	380,00	
26	ΤΟΛΟΦΩΝΟΣ	ΤΚ ΤΟΛΟΦΩΝΟΣ - ΛΟΓΓΟΣ	ΑΓΡΟΤΕΜΑΧΙΟ	2.929,82	1988
27	ΤΟΛΟΦΩΝΟΣ	ΤΚ ΤΟΛΟΦΩΝΟΣ - ΛΟΓΓΟΣ	ΑΓΡΟΤΕΜΑΧΙΟ	5.005,40	1988
28	ΤΟΛΟΦΩΝΟΣ	ΤΚ ΤΟΛΟΦΩΝΟΣ - ΛΟΓΓΟΣ	ΑΓΡΟΤΕΜΑΧΙΟ	5.051,38	1988
29	ΤΟΛΟΦΩΝΟΣ	ΤΚ ΤΟΛΟΦΩΝΟΣ - ΛΟΓΓΟΣ	ΑΓΡΟΤΕΜΑΧΙΟ	2.928,57	1988
30	ΤΟΛΟΦΩΝΟΣ	ΤΚ ΤΟΛΟΦΩΝΟΣ - ΛΟΓΓΟΣ	ΑΓΡΟΤΕΜΑΧΙΟ	5.009,37	1988

ΚΤΙΡΙΑ ΠΡΩΗΝ ΔΗΜΟΥ ΤΟΛΟΦΩΝΟΣ

A/A	ΠΡΩΗΝ ΔΗΜΟΣ	ΚΟΙΝΟΤΗΤΑ & ΠΕΡΙΓΡΑΦΗ ΑΚΙΝΗΤΟΥ	ΚΑΤΗΓΟΡΙΑ	ΕΚΤΑΣΗ ΣΕ Τ.Μ.	ΕΤΟΣ ΚΤΗΣΗΣ
1	ΤΟΛΟΦΩΝΑ	ΤΚ ΕΡΑΤΕΙΝΗΣ - ΚΤΙΡΙΟ	ΚΤΙΡΙΟ	240,80	2.002
2	ΤΟΛΟΦΩΝΑ	ΤΚ ΕΡΑΤΕΙΝΗΣ - ΚΤΙΡΙΟ	ΚΤΙΡΙΟ	280,00	1.970
3	ΤΟΛΟΦΩΝΑ	ΤΚ ΕΡΑΤΕΙΝΗΣ - ΚΤΙΡΙΟ	ΚΤΙΡΙΟ	138,00	1.970
4	ΤΟΛΟΦΩΝΑ	ΤΚ ΕΡΑΤΕΙΝΗΣ - ΚΤΙΡΙΟ	ΚΤΙΡΙΟ	90,00	1.960
5	ΤΟΛΟΦΩΝΑ	ΤΚ ΕΡΑΤΕΙΝΗΣ - ΚΤΙΡΙΟ	ΚΤΙΡΙΟ	130,00	1.970
6	ΤΟΛΟΦΩΝΑ	ΤΚ ΕΡΑΤΕΙΝΗΣ - ΚΤΙΡΙΟ - ΑΠΟΘΗΚΗ	ΚΤΙΡΙΟ	120,00	1.970
7	ΤΟΛΟΦΩΝΑ	ΤΚ ΤΟΛΟΦΩΝΟΣ - ΚΤΙΡΙΟ	ΚΤΙΡΙΟ	80,00	1.960
8	ΤΟΛΟΦΩΝΑ	ΤΚ ΤΟΛΟΦΩΝΟΣ - ΚΤΙΡΙΟ	ΚΤΙΡΙΟ	319,00	1.950
9	ΤΟΛΟΦΩΝΑ	ΤΚ ΤΟΛΟΦΩΝΟΣ - ΚΤΙΡΙΟ	ΚΤΙΡΙΟ	60,00	1.950
10	ΤΟΛΟΦΩΝΑ	ΤΚ ΤΟΛΟΦΩΝΟΣ - ΚΤΙΡΙΟ	ΚΤΙΡΙΟ	120,00	1.950
11	ΤΟΛΟΦΩΝΑ	ΤΚ ΠΑΝΟΡΜΟΥ - ΚΤΙΡΙΟ	ΚΤΙΡΙΟ	85,00	1.970
12	ΤΟΛΟΦΩΝΑ	ΤΚ ΠΑΝΟΡΜΟΥ - ΚΤΙΡΙΟ	ΚΤΙΡΙΟ	120,00	1.950
13	ΤΟΛΟΦΩΝΑ	ΤΚ ΚΑΛΛΙΘΕΑΣ - ΚΤΙΡΙΟ	ΚΤΙΡΙΟ	41,61	1.950
14	ΤΟΛΟΦΩΝΑ	ΤΚ ΜΗΛΕΑΣ - ΚΤΙΡΙΟ	ΚΤΙΡΙΟ	50,00	1.970
15	ΤΟΛΟΦΩΝΑ	ΤΚ ΜΗΛΕΑΣ - ΚΤΙΡΙΟ	ΚΤΙΡΙΟ	151,80	1.998
16	ΤΟΛΟΦΩΝΑ	ΤΚ ΜΑΚΡΙΝΗΣ - ΚΤΙΡΙΟ	ΚΤΙΡΙΟ	55,00	1.950
17	ΤΟΛΟΦΩΝΑ	ΤΚ ΜΑΚΡΙΝΗΣ - ΚΤΙΡΙΟ	ΚΤΙΡΙΟ	120,00	1.950
18	ΤΟΛΟΦΩΝΑ	ΤΚ ΤΡΙΖΟΝΙΩΝ - ΚΤΙΡΙΟ	ΚΤΙΡΙΟ	35,00	1.970
19	ΤΟΛΟΦΩΝΑ	ΤΚ ΤΡΙΖΟΝΙΩΝ - ΚΤΙΡΙΟ	ΚΤΙΡΙΟ	50,00	1.950

20	ΤΟΛΟΦΩΝΑ	ΤΚ ΕΛΑΙΑΣ - ΚΤΙΡΙΟ	ΚΤΙΡΙΟ	30,00	1.970
21	ΤΟΛΟΦΩΝΑ	ΤΚ ΕΛΑΙΑΣ - ΚΤΙΡΙΟ	ΚΤΙΡΙΟ	50,00	1.950

ΟΙΚΟΠΕΔΑ - ΑΓΡΟΙ - ΒΟΣΚΟΤΟΠΟΙ ΠΡΩΗΝ ΔΗΜΟΥ ΒΑΡΔΟΥΣΙΩΝ

A/A	ΠΡΩΗΝ ΔΗΜΟΣ	ΚΟΙΝΟΤΗΤΑ & ΠΕΡΙΓΡΑΦΗ ΑΚΙΝΗΤΟΥ	ΚΑΤΗΓΟΡΙΑ	ΕΚΤΑΣΗ ΣΕ Τ.Μ.	ΕΤΟΣ ΚΤΗΣΗΣ
1	ΒΑΡΔΟΥΣΙΩΝ	ΕΝΤΟΣ ΟΙΚΙΣΜΟΥ ΚΡΟΚΥΛΕΙΟΥ (ΠΛΗΣΙΟΝ ΑΓ. ΑΘΑΝΑΣΙΟΥ)	ΟΙΚΟΠΕΔΟ	1.843,67	2004
2	ΒΑΡΔΟΥΣΙΩΝ	ΕΝΤΟΣ ΟΙΚΙΣΜΟΥ ΚΡΟΚΥΛΕΙΟΥ (ΚΕΝΤΡΙΚΗ ΠΛΑΤΕΙΑ)	ΟΙΚΟΠΕΔΟ		
3	ΒΑΡΔΟΥΣΙΩΝ	ΧΩΡΟΣ ΚΕΝΤΡΙΚΗΣ ΠΛΑΤΕΙΑΣ ΚΡΟΚΥΛΕΙΟΥ	ΟΙΚΟΠΕΔΟ		
4	ΒΑΡΔΟΥΣΙΩΝ	ΕΝΤΟΣ ΟΙΚΙΣΜΟΥ ΚΡΟΚΥΛΕΙΟΥ (ΚΕΝΤΡΙΚΗ ΠΛΑΤΕΙΑ)	ΟΙΚΟΠΕΔΟ		
5	ΒΑΡΔΟΥΣΙΩΝ	ΝΕΚΡΟΤΑΦΕΙΟ (ΑΓΙΟΥ ΚΩΝΣΤΑΝΤΙΝΟΥ)	ΑΓΡΟΤΕΜΑΧΙΟ		
6	ΒΑΡΔΟΥΣΙΩΝ	ΟΙΚΟΠΕΔΟ ΣΧΟΛΕΙΟΥ ΚΡΟΚΥΛΕΙΟΥ	ΟΙΚΟΠΕΔΟ		
7	ΒΑΡΔΟΥΣΙΩΝ	ΧΩΡΟΣ ΜΝΗΜΕΙΟΥ ΜΑΚΡΥΓΙΑΝΝΗ ΣΤΟ ΚΡΟΚΥΛΕΙΟ	ΟΙΚΟΠΕΔΟ		
8	ΒΑΡΔΟΥΣΙΩΝ	ΟΙΚΟΠΕΔΟ ΠΑΙΔΙΚΗΣ ΧΑΡΑΣ ΚΡΟΚΥΛΕΙΟΥ	ΟΙΚΟΠΕΔΟ		
9	ΒΑΡΔΟΥΣΙΩΝ	ΔΗΜΟΤΙΚΟΙ ΒΟΣΚΟΤΟΠΟΙ ΚΡΟΚΥΛΕΙΟΥ	ΒΟΣΚΟΤΟΠΟΣ	11.000.000,00	
10	ΒΑΡΔΟΥΣΙΩΝ	ΟΙΚΟΠΕΔΑ ΔΗΜΟΤΙΚΟΥ ΞΕΝΩΝΑ ΑΛΠΟΧΩΡΙΟΥ	ΟΙΚΟΠΕΔΟ		
11	ΒΑΡΔΟΥΣΙΩΝ	ΝΕΚΡΟΤΑΦΕΙΟ ΑΛΠΟΧΩΡΙΟΥ (ΑΓΙΟΣ ΧΑΡΑΛΑΜΠΟΣ)	ΑΓΡΟΤΕΜΑΧΙΟ		
12	ΒΑΡΔΟΥΣΙΩΝ	ΧΩΡΟΣ ΠΛΑΤΕΙΑΣ ΑΛΠΟΧΩΡΙΟΥ (ΗΡΩΟΥ)	ΟΙΚΟΠΕΔΟ		
13	ΒΑΡΔΟΥΣΙΩΝ	ΧΩΡΟΣ ΠΛΑΤΕΙΑΣ ΑΛΠΟΧΩΡΙΟΥ (ΦΤΕΡΟΥΣΙ)	ΟΙΚΟΠΕΔΟ		
14	ΒΑΡΔΟΥΣΙΩΝ	ΧΩΡΟΣ ΠΛΑΤΕΙΑΣ ΑΛΠΟΧΩΡΙΟΥ (ΠΑΝΑΓΙΑΣ)	ΟΙΚΟΠΕΔΟ		
15	ΒΑΡΔΟΥΣΙΩΝ	ΔΗΜΟΤΙΚΟΙ ΒΟΣΚΟΤΟΠΟΙ	ΒΟΣΚΟΤΟΠΟΣ	2.800.000,00	
16	ΒΑΡΔΟΥΣΙΩΝ	ΧΩΡΟΣ ΚΕΝΤΡΙΚΗΣ ΠΛΑΤΕΙΑΣ ΑΡΤΟΤΙΝΑΣ	ΟΙΚΟΠΕΔΟ		
17	ΒΑΡΔΟΥΣΙΩΝ	ΧΩΡΟΣ ΠΛΑΤΕΙΑΣ ΑΡΤΟΤΙΝΑΣ (ΕΛΑΤΟΣ)	ΟΙΚΟΠΕΔΟ		
18	ΒΑΡΔΟΥΣΙΩΝ	ΧΩΡΟΣ ΠΛΑΤΕΙΑΣ ΑΡΤΟΤΙΝΑΣ (ΖΑΒΑΛΗ)	ΟΙΚΟΠΕΔΟ		
19	ΒΑΡΔΟΥΣΙΩΝ	ΔΗΜΟΤΙΚΟ ΟΙΚΟΠΕΔΟ ΑΡΤΟΤΙΝΑΣ	ΟΙΚΟΠΕΔΟ	767,81	1975
20	ΒΑΡΔΟΥΣΙΩΝ	ΟΙΚΟΠΕΔΟ ΣΧΟΛΕΙΟΥ ΑΡΤΟΤΙΝΑΣ	ΟΙΚΟΠΕΔΟ		
21	ΒΑΡΔΟΥΣΙΩΝ	ΟΙΚΟΠΕΔΟ ΜΟΥΣΕΙΟΥ ΑΡΤΟΤΙΝΑΣ	ΟΙΚΟΠΕΔΟ	2.834,25	1978
22	ΒΑΡΔΟΥΣΙΩΝ	ΝΕΚΡΟΤΑΦΕΙΟ ΑΡΤΟΤΙΝΑΣ (ΜΕΤΑΜΟΡΦΩΣΗ ΣΩΤΗΡΟΣ)	ΑΓΡΟΚΤΗΜΑ		

23	ΒΑΡΔΟΥΣΙΩΝ	ΓΗΠΕΔΟ ΠΟΔΟΣΦΑΙΡΟΥ ΑΡΤΟΤΙΝΑΣ (ΜΕΤΑΜΟΡΦΩΣΗ ΣΩΤΗΡΟΣ)	ΟΙΚΟΠΕΔΟ	5.770,00	2001
24	ΒΑΡΔΟΥΣΙΩΝ	ΔΗΜΟΤΙΚΟΙ ΒΟΣΚΟΤΟΠΟΙ ΑΡΤΟΤΙΝΑΣ	ΒΟΣΚΟΤΟΠΟΣ	29.300.000,00	
25	ΒΑΡΔΟΥΣΙΩΝ	ΟΙΚΟΠΕΔΟ ΑΓΡΟΤΙΚΟΥ ΙΑΤΡΕΙΟΥ ΑΡΤΟΤΙΝΑΣ	ΟΙΚΟΠΕΔΟ	520,00	
26	ΒΑΡΔΟΥΣΙΩΝ	ΧΩΡΟΣ ΚΕΝΤΡΙΚΗΣ ΠΛΑΤΕΙΑΣ ΔΙΧΩΡΙΟΥ	ΟΙΚΟΠΕΔΟ		
27	ΒΑΡΔΟΥΣΙΩΝ	ΧΩΡΟΣ ΠΛΑΤΕΙΑΣ ΔΙΧΩΡΙΟΥ (ΒΕΪΜΟΥ)	ΟΙΚΟΠΕΔΟ		
28	ΒΑΡΔΟΥΣΙΩΝ	ΟΙΚΟΠΕΔΟ ΠΑΙΔΙΚΗΣ ΧΑΡΑΣ ΔΙΧΩΡΙΟΥ	ΟΙΚΟΠΕΔΟ		
29	ΒΑΡΔΟΥΣΙΩΝ	ΟΙΚΟΠΕΔΟ ΞΕΝΩΝΑ ΔΙΧΩΡΙΟΥ	ΟΙΚΟΠΕΔΟ		
30	ΒΑΡΔΟΥΣΙΩΝ	ΝΕΚΡΟΤΑΦΕΙΟ ΔΙΧΩΡΙΟΥ	ΑΓΡΟΤΕΜΑΧΙΟ		
31	ΒΑΡΔΟΥΣΙΩΝ	ΧΩΡΟΣ ΚΕΝΤΡΙΚΗΣ ΠΛΑΤΕΙΑΣ ΚΕΡΑΣΙΑΣ	ΟΙΚΟΠΕΔΟ		
32	ΒΑΡΔΟΥΣΙΩΝ	ΧΩΡΟΣ ΠΛΑΤΕΙΑΣ ΚΕΡΑΣΙΑΣ (ΑΓΙΟΥ ΓΕΩΡΓΙΟΥ)	ΟΙΚΟΠΕΔΟ		
33	ΒΑΡΔΟΥΣΙΩΝ	ΧΩΡΟΣ ΠΛΑΤΕΙΑΣ ΚΕΡΑΣΙΑΣ (ΠΛΑΤΑΝΟΣ)	ΟΙΚΟΠΕΔΟ		
34	ΒΑΡΔΟΥΣΙΩΝ	ΟΙΚΟΠΕΔΟ (ΓΥΦΤΙΚΟ) ΚΕΡΑΣΙΑΣ	ΟΙΚΟΠΕΔΟ		
35	ΒΑΡΔΟΥΣΙΩΝ	ΟΙΚΟΠΕΔΟ ΝΕΚΡΟΤΑΦΕΙΟΥ ΚΕΡΑΣΙΑΣ	ΟΙΚΟΠΕΔΟ		
36	ΒΑΡΔΟΥΣΙΩΝ	ΔΗΜΟΤΙΚΟΙ ΒΟΣΚΟΤΟΠΟΙ ΚΕΡΑΣΙΑΣ	ΒΟΣΚΟΤΟΠΟΙ	2.900.000,00	
37	ΒΑΡΔΟΥΣΙΩΝ	ΧΩΡΟΣ ΠΛΑΤΕΙΑΣ ΚΟΚΚΙΝΟΥ (ΑΓΙΟΥ ΔΗΜΗΤΡΙΟΥ)	ΟΙΚΟΠΕΔΟ		
38	ΒΑΡΔΟΥΣΙΩΝ	ΧΩΡΟΣ ΠΛΑΤΕΙΑΣ ΚΟΚΚΙΝΟΥ (ΑΓΙΟΥ ΒΑΣΙΛΕΙΟΥ)	ΟΙΚΟΠΕΔΟ		
39	ΒΑΡΔΟΥΣΙΩΝ	ΧΩΡΟΣ ΠΑΙΔΙΚΗΣ ΧΑΡΑΣ ΚΟΚΚΙΝΟΥ	ΟΙΚΟΠΕΔΟ		
40	ΒΑΡΔΟΥΣΙΩΝ	ΟΙΚΟΠΕΔΟΥ ΠΑΛΑΙΟΥ ΚΟΙΝΟΤΙΚΟΥ ΓΡΑΦΕΙΟΥ (ΚΟΚΚΙΝΟΣ)	ΟΙΚΟΠΕΔΟ		
41	ΒΑΡΔΟΥΣΙΩΝ	ΝΕΚΡΟΤΑΦΕΙΟ ΚΟΚΚΙΝΟΥ	ΑΓΡΟΤΕΜΑΧΙΟ		
42	ΒΑΡΔΟΥΣΙΩΝ	ΟΙΚΟΠΕΔΟ ΑΙΘΟΥΣΑΣ ΝΕΚΡΟΤΑΦΕΙΟΥ ΚΟΚΚΙΝΟΥ	ΟΙΚΟΠΕΔΟ		
43	ΒΑΡΔΟΥΣΙΩΝ	ΟΙΚΟΠΕΔΟ ΣΧΟΛΕΙΟΥ ΚΟΚΚΙΝΟΥ	ΟΙΚΟΠΕΔΟ		
44	ΒΑΡΔΟΥΣΙΩΝ	ΔΗΜΟΤΙΚΟΙ ΒΟΣΚΟΤΟΠΟΙ ΚΟΚΚΙΝΟΥ	ΒΟΣΚΟΤΟΠΟΣ	2.500.000,00	
45	ΒΑΡΔΟΥΣΙΩΝ	ΧΩΡΟΣ ΠΛΑΤΕΙΑΣ ΚΟΙΝΟΤΙΚΟΥ ΚΑΤΑΣΤΗΜΑΤΟΣ ΖΩΡΙΑΝΟΥ	ΟΙΚΟΠΕΔΟ		
46	ΒΑΡΔΟΥΣΙΩΝ	ΧΩΡΟΣ ΠΛΑΤΕΙΑΣ ΖΩΡΙΑΝΟΥ (ΛΟΧΑΓΟΥ ΤΣΑΛΤΑΚΗ)	ΟΙΚΟΠΕΔΟ		
47	ΒΑΡΔΟΥΣΙΩΝ	ΧΩΡΟΣ ΠΛΑΤΕΙΑΣ ΖΩΡΙΑΝΟΥ (ΑΓΙΟΥ ΙΩΑΝΝΟΥ)	ΟΙΚΟΠΕΔΟ		
48	ΒΑΡΔΟΥΣΙΩΝ	ΝΕΚΡΟΤΑΦΕΙΟ ΖΩΡΙΑΝΟΥ (ΑΓΙΟΣ ΧΑΡΑΛΑΜΠΟΣ)	ΑΓΡΟΤΕΜΑΧΙΟ		
49	ΒΑΡΔΟΥΣΙΩΝ	ΟΙΚΟΠΕΔΟ ΔΗΜΟΤΙΚΟΥ ΣΧΟΛΕΙΟΥ ΖΩΡΙΑΝΟΥ	ΟΙΚΟΠΕΔΟ		
50	ΒΑΡΔΟΥΣΙΩΝ	ΠΑΛΑΙΟ ΝΕΚΡΟΤΑΦΕΙΟ ΖΩΡΙΑΝΟΥ (ΑΓΙΟΣ ΙΩΑΝΝΗΣ)	ΟΙΚΟΠΕΔΟ		
51	ΒΑΡΔΟΥΣΙΩΝ	ΔΗΜΟΤΙΚΟ ΔΑΣΟΣ ΖΩΡΙΑΝΟΥ	ΔΑΣΟΣ	26.000.000,00	

52	ΒΑΡΔΟΥΣΙΩΝ	ΔΗΜΟΤΙΚΟΙ ΒΟΣΚΟΤΟΠΟΙ ΖΩΡΙΑΝΟΥ	ΒΟΣΚΟΤΟΠΟΣ	3.400.000,00	
53	ΒΑΡΔΟΥΣΙΩΝ	ΑΓΡΟΣ (ΑΓΙΟΣ ΓΕΩΡΓΙΟΣ) ΖΩΡΙΑΝΟΥ	ΑΓΡΟΤΕΜΑΧΙΟ		
54	ΒΑΡΔΟΥΣΙΩΝ	ΧΩΡΟΣ ΚΕΝΤΡΙΚΗΣ ΠΛΑΤΕΙΑΣ	ΟΙΚΟΠΕΔΟ		
55	ΒΑΡΔΟΥΣΙΩΝ	ΧΩΡΟΣ ΓΗΠΕΔΟΥ ΜΠΑΣΚΕΤ ΚΡΙΑΤΣΙΟΥ	ΟΙΚΟΠΕΔΟ		
56	ΒΑΡΔΟΥΣΙΩΝ	ΧΩΡΟΣ ΠΑΔΙΚΗΣ ΧΑΡΑΣ ΚΡΙΑΤΣΙΟΥ	ΟΙΚΟΠΕΔΟ		
57	ΒΑΡΔΟΥΣΙΩΝ	ΝΕΚΡΟΤΑΦΕΙΟ ΚΡΙΑΤΣΙΟΥ (ΑΓΙΟΣ ΚΩΝΣΤΑΝΤΙΝΟΣ)	ΑΓΡΟΤΕΜΑΧΙΟ		
58	ΒΑΡΔΟΥΣΙΩΝ	ΔΗΜΟΤΙΚΟΙ ΒΟΣΚΟΤΟΠΟΙ ΚΡΙΑΤΣΙΟΥ	ΒΟΣΚΟΤΟΠΟΙ	2.200.000,00	
59	ΒΑΡΔΟΥΣΙΩΝ	ΧΩΡΟΣ ΚΕΝΤΡΙΚΗΣ ΠΛΑΤΕΙΑΣ ΚΟΥΠΑΚΙΟΥ	ΟΙΚΟΠΕΔΟ		
60	ΒΑΡΔΟΥΣΙΩΝ	ΟΙΚΟΠΕΔΟ ΔΗΜΟΤΙΚΟΥ ΣΧΟΛΕΙΟΥ ΚΟΥΠΑΚΙΟΥ	ΟΙΚΟΠΕΔΟ		
61	ΒΑΡΔΟΥΣΙΩΝ	ΟΙΚΟΠΕΔΟ ΑΘΛΗΤΙΚΩΝ ΕΓΚΑΤΑΣΤΑΣΕΩΝ ΚΟΥΠΑΚΙΟΥ	ΟΙΚΟΠΕΔΟ		
62	ΒΑΡΔΟΥΣΙΩΝ	ΝΕΚΡΟΤΑΦΕΙΟ ΚΟΥΠΑΚΙΟΥ	ΑΓΡΟΤΕΜΑΧΙΟ		
63	ΒΑΡΔΟΥΣΙΩΝ	ΑΛΩΝΑΚΙ ΚΟΥΠΑΚΙΟΥ	ΑΓΡΟΤΕΜΑΧΙΟ		
64	ΒΑΡΔΟΥΣΙΩΝ	ΔΗΜΟΤΙΚΟΙ ΒΟΣΚΟΤΟΠΟΙ	ΒΟΣΚΟΤΟΠΟΙ	2.800.000,00	
65	ΒΑΡΔΟΥΣΙΩΝ	ΔΗΜΟΤΙΚΟ ΔΑΣΟΣ ΚΟΥΠΑΚΙΟΥ	ΔΑΣΟΣ	1.991.615,00	
66	ΒΑΡΔΟΥΣΙΩΝ	ΧΩΡΟΣ ΚΕΝΤΡΙΚΗΣ ΠΛΑΤΕΙΑΣ ΠΕΝΤΑΓΙΩΝ	ΟΙΚΟΠΕΔΟ		
67	ΒΑΡΔΟΥΣΙΩΝ	ΧΩΡΟΣ ΠΛΑΤΕΙΑΣ ΨΙΜΑΡΡΑ ΣΤΗ ΠΕΝΤΑΓΙΟΥ	ΟΙΚΟΠΕΔΟ		
68	ΒΑΡΔΟΥΣΙΩΝ	ΚΕΦΑΛΟΒΡΥΣΟ ΠΕΝΤΑΓΙΩΝ	ΑΓΡΟΤΕΜΑΧΙΟ		
69	ΒΑΡΔΟΥΣΙΩΝ	ΝΕΚΡΟΤΑΦΕΙΟ ΠΕΝΤΑΓΙΩΝ	ΑΓΡΟΤΕΜΑΧΙΟ		
70	ΒΑΡΔΟΥΣΙΩΝ	ΑΘΛΗΤΙΚΕΣ ΕΓΚΑΤΑΣΤΑΣΕΙΣ ΠΕΝΤΑΓΙΩΝ	ΟΙΚΟΠΕΔΟ		
71	ΒΑΡΔΟΥΣΙΩΝ	ΒΟΣΚΟΤΟΠΟΙ ΠΕΝΤΑΓΙΩΝ	ΒΟΣΚΟΤΟΠΟΙ	8.700.000,00	
72	ΒΑΡΔΟΥΣΙΩΝ	ΧΩΡΟΣ ΚΕΝΤΡΙΚΗΣ ΠΛΑΤΕΙΑΣ - ΠΑΡΚΙΝΚ ΠΕΡΙΒΟΛΙΟΥ	ΟΙΚΟΠΕΔΟ		
73	ΒΑΡΔΟΥΣΙΩΝ	ΟΙΚΟΠΕΔΟ ΞΕΝΩΝΑ ΠΕΡΙΒΟΛΙΟΥ	ΟΙΚΟΠΕΔΟ		
74	ΒΑΡΔΟΥΣΙΩΝ	ΝΕΚΡΟΤΑΦΕΙΟ ΠΕΡΙΒΟΛΙΟΥ	ΑΓΡΟΤΕΜΑΧΙΟ		
75	ΒΑΡΔΟΥΣΙΩΝ	ΔΗΜΟΤΙΚΟΙ ΒΟΣΚΟΤΟΠΟΙ ΠΕΡΙΒΟΛΙΟΥ	ΒΟΣΚΟΤΟΠΟΙ	1.400.000,00	
76	ΒΑΡΔΟΥΣΙΩΝ	ΧΩΡΟΣ ΚΕΝΤΡΙΚΗΣ ΠΛΑΤΕΙΑΣ ΤΡΙΣΤΕΝΟΥ	ΟΙΚΟΠΕΔΟ		
77	ΒΑΡΔΟΥΣΙΩΝ	ΧΩΡΟΣ ΠΛΑΤΕΙΑΣ ΤΡΙΣΤΕΝΟΥ (ΜΟΤΣΙΟΥ)	ΟΙΚΟΠΕΔΟ		
78	ΒΑΡΔΟΥΣΙΩΝ	ΟΙΚΟΠΕΔΟ ΣΧΟΛΕΙΟ ΤΡΙΣΤΕΝΟΥ	ΟΙΚΟΠΕΔΟ		
79	ΒΑΡΔΟΥΣΙΩΝ	ΟΙΚΟΠΕΔΟ ΝΕΚΡΟΤΑΦΕΙΟΥ ΤΡΙΣΤΕΝΟΥ	ΑΓΡΟΤΕΜΑΧΙΟ		
80	ΒΑΡΔΟΥΣΙΩΝ	ΔΗΜΟΤΙΚΟΙ ΒΟΣΚΟΤΟΠΟΙ ΤΡΙΣΤΕΝΟΥ	ΒΟΣΚΟΤΟΠΟΙ	3.200.000,00	
81	ΒΑΡΔΟΥΣΙΩΝ	ΧΩΡΟΣ ΚΕΝΤΡΙΚΗΣ ΠΛΑΤΕΙΑΣ ΥΨΗΛΟΥ ΧΩΡΙΟΥ	ΟΙΚΟΠΕΔΟ		

82	ΒΑΡΔΟΥΣΙΩΝ	ΟΙΚΟΠΕΔΟ ΕΝΤΟΣ ΟΙΚΙΣΜΟΥ ΥΨ. ΧΩΡΙΟΥ (Μ. ΒΡΥΣΗ)	ΟΙΚΟΠΕΔΟ	4.000,00	
83	ΒΑΡΔΟΥΣΙΩΝ	ΟΙΚΟΠΕΔΟ ΝΕΚΡΟΤΑΦΕΙΟΥ ΥΨ. ΧΩΡΙΟΥ	ΑΓΡΟΤΕΜΑΧΙΟ		
84	ΒΑΡΔΟΥΣΙΩΝ	ΟΙΚΟΠΕΔΟ ΥΨ. ΧΩΡΙΟΥ ΣΤΗΝ ΑΘΗΝΑ (ΑΝΤΙΠΑΡΟΧΗ 2008) ΑΝΗΚΕΙ ΣΤΟ ΚΛΗΡΟΔΟΤΗΜΑ ΚΟΝΤΩΣΗ	ΟΙΚΟΠΕΔΟ	296,00	

ΚΤΙΡΙΑ ΠΡΩΗΝ ΔΗΜΟΥ ΒΑΡΔΟΥΣΙΩΝ

A/A	ΠΡΩΗΝ ΔΗΜΟΣ	ΚΟΙΝΟΤΗΤΑ & ΠΕΡΙΓΡΑΦΗ ΑΚΙΝΗΤΟΥ	ΚΑΤΗΓΟΡΙΑ	ΕΚΤΑΣΗ ΣΕ Τ.Μ.	ΕΤΟΣ ΚΤΗΣΗΣ
1	ΒΑΡΔΟΥΣΙΩΝ	ΔΗΜΟΤΙΚΟ ΚΑΤΑΣΤΗΜΑ ΚΡΟΚΥΛΕΙΟΥ	ΚΤΙΡΙΟ		1972
2	ΒΑΡΔΟΥΣΙΩΝ	ΔΗΜΟΤΙΚΟΣ ΞΕΝΩΝΑΣ ΚΡΟΚΥΛΕΙΟΥ	ΚΤΙΡΙΟ		1985
3	ΒΑΡΔΟΥΣΙΩΝ	ΑΓΡΟΤΙΚΟ ΙΑΤΡΕΙΟ ΚΡΟΚΥΛΕΙΟΥ	ΚΤΙΡΙΟ		1900
4	ΒΑΡΔΟΥΣΙΩΝ	ΔΗΜΟΤΙΚΟ ΣΧΟΛΕΙΟ ΚΡΟΚΥΛΕΙΟΥ	ΚΤΙΡΙΟ		1905
5	ΒΑΡΔΟΥΣΙΩΝ	ΑΦΟΔΕΥΤΗΡΙΑ ΚΡΟΚΥΛΕΙΟΥ	ΚΤΙΡΙΟ		1965
6	ΒΑΡΔΟΥΣΙΩΝ	ΔΗΜΟΤΙΚΟΣ ΞΕΝΩΝΑΣ ΑΛΠΟΧΩΡΙΟΥ	ΚΤΙΡΙΟ		2004
7	ΒΑΡΔΟΥΣΙΩΝ	ΔΗΜΟΤΙΚΟ ΚΑΤΑΣΤΗΜΑ ΑΡΤΟΤΙΝΑΣ	ΚΤΙΡΙΟ	127,50	1975
8	ΒΑΡΔΟΥΣΙΩΝ	ΔΗΜΟΤΙΚΟ ΣΧΟΛΕΙΟ ΑΡΤΟΤΙΝΑΣ	ΚΤΙΡΙΟ		1890
9	ΒΑΡΔΟΥΣΙΩΝ	ΜΟΥΣΕΙΟ ΑΡΤΟΤΙΝΑΣ	ΚΤΙΡΙΟ	253,80	1810
10	ΒΑΡΔΟΥΣΙΩΝ	ΑΓΡΟΤΙΚΟ ΙΑΤΡΕΙΟ ΑΡΤΟΤΙΝΑΣ	ΚΤΙΡΙΟ		1990
11	ΒΑΡΔΟΥΣΙΩΝ	ΑΦΟΔΕΥΤΗΡΙΑ ΑΡΤΟΤΙΝΑΣ	ΚΤΙΡΙΟ		1975
12	ΒΑΡΔΟΥΣΙΩΝ	ΠΟΛΙΤΙΣΤΙΚΟ ΚΕΝΤΡΟ ΔΙΧΩΡΙΟΥ	ΚΤΙΡΙΟ	277,20	2000
13	ΒΑΡΔΟΥΣΙΩΝ	ΔΗΜΟΤΙΚΟ ΚΑΤΑΣΤΗΜΑ ΚΕΡΑΣΙΑΣ	ΚΤΙΡΙΟ		1970
14	ΒΑΡΔΟΥΣΙΩΝ	ΟΙΚΙΣΚΟΣ ΑΝΤΛΙΟΣΤΑΣΙΟΥ ΚΕΡΑΣΙΑΣ	ΚΤΙΡΙΟ		2010
15	ΒΑΡΔΟΥΣΙΩΝ	ΔΗΜΟΤΙΚΟ ΚΑΤΑΣΤΗΜΑ ΚΟΚΚΙΝΟΥ	ΚΤΙΡΙΟ		1987
16	ΒΑΡΔΟΥΣΙΩΝ	ΔΗΜΟΤΙΚΟ ΣΧΟΛΕΙΟ ΚΟΚΚΙΝΟΥ	ΚΤΙΡΙΟ		1970
17	ΒΑΡΔΟΥΣΙΩΝ	ΟΙΚΙΣΚΟΣ ΣΤΕΓΑΣΗΣ ΜΗΧΑΝΗΜΑΤΩΝ ΟΤΕ ΚΟΚΚΙΝΟΥ	ΚΤΙΡΙΟ	7,00	1994
18	ΒΑΡΔΟΥΣΙΩΝ	ΑΙΘΟΥΣΑ ΝΕΚΡΟΤΑΦΕΙΟΥ ΚΟΚΚΙΝΟΥ	ΚΤΙΡΙΟ		1990
19	ΒΑΡΔΟΥΣΙΩΝ	ΔΗΜΟΤΙΚΟ ΚΑΤΑΣΤΗΜΑ ΖΩΡΙΑΝΟΥ	ΚΤΙΡΙΟ		1964
20	ΒΑΡΔΟΥΣΙΩΝ	ΔΗΜΟΤΙΚΟ ΣΧΟΛΕΙΟ ΖΩΡΙΑΝΟΥ	ΚΤΙΡΙΟ		1905
21	ΒΑΡΔΟΥΣΙΩΝ	ΠΟΛΙΤΙΣΤΙΚΟ ΚΕΝΤΡΟ ΖΩΡΙΑΝΟΥ	ΚΤΙΡΙΟ		1936
22	ΒΑΡΔΟΥΣΙΩΝ	ΟΙΚΙΣΚΟΣ ΣΤΕΓΑΣΗΣ ΜΗΧΑΝΗΜΑΤΩΝ TV	ΚΤΙΡΙΟ	9,00	2005

23	ΒΑΡΔΟΥΣΙΩΝ	ΚΤΙΡΙΟ ΔΗΜΟΤΙΚΟΥ ΡΟΛΟΓΙΟΥ ΖΩΡΙΑΝΟΥ	ΚΤΙΡΙΟ	1997
24	ΒΑΡΔΟΥΣΙΩΝ	ΔΗΜΟΤΙΚΟ ΚΑΤΑΣΤΗΜΑ ΚΡΙΑΤΣΙΟΥ	ΚΤΙΡΙΟ	1935
25	ΒΑΡΔΟΥΣΙΩΝ	ΑΙΘΟΥΣΑ ΠΟΛΛΑΠΛΩΝ ΧΡΗΣΕΩΝ ΚΡΙΑΤΣΙΟΥ	ΚΤΙΡΙΟ	1996
26	ΒΑΡΔΟΥΣΙΩΝ	ΑΦΟΔΕΥΤΗΡΙΑ ΚΡΙΑΤΣΙΟΥ	ΚΤΙΡΙΟ	1985
27	ΒΑΡΔΟΥΣΙΩΝ	ΔΗΜΟΤΙΚΟ ΚΑΤΑΣΤΗΜΑ ΚΟΥΠΑΚΙΟΥ	ΚΤΙΡΙΟ	1975
28	ΒΑΡΔΟΥΣΙΩΝ	ΔΗΜΟΤΙΚΟ ΣΧΟΛΕΙΟ ΚΟΥΠΑΚΙΟΥ	ΚΤΙΡΙΟ	1900
29	ΒΑΡΔΟΥΣΙΩΝ	ΑΦΟΔΕΥΤΗΡΙΑ ΚΟΥΠΑΚΙΟΥ	ΚΤΙΡΙΟ	1975
30	ΒΑΡΔΟΥΣΙΩΝ	ΔΗΜΟΤΙΚΟΣ ΞΕΝΩΝΑΣ ΠΕΝΤΑΓΙΩΝ	ΚΤΙΡΙΟ	1892
31	ΒΑΡΔΟΥΣΙΩΝ	ΑΦΟΔΕΥΤΗΡΙΑ ΠΕΝΤΑΓΙΩΝ	ΚΤΙΡΙΟ	1975
32	ΒΑΡΔΟΥΣΙΩΝ	ΔΗΜΟΤΙΚΟΣ ΞΕΝΩΝΑΣ ΠΕΡΙΒΟΛΙΟΥ	ΚΤΙΡΙΟ	1970
33	ΒΑΡΔΟΥΣΙΩΝ	ΔΗΜΟΤΙΚΟ ΣΧΟΛΕΙΟ ΤΡΙΣΤΕΝΟΥ	ΚΤΙΡΙΟ	1905
34	ΒΑΡΔΟΥΣΙΩΝ	ΣΤΕΓΑΣΤΡΟ ΚΤΗΝΟΤΡΟΦΩΝ ΣΤΗ ΘΕΣΗ ΚΑΜΑΡΑ ΤΡΙΣΤΕΝΟΥ	ΚΤΙΡΙΟ	1980
35	ΒΑΡΔΟΥΣΙΩΝ	ΑΘΛΗΤΙΚΟ ΚΕΝΤΡΟ ΠΕΝΤΑΓΙΩΝ	ΓΗΠΕΔΑ	

**ΔΗΜΟΣ ΕΥΠΑΛΙΟΥ ΦΩΚΙΔΟΣ - ΝΕΑ ΓΗΠΕΔΑ Ή ΚΤΙΡΙΑ ΠΟΥ ΒΡΕΘΗΚΑΝ
ΚΑΤΑ ΤΗΝ ΑΠΟΓΡΑΦΗ 31/12/2010**

Α/Α	ΕΙΔΟΣ ΑΚΙΝΗΤΟΥ	ΤΟΠΙΚΗ ΚΟΙΝΟΤΗΤΑ - ΘΕΣΗ ΑΚΙΝΗΤΟΥ	ΕΚΤΑΣΗ ΣΕ Τ.Μ.
1	ΟΙΚΟΠΕΔΟ	ΔΡΟΣΑΤΟ - ΟΙΚΟΠΕΔΟ ΠΛΑΤΕΙΑΣ ΙΣΑΒΕΛΛΑΣ ΚΟΥΒΕΛΗ	100,00
2	ΟΙΚΟΠΕΔΟ	ΔΡΟΣΑΤΟ - ΟΙΚΟΠΕΔΟ ΠΛΑΤΕΙΑΣ ΓΙΑΝΝΑΚΟΥΡΗ	1.020,00
3	ΟΙΚΟΠΕΔΟ	ΔΡΟΣΑΤΟ (ΠΕΥΚΑΚΙ) - ΟΙΚΟΠΕΔΟ ΠΛΑΤΕΙΑΣ "ΛΟΥΖΕΣ"	1.500,00
4	ΑΓΡΟΙ	ΚΑΜΠΟΣ - ΓΗΠΕΔΟ ΠΟΔΟΣΦΑΙΡΟΥ "ΠΑΛΑΙΟΚΑΜΠΟΣ"	2.800,00
5	ΟΙΚΟΠΕΔΟ	ΚΛΗΜΑ - ΟΙΚΟΠΕΔΟ ΚΑΤ/ΤΟΣ "ΣΤΑΥΡΑΚΗΣ"	880,00
8	ΟΙΚΟΠΕΔΟ	ΜΑΝΑΓΟΥΛΗ - ΟΙΚΟΠΕΔΟ ΚΕΝΤΡ. ΠΛΑΤΕΙΑΣ	292,32
9	ΟΙΚΟΠΕΔΟ	ΜΑΝΑΓΟΥΛΗ - ΟΙΚΟΠΕΔΟ ΠΛΑΤΕΙΑΣ ΛΟΓΓΟΥ	1.080,00
10	ΒΟΣΚΟΤΟΠΟΣ	ΜΑΝΑΓΟΥΛΗ - ΘΕΣΗ "ΦΑΝΕΡΩΜΕΝΗ"	87 στρέμματα
11	ΒΟΣΚΟΤΟΠΟΣ	ΜΑΝΑΓΟΥΛΗ - ΘΕΣΗ "ΧΙΛΙΑΔΟΥ"	53,2 στρέμματα
12	ΟΙΚΟΠΕΔΟ	ΜΟΝΑΣΤΗΡΑΚΙ - ΟΙΚΟΠΕΔΟ ΓΗΠΕΔΟΥ ΠΟΔ. & ΜΠΑΣΚΕΤ	4.200,00
13	ΕΚΚΛΗΣΑΚΙ	ΠΑΛΑΙΟΞΑΡΙ - ΕΚΚΛΗΣΑΚΙ ΑΓ. ΔΕΥΤΕΡΑΣ	περίπου 30τμ

14	ΟΙΚΟΠΕΔΟ	ΠΟΤΙΔΑΝΕΙΑ - ΟΙΚΟΠΕΔΟ ΚΟΙΝ. ΑΠΟΘΗΚΗΣ ΠΡΩΗΝ ΣΥΝ/ΜΟΥ	200,00
15	ΑΓΡΟΙ	ΠΟΤΙΔΑΝΕΙΑ - ΟΙΚΟΠΕΔΟ ΠΟΛΥΧΩΡΟΥ ΕΚΔΗΛΩΣΕΩΝ	2.376,04
16	ΚΤΙΡΙΟ	ΠΟΤΙΔΑΝΕΙΑ - ΑΠΟΘΗΚΗ ΠΡΩΗΝ ΣΥΝΕΤΑΙΡΙΣΜΟΥ	120,00
17	ΟΙΚΟΠΕΔΟ	ΠΥΡΓΟΣ - ΘΕΣΗ ΠΑΛΙΟ ΑΛΩΝΙ	50,00
18	ΟΙΚΟΠΕΔΟ	ΣΕΡΓΟΥΛΑ - ΠΑΡΑΛΙΑΚΟ ΟΙΚΟΠΕΔΟ	50,00
19	ΕΚΚΛΗΣΑΚΙ	ΣΕΡΓΟΥΛΑ - ΕΚΚΛΗΣΑΚΙ ΑΓ. ΜΑΡΙΝΑΣ	περίπου 30τμ
20	ΟΙΚΟΠΕΔΟ	ΤΡΙΚΟΡΦΟ - ΟΙΚΟΠΕΔΟ ΚΟΙΝ. ΓΡΑΦΕΙΟΥ	36,00
21	ΒΟΣΚΟΤΟΠΟΣ	ΤΡΙΚΟΡΦΟ - ΘΕΣΗ "ΒΛΑΧΟΚΑΤΟΥΝΟ"	13.176.074 τ.μ.
22	ΟΙΚΟΠΕΔΟ	ΤΡΙΚΟΡΦΟ - ΓΗΠΕΔΟ ΠΟΔ.-ΜΠΑΣΚΕΤ-ΤΕΝΝΙΣ	10 στρ. περίπου
23	ΟΙΚΟΠΕΔΟ	ΤΡΙΚΟΡΦΟ - ΟΙΚΟΠΕΔΟ ΠΑΙΔ. ΧΑΡΑΣ "ΜΟΤΣΟΥ"	600,00
24	ΟΙΚΟΠΕΔΟ	ΤΡΙΚΟΡΦΟ - ΘΕΣΗ ΠΡΩΗΝ ΑΠΟΧΩΡΗΤΗΡΙΩΝ ΠΟΥ ΓΚΡΕΜΙΣΤΗΚΑΝ	200,00
25	ΑΓΡΟΙ	ΤΡΙΚΟΡΦΟ - ΣΧΟΛΙΚΟ ΑΓΡΟΤΕΜΑΧΙΟ (ΚΛΗΡΟΣ)	10 στρ. περίπου
26	ΑΓΡΟΙ	ΤΡΙΚΟΡΦΟ - ΘΕΣΗ ΚΟΚΚΙΝΙΕΣ ΠΡΩΗΝ ΧΩΜΑΤΕΡΗ	2 στρ. περίπου
27	ΑΓΡΟΙ	ΦΙΛΟΘΕΗ - ΧΩΡΟΣ ΠΑΡΚΙΝΓΚ ΕΝΑΝΤΙ ΝΕΚΡΟΤΑΦΕΙΟΥ	2 στρ. περίπου

ΔΗΜΟΤΙΚΗ ΕΝΟΤΗΤΑ ΕΥΠΑΛΙΟΥ

ΑΡ.ΜΗΤΡΩΟΥ ΠΑΓΙΩΝ	Όνοματολογία	Ημ_Κτήσης
1	ΟΙΚΟΠΕΔΟ ΚΟΙΝΟΤΙΚΟΥ ΚΤΙΡΙΟΥ Δ.Δ. ΔΡΟΣΑΤΟΥ	24/10/1990
2	ΟΙΚΟΠΕΔΟ Γ. ΜΠΑΣΚΕΤ ΘΕΣΗ "ΚΟΤΡΩΝΙΑ" ΟΙΚ.ΠΕΥΚΑΚΙΟΥ	20/1/1995
321	ΟΙΚΟΠΕΔΟ ΣΤΗ ΘΕΣΗ "ΧΩΡΙΟ" ΔΡΟΣΑΤΟΥ (ΣΚΕΝΤΖΟΥ)	1/9/2008
7	ΟΙΚΟΠΕΔΟ Κ. ΚΤΙΡΙΟΥ- Π. ΚΕΝΤΡΟΥ ΕΥΠΑΛΙΟΥ	1/12/1957
8	ΟΙΚΟΠΕΔΟ Κ. ΣΦΑΓΕΙΩΝ ΕΥΠΑΛΙΟΥ ΘΕΣΗ "ΠΑΡΑΣΧΙΑ"	26/8/1960
9	ΟΙΚΟΠΕΔΟ Κ. ΓΥΜΝΑΣΤΗΡΙΟΥ - Γ. ΠΟΔΟΣΦΑΙΡΟΥ ΕΥΠΑΛΙΟΥ	30/7/1985
10	ΟΙΚΟΠΕΔΟ ΛΑΟΓΡΑΦΙΚΟΥ ΜΟΥΣΕΙΟΥ ΕΥΠΑΛΙΟΥ	25/10/1996
11	ΟΙΚΟΠΕΔΟ ΑΓΡΟΤΙΚΟΥ ΙΑΤΡΕΙΟΥ ΕΥΠΑΛΙΟΥ	1/12/1977
12	ΟΙΚΟΠΕΔΟ ΔΗΜΟΤΙΚΟΥ ΣΧΟΛΕΙΟΥ ΕΥΠΑΛΙΟΥ	1/1/2000
13	ΟΙΚΟΠΕΔΟ ΔΗΜΟΤΙΚΟΥ ΣΧΟΛΕΙΟΥ ΟΙΚ. ΓΡΗΓΟΡΙΤΙΚΩΝ	1/1/2000
14	ΟΙΚΟΠΕΔΟ ΓΥΜΝΑΣΙΟΥ - ΛΥΚΕΙΟΥ ΕΥΠΑΛΙΟΥ	1/1/2000
109	ΟΙΚΟΠΕΔΟ ΔΗΜΑΡΧΕΙΟΥ	26/8/2005
17	ΟΙΚΟΠΕΔΟ Κ. ΚΑΤΑΣΤΗΜΑΤΟΣ Δ.Δ.ΚΑΜΠΟΥ	11/8/1977
18	ΟΙΚΟΠΕΔΟ ΔΗΜΟΤΙΚΟΥ ΣΧΟΛΕΙΟΥ ΚΑΜΠΟΥ	1/1/2000
25	ΟΙΚΟΠΕΔΟ ΚΟΙΝΟΤΙΚΟΥ ΓΡΑΦΕΙΟΥ Δ.Δ. ΚΑΣΤΡΑΚΙΟΥ	23/12/1959
26	ΟΙΚΟΠΕΔΟ ΑΙΘΟΥΣΑΣ ΠΟΛΛΑΠΛΩΝ ΧΡΗΣΕΩΝ Δ.Δ.ΚΑΣΤΡΑΚΙΟΥ	18/6/1963
27	ΟΙΚΟΠΕΔΟ (ΓΙΑ ΚΑΤΑΣΚΕΥΗ ΠΛΑΤΕΙΑΣ)Δ.Δ. ΚΑΣΤΡΑΚΙΟΥ	20/1/1995
28	ΟΙΚΟΠΕΔΟ Γ. ΜΠΑΣΚΕΤ- ΠΟΔΟΣΦΑΙΡΟΥ Δ.Δ. ΚΑΣΤΡΑΚΙΟΥ	1/1/1975
29	ΟΙΚΟΠΕΔΟ ΔΗΜΟΤΙΚΟΥ ΣΧΟΛΕΙΟΥ Δ.Δ. ΚΑΣΤΡΑΚΙΟΥ	1/1/2000
30	ΟΙΚΟΠΕΔΟ ΓΕΩΤΡΗΣΗΣ- ΑΝΤΛΙΟΣΤΑΣΙΟΥ Δ.Δ. ΚΑΣΤΡΑΚΙΟΥ	1/1/1975
33	ΟΙΚΟΠΕΔΟ ΚΟΙΝΟΤΙΚΟΥ ΓΡΑΦΕΙΟΥ Δ.Δ. ΚΛΗΜΑΤΟΣ	9/1/1967
34	ΟΙΚΟΠΕΔΟ ΔΗΜΟΤΙΚΟΥ ΣΧΟΛΕΙΟΥ Δ.Δ. ΚΛΗΜΑΤΟΣ	31/12/1929
35	ΟΙΚΟΠΕΔΟ Δ. ΣΧΟΛΕΙΟΥ ΟΙΚΙΣΜΟΥ ΠΗΓΗΣ ΚΛΗΜΑΤΟΣ	31/12/1953
45	ΟΙΚΟΠΕΔΟ ΚΟΙΝΟΤΙΚΟΥ ΚΑΤΑΣΤΗΜΑΤΟΣ Δ.Δ. ΜΑΛΑΜΑΤΩΝ	9/4/1965
46	ΟΙΚΟΠΕΔΟ ΔΗΜΟΤΙΚΟΥ ΣΧΟΛΕΙΟΥ Δ.Δ. ΜΑΛΑΜΑΤΩΝ	1/1/2000
48	ΟΙΚΟΠΕΔΟ ΚΟΙΝΟΤΙΚΟΥ ΚΤΙΡΙΟΥ Δ.Δ. ΜΑΝΑΓΟΥΛΗΣ	2/4/1973
49	ΟΙΚΟΠΕΔΟ ΔΗΜΟΤΙΚΟΥ ΣΧΟΛΕΙΟΥ Δ.Δ. ΜΑΝΑΓΟΥΛΗΣ	1/1/2000
52	ΟΙΚΟΠΕΔΟ ΚΟΙΝΟΤΙΚΟΥ ΚΑΤ/ΤΟΣ Δ.Δ. ΜΑΡΑΘΙΑ	31/3/1966
53	ΟΙΚΟΠΕΔΟ ΚΛΗΡΟΔΟΤΗΜΑΤΟΣ ΓΚΑΝΙΑΤΣΟΥ Δ.Δ. ΜΑΡΑΘΙΑ	2/5/1985
54	ΟΙΚΟΠΕΔΟ ΔΗΜΟΤΙΚΟΥ ΣΧΟΛΕΙΟΥ Δ.Δ ΜΑΡΑΘΙΑ	1/1/2000
58	ΟΙΚΟΠΕΔΟ ΚΟΙΝΟΤΙΚΟΥ ΚΤΙΡΙΟΥ Δ.Δ. ΜΟΝ/ΚΙΟΥ	22/6/1954
59	ΟΙΚΟΠΕΔΟ ΔΗΜΟΤΙΚΟΥ ΣΧΟΛΕΙΟΥ Δ.Δ. ΜΟΝ/ΚΙΟΥ	1/1/2000
72	ΟΙΚΟΠΕΔΟ Δ. ΣΧΟΛΕΙΟΥ Δ.Δ ΠΑΛΑΙΟΞΑΡΙΟΥ	31/12/1959
99	Οικόπεδο στο Δ.Δ. Ποτιδάνειας (για κατασκευή Αγροτικού Ιατρείου)	29/8/2003
67	ΟΙΚΟΠΕΔΟ ΔΗΜΟΤΙΚΟΥ ΣΧΟΛΕΙΟΥ Δ.Δ. ΠΟΤΙΔΑΝΕΙΑΣ	1/1/2000
65	ΟΙΚΟΠΕΔΟ ΔΗΜΟΤΙΚΟΥ ΣΧΟΛΕΙΟΥ Δ.Δ. ΠΥΡΓΟΥ	31/12/1950
81	ΟΙΚΟΠΕΔΟ ΚΟΙΝΟΤΙΚΟΥ ΚΑΤ/ΤΟΣ Δ.Δ. ΣΕΡΓΟΥΛΑΣ	31/12/1967
82	ΟΙΚΟΠΕΔΟ Δ. ΣΧΟΛΕΙΟΥ ΟΙΚΙΣΜΟΥ ΑΝΩ ΣΕΡΓΟΥΛΑΣ	31/12/1932
83	ΟΙΚΟΠΕΔΟ Δ. ΣΧΟΛΕΙΟΥ ΟΙΚΙΣΜΟΥ ΠΑΡΑΛΙΑΣ ΣΕΡΓΟΥΛΑΣ	31/12/1959
84	ΟΙΚΟΠΕΔΟ ΚΟΙΝΟΤΙΚΟΥ ΚΑΤ/ΤΟΣ Δ.Δ. ΤΕΙΧΙΟΥ	31/12/1972
85	ΟΙΚ/ΔΟ ΠΡ. Δ. ΣΧ/ΟΥ ΝΥΝ ΛΑΟ/ΦΙΚΟΥ ΜΟΥΣΕΙΟΥ ΤΕΙΧΙΟΥ	31/12/1965
95	ΟΙΚΟΠΕΔΟ ΚΟΙΝΟΤΙΚΟΥ ΞΕΝΩΝΑ Δ.Δ. ΤΡΙΚΟΡΦΟΥ	23/5/1997
96	ΟΙΚΟΠΕΔΟ ΔΗΜΟΤΙΚΟΥ ΣΧΟΛΕΙΟΥ Δ.Δ. ΤΡΙΚΟΡΦΟΥ	31/12/1910
102	ΟΙΚΟΠΕΔΟ ΚΟΙΝΟΤΙΚΟΥ ΚΑΤ/ΤΟΣ Δ.Δ. ΦΙΛΟΘΕΗΣ	15/11/1954
103	ΟΙΚΟΠΕΔΟ ΔΗΜΟΤΙΚΟΥ ΣΧΟΛΕΙΟΥ Δ.Δ. ΦΙΛΟΘΕΗΣ	1/1/2000
3	ΧΩΡΟΣ ΓΕΩΤΡΗΣΗΣ ΟΙΚ.ΔΡΟΣΑΤΟΥ ΘΕΣΗ "ΠΑΛΙΟ ΧΩΡΙΟ"	3/4/1992

4	Π. ΝΕΚΡΟΤΑΦΕΙΟ ΑΓ. ΑΛΕΞΑΝΔΡΟΥ ΟΙΚΙΣΜΟΥ ΠΕΥΚΑΚΙΟΥ	31/12/1950
5	ΕΠ.ΝΕΚΡΟΤΑΦΕΙΟΥ ΑΓ. ΑΛΕΞΑΝΔΡΟΥ ΟΙΚΙΣΜΟΥ ΠΕΥΚΑΚΙΟΥ	4/2/1991
6	ΝΕΚΡΟΤΑΦΕΙΟ ΑΓ. ΙΩΑΝΝΗ (ΟΙΚΙΣΜΟΥ ΔΡΟΣΑΤΟΥ)	31/12/1900
15	ΝΕΚΡΟΤΑΦΕΙΟ ΕΥΠΑΛΙΟΥ (ΠΑΛΑΙΟ)	1/1/1910
16	ΝΕΚΡΟΤΑΦΕΙΟ ΕΥΠΑΛΙΟΥ (ΕΠΕΚΤΑΣΗ)	31/12/1983
19	ΝΕΚΡΟΤΑΦΕΙΟ ΑΓΙΟΥ ΝΕΚΤΑΡΙΟΥ Δ.Δ. ΚΑΜΠΟΥ	1/1/1974
20	ΝΕΚΡΟΤΑΦΕΙΟ ΑΓ. ΠΑΡΑΣΚΕΥΗΣ ΟΙΚ.ΠΑΛΑΙΟΜΥΛΟΥ	1/1/1930
21	ΧΩΡΟΣ Γ. ΠΟΔΟΣΦΑΙΡΟΥ Δ.Δ. ΚΑΜΠΟΥ (ΘΕΣΗ ΜΑΡΜΑΡΑ)	1/1/1983
22	ΧΩΡΟΣ Δ. ΑΡΔΕΥΣΗΣ Δ.Δ. ΚΑΜΠΟΥ (ΘΕΣΗ "ΒΑΡΚΟ")	1/1/1965
31	ΧΩΡΟΣ ΔΕΞΑΜΕΝΩΝ ΥΔΡΕΥΣΗΣ Δ.Δ. ΚΑΣΤΡΑΚΙΟΥ	31/12/1975
32	ΝΕΚΡΟΤΑΦΕΙΟ ΑΓΙΑΣ ΠΑΡΑΣΚΕΥΗΣ	1/1/2000
36	ΠΕΡΙΒΑΛΛΟΝ ΧΩΡΟΣ ΜΑΥΣΩΛΕΙΟΥ ΣΥΝ/ΧΗ Δ. ΨΑΡΡΟΥ	31/12/1972
37	ΑΓΡΟΣ ΜΕΤΑ ΠΗΓΗΣ Δ.Δ. ΚΛΗΜΑΤΟΣ (ΘΕΣΗ "ΒΟΥΡΛΑΚΙΑ")	29/3/1957
38	ΑΓΡΟΣ ΣΤΗ ΘΕΣΗ "ΠΑΛΑΙΟΖΕΥΓΑΡΟ" Δ.Δ. ΚΛΗΜΑΤΟΣ	19/11/1960
39	ΧΩΡΟΣ ΔΕΞΑΜΕΝΗΣ ΣΤΗΝ ΑΚΡΗ ΤΟΥ ΟΙΚΙΣΜΟΥ ΠΗΓΗ	31/12/1960
40	ΝΕΚΡΟΤΑΦΕΙΟ ΑΓΙΟΥ ΓΕΩΡΓΙΟΥ ΚΛΗΜΑΤΟΣ	31/12/1920
41	ΝΕΚΡΟΤΑΦΕΙΟ ΑΓΙΟΥ ΝΙΚΟΛΑΟΥ ΠΗΓΗΣ	31/12/1960
42	ΝΕΚΡΟΤΑΦΕΙΟ ΑΓΙΟΥ ΠΑΝΤΕΛΗΜΟΝΑ ΟΙΚΙΣΜΟΥ ΚΟΥΚΟΥΡΩΝ	31/12/1970
50	ΝΕΚΡΟΤΑΦΕΙΟ ΠΑΝΑΓΙΑΣ ΦΑΝΕΡΩΜΕΝΗΣ Δ.Δ. ΜΑΝΑΓΟΥΛΗΣ	1/1/2000
55	ΝΕΚΡΟΤΑΦΕΙΟ ΑΓΙΟΥ ΧΑΡΑΛΑΜΠΟΥΣ Δ.Δ ΜΑΡΑΘΙΑ (ΠΑΛΑΙΟ)	31/12/1972
56	ΝΕΚΡΟΤΑΦΕΙΟ ΑΓΙΟΥ ΧΑΡΑΛΑΜΠΟΥΣ Δ.Δ ΜΑΡΑΘΙΑ (ΕΠΕΚΤΑ	31/12/1997
5601	Νεκροταφείο Αγ.Χαραλάμπους Μαραθιά-Νέα επέκταση (1165,60τ.μ.)	24/8/2004
60	ΝΕΚΡΟΤΑΦΕΙΟ Δ.Δ. ΜΟΝ/ΚΙΟΥ (ΠΑΛΑΙΟ)	31/12/1960
61	ΝΕΚΡΟΤΑΦΕΙΟ Δ.Δ. ΜΟΝ/ΚΙΟΥ (ΕΠΕΚΤΑΣΗ)	31/12/1975
62	ΑΓΡΟΤΕΜΑΧΙΟ ΣΤΗ ΘΕΣΗ "ΠΑΠΑΚΡΑΝΗ - ΡΕΘΙ" ΜΟΝ/ΚΙΟΥ	5/5/1987
63	ΑΓΡΟΤΕΜΑΧΙΟ ΣΤΗ ΘΕΣΗ "ΑΓΡΙΟΣΥΚΙΑ" Δ.Δ. ΜΟΝ/ΚΙΟΥ	7/1/1985
64	ΑΓΡΟΣ ΣΤΗ ΘΕΣΗ "ΑΓΙΟΣ ΚΩΝ/ΝΟΣ" Δ.Δ. ΜΟΝ/ΚΙΟΥ	31/12/1958
74	ΠΑΛΑΙΟ ΝΕΚ/ΦΕΙΟ - "ΑΓΙΑ ΔΕΥΤΕΡΑ" Δ.Δ. ΠΑΛΑΙΟΞΑΡΙΟΥ	31/12/1940
75	ΝΕΟ ΝΕΚ/ΦΕΙΟ- ΘΕΣΗ "ΛΑΜ ΤΟ ΡΟΝΙ" Δ.Δ. ΠΑΛΑΙΟΞΑΡΙΟΥ	31/12/1966
76	ΑΓΡΟΣ-ΘΕΣΗ "ΚΟΥΚΟΥΣΟΥΛΙ ΒΑΡΚΟ" Δ.Δ. ΠΑΛΑΙΟΞΑΡΙΟΥ	6/7/1979
77	ΧΩΡΟΣ Δ. ΥΔΡΕΥΣΗΣ, ΘΕΣΗ" ΚΑΣΤΑΝΙΑ"ΠΑΛΑΙΟΞΑΡΙΟΥ	31/12/1961
78	ΑΓΡΟΣ ΣΤΗ ΘΕΣΗ "ΣΚΛΕΙΘΡΟ" Δ.Δ. ΠΑΛΑΙΟΞΑΡΙΟΥ	31/12/1963
79	ΧΩΡΟΣ Δ. Υ/ΣΗΣ- ΘΕΣΗ "ΚΡΕΜΑΣΜΕΝΟ"ΠΑΛΑΙΟΞΑΡΙΟΥ	31/12/1964
80	ΧΩΡΟΣ Δ. ΑΡ/ΣΗ- ΘΕΣΗ "ΚΑΖΑΝΟΥ ΡΑΧΗ"ΠΑΛΑΙΟΞΑΡΙΟΥ	31/12/1978
68	ΧΩΡΟΣ Δ.Υ. -ΘΕΣΗ "ΑΓ. ΧΑΡΑΛΑΜΠΟΣ" Δ.Δ. ΠΟΤΙΔΑΝΕΙΑΣ	31/12/1984
69	ΧΩΡΟΣ Δ.Υ.-ΘΕΣΗ "ΚΟΚΟΡΕΥΤΙΑ" Δ.Δ. ΠΟΤΙΔΑΝΕΙΑΣ	31/12/1998
70	ΝΕΚΡΟΤΑΦΕΙΟ Δ.Δ. ΠΟΤΙΔΑΝΕΙΑΣ	1/1/2000
71	ΓΗΠΕΔΟ ΠΟΔΟΣΦΑΙΡΟΥ Δ.Δ ΠΟΤΙΔΑΝΕΙΑΣ	31/12/1980
66	ΝΕΚΡΟΤΑΦΕΙΟ ΑΓΙΟΥ ΣΤΕΦΑΝΟΥ Δ.Δ. ΠΥΡΓΟΥ	31/12/1960
86	ΝΕΚΡΟΤΑΦΕΙΟ Δ.Δ. ΤΕΙΧΙΟΥ	31/12/1950
87	ΑΓΡΟΣ-ΘΕΣΗ "ΣΦΑΛΑΧΤΑΚΙΑ" Γ. ΜΠΑΣΚΕΤ ΤΕΙΧΙΟΥ	31/12/1982
88	ΑΓΡΟΣ-ΘΕΣΗ "ΣΦΑΛΑΧΤΑΚΙΑ" ΓΙΑ ΚΑΤ/Η Γ.ΠΟΔ/ΟΥ ΤΕΙΧΙΟ	22/9/1996
89	ΧΩΡΟΣ Δ.ΥΔ/ΣΗΣ-ΘΕΣΗ "ΑΓΙΟΣ ΙΩΑΝΝΗΣ"ΤΕΙΧΙΟΥ	31/12/1970
90	ΧΩΡΟΣ Δ. ΑΡ/ΣΗΣ-ΘΕΣΗ "ΠΑΛΑΙΟΧΩΡΙ"ΤΕΙΧΙΟΥ	31/12/1984
91	ΧΩΡΟΣ Δ. ΑΡ/ΣΗΣ-ΘΕΣΗ "ΑΓΙΟΣ ΙΩΑΝΝΗΣ"ΤΕΙΧΙΟΥ	31/12/1975
92	ΧΩΡΟΣ Δ. ΑΡΔΕΥΣΗΣ-ΘΕΣΗ "ΖΕΥΓΑΡΙ" ΤΕΙΧΙΟΥ	31/12/1978
93	ΧΩΡΟΣ Δ. ΑΡΔ/ΣΗΣ-ΘΕΣΗ "ΒΟΥΡΛΙΑ" ΤΕΙΧΙΟΥ	31/12/1920
94	ΧΩΡΟΣ ΠΟΤΙΣΤΡΑΣ-ΘΕΣΗ "ΜΟΤΣΟΥ" ΤΕΙΧΙΟΥ	31/12/1978
97	ΝΕΚΡΟΤΑΦΕΙΟ Δ.Δ. ΤΡΙΚΟΡΦΟΥ (ΠΑΛΑΙΟ)	31/12/1920
98	ΝΕΚΡΟΤΑΦΕΙΟ Δ.Δ. ΤΡΙΚΟΡΦΟΥ (ΕΠΕΚΤΑΣΗ)	31/12/1958
101	ΧΩΡΟΣ ΚΑΤΩ ΔΕΞΑΜΕΝΗΣ ΥΔΡΕΥΣΗΣ Δ.Δ. ΤΡΙΚΟΡΦΟΥ	31/12/1964
104	ΝΕΚΡΟΤΑΦΕΙΟ ΑΓΙΑΣ ΠΑΡΑΣΚΕΥΗΣ Δ.Δ. ΦΙΛΟΘΕΗΣ	31/12/1960

106	ΧΩΡΟΣ ΥΔΡΟΜΥΛΟΥ- ΘΕΣΗ "ΑΓΙΟΣ ΙΩΑΝΝΗΣ" ΦΙΛΟΘΕΗΣ	31/12/1960
107	ΧΩΡΟΣ ΥΔΡ/ΣΗΣ-ΘΕΣΗ "ΖΕΥΓΑΡΙ" ΦΙΛΟΘΕΗΣ	31/12/1956
47	ΒΟΣΚΟΤΟΠΟΙ Δ.Δ. ΜΑΛΑΜΑΤΩΝ "ΣΑΛΤΖΑΝΗ", "ΑΓΚΛΙΒΕΡΑ"	22/10/1955
105	ΒΟΣΚΟΤΟΠΟΙ ΣΤΗ ΘΕΣΗ "ΚΡΑΝΙΑ", "ΖΕΥΓΑΡΙ", "ΜΕΓΑ ΑΜΠ	19/11/1960
57	ΟΙΚΟΠΕΔΟ ΚΑΤΑΡΓΗΘΕΝΤΟΣ ΝΕΚΡΟΤΑΦΕΙΟΥ ΑΠΟΔΟΣΕΩΣ ΚΟΙΜ	4/7/1957
24	ΠΑΛΑΙΟ ΝΕΚΡΟΤΑΦΕΙΟ ΑΓΙΩΝ ΑΠΟΣΤΟΛΩΝ Δ.Δ. ΚΑΜΠΟΥ Ι	1/1/2000
43	ΝΕΚΡΟΤΑΦΕΙΟ ΑΓ.ΠΑΡΑΣΚΕΥΗΣ "ΚΕΙΘΕ ΚΛΗΜΑΤΟΣ" (ΕΚΤ	
44	ΝΕΚΡΟΤΑΦΕΙΟ ΑΓ.ΑΘΑΝΑΣΙΟΥ ΠΑΛΑΙΩΝ ΚΟΥΚΟΥΡΩΝ (ΕΚΤ	
1001	ΚΟΙΝΟΤΙΚΟ ΚΤΙΡΙΟ Δ.Δ. ΔΡΟΣΑΤΟΥ (ΟΙΚΙΣΜΟΣ ΠΕΥΚΑΚΙΟΥ	1/1/1992
1003	ΚΟΙΝΟΤΙΚΟ ΚΑΤΑΣΤΗΜΑ-Κ.Ε.Π.- ΠΝΕΥΜΑΤΙΚΟ ΚΕΝΤΡΟ ΕΥΠΑΛΙΟΥ	31/12/1978
1010	ΠΡΩΗΝ ΚΟΙΝΟΤΙΚΟ ΚΑΤΑΣΤΗΜΑ Δ.Δ. ΚΑΜΠΟΥ	31/12/1979
1012	ΠΡΩΗΝ ΚΟΙΝΟΤΙΚΟ ΚΑΤΑΣΤΗΜΑ Δ.Δ. ΚΑΣΤΡΑΚΙΟΥ	31/12/1963
1013	ΚΤΙΡΙΟ ΠΟΛΛΑΠΛΩΝ ΧΡΗΣΕΩΝ Δ.Δ. ΚΑΣΤΡΑΚΙΟΥ	31/12/1995
1016	ΠΡΩΗΝ ΚΟΙΝΟΤΙΚΟ ΚΑΤΑΣΤΗΜΑ Δ.Δ. ΚΛΗΜΑΤΟΣ	31/12/1967
1018	ΑΙΘΟΥΣΑ ΠΟΛΛΑΠΛΩΝ ΧΡΗΣΕΩΝ ΟΙΚΙΣΜΟΥ ΠΗΓΗΣ Δ.Δ. ΚΛΗΜ	31/12/1992
1021	ΠΡΩΗΝ ΚΟΙΝΟΤΙΚΟ ΚΑΤΑΣΤΗΜΑ Δ.Δ. ΜΑΛΑΜΑΤΩΝ	31/12/1968
1024	ΠΡΩΗΝ ΚΟΙΝΟΤΙΚΟ ΚΑΤΑΣΤΗΜΑ Δ.Δ. ΜΑΝΑΓΟΥΛΗΣ	31/12/1983
1026	ΠΡΩΗΝ ΚΟΙΝΟΤΙΚΟ ΚΑΤΑΣΤΗΜΑ Δ.Δ. ΜΑΡΑΘΙΑ	31/12/1966
1027	ΚΛΗΡΟΔΟΤΗΜΑ ΓΚΑΝΙΑΤΣΟΥ Δ.Δ. ΜΑΡΑΘΙΑ	13/5/1985
1029	ΠΡΩΗΝ ΚΟΙΝΟΤΙΚΟ ΚΑΤΑΣΤΗΜΑ Δ.Δ. ΜΟΝ/ΚΙΟΥ	22/6/1954
1030	ΠΑΡΑΔΟΣΙΑΚΟ ΚΑΦΕΝΕΙΟ Δ.Δ. ΜΟΝ/ΚΙΟΥ	31/12/1980
1035	ΔΗΜΟΤΙΚΟ ΣΧΟΛΕΙΟ- ΠΡΩΗΝ ΚΟΙΝΟΤΙΚΟ ΚΑΤΑΣΤΗΜΑ - ΑΓΡΟ	1/1/2000
1032	ΠΡΩΗΝ ΚΟΙΝΟΤΙΚΟ ΚΑΤΑΣΤΗΜΑ Δ.Δ. ΠΥΡΓΟΥ	31/12/1961
1037	ΠΡΩΗΝ ΚΟΙΝΟΤΙΚΟ ΚΑΤΑΣΤΗΜΑ Δ.Δ. ΣΕΡΓΟΥΛΑΣ	31/12/1968
1040	ΠΡΩΗΝ ΚΟΙΝΟΤΙΚΟ ΚΑΤΑΣΤΗΜΑ - ΠΝ/ΜΑΤΙΚΟ Κ/ΡΟ ΤΕΙΧΙΟΥ	31/12/1984
1042	ΠΡΩΗΝ ΚΟΙΝΟΤΙΚΟ ΚΑΤΑΣΤΗΜΑ Δ.Δ. ΤΡΙΚΟΡΦΟΥ	31/12/1967
1046	ΠΡΩΗΝ ΚΟΙΝΟΤΙΚΟ ΚΑΤΑΣΤΗΜΑ Δ.Δ. ΦΙΛΟΘΕΗΣ	31/12/1954
1007	ΔΗΜΟΤΙΚΟ ΣΧΟΛΕΙΟ Δ.Δ. ΕΥΠΑΛΙΟΥ	1/1/2000
1009	ΓΥΜΝΑΣΙΟ - ΛΥΚΕΙΟ Δ.Δ. ΕΥΠΑΛΙΟΥ	1/1/2000
1014	ΔΗΜΟΤΙΚΟ ΣΧΟΛΕΙΟ Δ.Δ. ΚΑΣΤΡΑΚΙΟΥ	1/1/2000
1023	ΔΗΜΟΤΙΚΟ ΣΧΟΛΕΙΟ Δ.Δ. ΜΑΛΑΜΑΤΩΝ	1/1/2000
1025	ΔΗΜΟΤΙΚΟ ΣΧΟΛΕΙΟ Δ.Δ. ΜΑΝΑΓΟΥΛΗΣ	1/1/2000
1028	ΔΗΜΟΤΙΚΟ ΣΧΟΛΕΙΟ Δ.Δ. ΜΑΡΑΘΙΑ	1/1/2000
1031	ΔΗΜΟΤΙΚΟ ΣΧΟΛΕΙΟ Δ.Δ. ΜΟΝ/ΚΙΟΥ	1/1/2000
1039	ΔΗΜΟΤΙΚΟ ΣΧΟΛΕΙΟ ΟΙΚΙΣΜΟΥ ΠΑΡΑΛΙΑΣ ΣΕΡΓΟΥΛΑΣ Δ.Δ.	1/1/2000
1022	ΑΓΡΟΤΙΚΟ ΙΑΤΡΕΙΟ Δ.Δ. ΜΑΛΑΜΑΤΩΝ	31/12/1980
1045	ΑΓΡΟΤΙΚΟ ΙΑΤΡΕΙΟ Δ.Δ. ΤΡΙΚΟΡΦΟΥ	31/12/1968
1006	ΛΑΟΓΡΑΦΙΚΟ ΜΟΥΣΕΙΟ Δ.Δ. ΕΥΠΑΛΙΟΥ	31/12/1995
1041	ΠΡΩΗΝ Δ. ΣΧΟΛΕΙΟ- ΝΥΝ ΛΑΟΓΡΑΦΙΚΟ ΜΟΥΣΕΙΟ ΤΕΙΧΙΟΥ	1/1/1966
1005	ΚΟΙΝΟΤΙΚΑ ΣΦΑΓΕΙΑ Δ.Δ.ΕΥΠΑΛΙΟΥ	21/5/1980
1015	ΑΠΟΘΗΚΗ Δ.Δ. ΚΑΣΤΡΑΚΙΟΥ (ΠΑΝΩ ΑΠΟ ΔΕΞΑΜΕΝΗ ΥΔΡ/ΣΗΣ	31/12/1994
1051	ΑΠΟΘΗΚΗ ΔΔ ΦΙΛΟΘΕΗΣ	19/10/2005
1017	Ι. ΝΑΟΣ ΑΝΑΛΗΨΕΩΣ ΤΟΥ ΣΩΤΗΡΟΣ ΕΝΤΟΣ ΜΑΥΣΩΛΕΙΟΥ	31/12/1972
1043	ΚΟΙΝΟΤΙΚΟΣ ΞΕΝΩΝΑΣ Δ.Δ. ΤΡΙΚΟΡΦΟΥ	23/5/1997
1301	ΓΗΠΕΔΟ ΠΟΔΟΣΦΑΙΡΟΥ ΔΗΜΟΥ ΕΥΠΑΛΙΟΥ ΣΤΑ ΜΑΛΑΜΑΤΑ	31/12/1983
1403	ΓΗΠΕΔΟ ΜΠΑΣΚΕΤ ΟΙΚ.ΠΕΥΚΑΚΙΟΥ (ΚΟΤΡΩΝΙΑ)	31/12/1995
1502	ΚΟΙΝΟΤΙΚΟ ΓΥΜΝΑΣΤΗΡΙΟ-Γ.ΠΟΔΟΣΦΑΙΡΟΥ ΟΙΚ. ΕΥΠΑΛΙΟΥ	31/12/1988
1603	ΓΗΠΕΔΟ ΠΟΔΟΣΦΑΙΡΟΥ ΟΙΚ.ΚΑΜΠΟΥ (ΜΑΡΜΑΡΑ)	1/1/1983
1702	ΓΗΠΕΔΟ ΠΟΔΟΣΦΑΙΡΟΥ ΟΙΚ.ΚΑΣΤΡΑΚΙΟΥ	1/1/1992
1703	ΓΗΠΕΔΟ ΜΠΑΣΚΕΤ ΟΙΚ.ΚΑΣΤΡΑΚΙΟΥ	1/1/1993
1804	ΚΟΙΝΟΤΙΚΟ ΓΥΜΝΑΣΤΗΡΙΟ ΓΗΠΕΔΟ ΜΠΑΣΚΕΤ ΟΙΚ.ΠΗΓΗΣ	31/12/1988
2102	ΓΗΠΕΔΟ ΠΟΔΟΣΦΑΙΡΟΥ Δ.Δ.ΜΑΡΑΘΙΑ(ΞΗΡΙΑΔΕΣ)	1/1/1995

2103	ΓΗΠΕΔΟ ΜΠΑΣΚΕΤ Δ.Δ.ΜΑΡΑΘΙΑ (ΞΗΡΙΑΔΕΣ)	1/1/1997
2202	ΚΟΙΝ.ΓΥΜΝΑΣΤΗΡΙΟ Γ. ΠΟΔΟΣΦΑΙΡΟΥ ΟΙΚ.ΜΟΝ/ΚΙΟ	1/1/1988
2302	ΓΗΠΕΔΟ ΜΠΑΣΚΕΤ Δ.Δ. ΠΑΛΑΙΟΞΑΡΙΟΥ	1/1/1993
2402	ΓΗΠΕΔΟ ΠΟΔΟΣΦΑΙΡΟΥ Δ.Δ.ΠΟΤΙΔΑΝΕΙΑΣ	1/1/1986
2403	ΓΗΠΕΔΟ ΜΠΑΣΚΕΤ Δ.Δ. ΠΟΤΙΔΑΝΕΙΑΣ	1/1/1989
2603	ΓΗΠΕΔΟ ΜΠΑΣΚΕΤ ΟΙΚ.ΠΑΡΑΛΙΑΣ ΣΕΡΓΟΥΛΑΣ (ΠΛΑΤΑΝΙΑΣ)	31/12/1998
2702	ΓΗΠΕΔΟ ΜΠΑΣΚΕΤ Δ.Δ.ΤΕΙΧΙΟΥ (ΣΦΑΛΛΑΧΤΑΚΙΑ)	1/1/1991
2802	ΓΗΠΕΔΟ ΠΟΔΟΣΦΑΙΡΟΥ Δ.Δ.ΤΡΙΚΟΡΦΟΥ	1/1/1990
2803	ΓΗΠΕΔΟ ΜΠΑΣΚΕΤ Δ.Δ.ΤΡΙΚΟΡΦΟΥ	1/1/1990
2902	ΓΗΠΕΔΟ ΜΠΑΣΚΕΤ Δ.Δ.ΦΙΛΟΘΕΗΣ	1/1/1995
1410	ΓΗΠΕΔΟ ΜΠΑΣΚΕΤ ΟΙΚ.ΔΡΟΣΑΤΟΥ(ΠΑΥΛΙΤΣΑ)	31/12/1998
1049	ΥΔΡΟΜΥΛΟΣ Δ.Δ. ΦΙΛΟΘΕΗΣ (ΕΚΤΟΣ ΛΕΙΤΟΥΡΓΙΑΣ)	31/12/1962
1002	ΔΗΜΟΤΙΚΟ ΣΧΟΛΕΙΟ Δ.Δ. ΔΡΟΣΑΤΟΥ	1/1/2000
1008	ΔΗΜΟΤΙΚΟ ΣΧΟΛΕΙΟ ΟΙΚΙΣΜΟΥ ΓΡΗΓΟΡΙΤΙΚΩΝ	1/1/2000
1011	ΔΗΜΟΤΙΚΟ ΣΧΟΛΕΙΟ Δ.Δ. ΚΑΜΠΟΥ	1/1/2000
1019	ΔΗΜΟΤΙΚΟ ΣΧΟΛΕΙΟ ΟΙΚΙΣΜΟΥ ΚΛΗΜΑΤΟΣ Δ.Δ. ΚΛΗΜΑΤΟΣ	1/1/2000
1020	ΔΗΜΟΤΙΚΟ ΣΧΟΛΕΙΟ ΟΙΚΙΣΜΟΥ ΠΗΓΗΣ Δ.Δ. ΚΛΗΜΑΤΟΣ	1/1/2000
1034	ΔΗΜΟΤΙΚΟ ΣΧΟΛΕΙΟ Δ.Δ. ΠΟΤΙΔΑΝΕΙΑΣ	1/1/2000
1033	ΚΤΙΡΙΟ ΠΡΩΗΝ ΔΗΜΟΤΙΚΟΥ ΣΧΟΛΕΙΟΥ Δ.Δ. ΠΥΡΓΟΥ	1/1/1951
1038	ΔΗΜΟΤΙΚΟ ΣΧΟΛΕΙΟ ΟΙΚΙΣΜΟΥ ΑΝΩ ΣΕΡΓΟΥΛΑΣ Δ.Δ. ΣΕΡΓΟ	1/1/2000
1044	ΔΗΜΟΤΙΚΟ ΣΧΟΛΕΙΟ Δ.Δ. ΤΡΙΚΟΡΦΟΥ	31/12/1910
1047	ΔΗΜΟΤΙΚΟ ΣΧΟΛΕΙΟ Δ.Δ. ΦΙΛΟΘΕΗΣ	1/1/2000
9101	ΠΛΑΤΕΙΑ ΚΑΡΔΑΡΑΣ ΟΙΚΙΣΜΟΥ ΔΡΟΣΑΤΟΥ	1/1/2000
9102	ΠΛΑΤΕΙΑ ΣΤΗ ΘΕΣΗ "ΠΛΑΤΑΝΙΑ" ΟΙΚΙΣΜΟΥ ΔΡΟΣΑΤΟΥ	1/1/2000
9103	ΠΛΑΤΕΙΑ ΓΙΑΝΝΑΚΟΥΡΗ ΟΙΚΙΣΜΟΥ ΠΕΥΚΑΚΙΟΥ	1/1/2000
9104	ΠΛΑΤΕΙΑ ΙΣΑΒΕΛΛΑΣ ΚΟΥΒΕΛΗ ΟΙΚΙΣΜΟΥ ΠΕΥΚΑΚΙΟΥ	1/1/2000
9105	ΠΛΑΤΕΙΑ ΣΤΗ ΘΕΣΗ ΛΟΥΖΕΣ	1/1/2000
9214	ΠΛΑΤΕΙΑ ΣΤΟΝ ΟΙΚΙΣΜΟ ΓΡΗΓΟΡΙΤΙΚΩΝ	1/1/2000
9201	ΠΛΑΤΕΙΑ ΕΛΕΥΘΕΡΙΟΥ ΒΕΝΙΖΕΛΟΥ ΟΙΚΙΣΜΟΥ ΕΥΠΑΛΙΟΥ	1/1/2000
9202	ΠΛΑΤΕΙΑ ΚΑΡΥΑΣ (ΚΕΝΤΡΙΚΗ) ΟΙΚΙΣΜΟΥ ΕΥΠΑΛΙΟΥ	1/1/2000
9203	ΠΛΑΤΕΙΑ ΑΘΑΝΑΣΙΟΥ ΔΙΑΚΟΥ ΟΙΚΙΣΜΟΥ ΕΥΠΑΛΙΟΥ	1/1/2000
9301	ΠΛΑΤΕΙΑ ΘΕΣΗ "ΜΗΤΣΙΑΡΑ" ΟΙΚΙΣΜΟΥ ΚΑΜΠΟΥ	1/1/2000
9302	ΠΛΑΤΕΙΑ ΠΛΗΣΙΟΝ ΚΑΤΑΣ/ΤΟΣ Α.ΗΛΙΟΠΟΥΛΟΥ ΟΙΚ ΚΑΜΠΟΥ	1/1/2000
9501	ΚΕΝΤΡΙΚΗ ΠΛΑΤΕΙΑ ΟΙΚΙΣΜΟΥ ΚΛΗΜΑΤΟΣ	1/1/2000
9502	ΠΛΑΤΕΙΑ ΟΙΚΙΣΜΟΥ ΚΟΥΚΟΥΡΩΝ	1/1/2000
9503	ΠΛΑΤΕΙΑ ΟΙΚΙΣΜΟΥ ΚΟΥΚΟΥΡΩΝ	1/1/2000
9601	ΠΛΑΤΕΙΑ ΟΙΚΙΣΜΟΥ ΑΓΙΟΥ ΠΟΥΛΚΑΡΠΟΥ ΔΔ ΜΑΛΑΜΑΤΩΝ	1/1/2000
9602	ΠΛΑΤΕΙΑ ΕΝΑΝΤΙ Ι.Ν. ΑΓΙΟΥ ΠΟΥΛΚΑΡΠΟΥ ΔΔ ΜΑΛΑΜΑΤΩΝ	1/1/2000
9701	ΠΛΑΤΕΙΑ ΟΙΚΙΣΜΟΥ ΜΑΝΑΓΟΥΛΗΣ	1/1/2000
9702	ΠΛΑΤΕΙΑ ΟΙΚΙΣΜΟΥ ΛΟΓΓΟΥ Δ.Δ. ΜΑΝΑΓΟΥΛΗΣ	1/1/2000
9703	ΠΛΑΤΕΙΑ ΟΙΚΙΣΜΟΥ ΧΙΛΙΑΔΟΥΣ ΔΔ ΜΑΝΑΓΟΥΛΗΣ	1/1/2000
9801	ΠΛΑΤΕΙΑ ΚΕΝΤΡΙΚΗ ΠΛΗΣΙΟΝ ΑΛ. ΚΑΤΑΦΥΓΙΟΥ ΜΑΡΑΘΙΑΙ	1/1/2000
9802	ΠΛΑΤΕΙΑ ΔΥΤΙΚΗ Δ.Δ. ΜΑΡΑΘΙΑ	1/1/2000
9803	ΠΛΑΤΕΙΑ ΕΜΠΡΟΣΘΕΝ ΟΙΚΙΑΣ Χ.ΤΡΙΑΝΤΑΦΥΛΛΟΥ ΜΑΡΑΘΙΑ	1/1/2000
9901	ΠΛΑΤΕΙΑ ΟΜΟΝΟΙΑΣ Δ.Δ. ΜΟΝΑΣΤΗΡΑΚΙΟΥ	1/1/2000
10013	ΠΛΑΤΕΙΑ ΠΑΛΑΙΑΣ ΕΚΚΛΗΣΙΑΣ (ΧΟΡΟΣΤΑΣΙ) ΠΑΛΑΙΟΞΑΡΙΟΥ	1/1/2000
10001	ΠΛΑΤΕΙΑ ΗΡΩΩΝ Δ.Δ. ΠΑΛΑΙΟΞΑΡΙΟΥ	1/1/2000
10002	ΠΛΑΤΕΙΑ ΑΓΡΑΦΟ ΧΑΡΤΙ Δ.Δ. ΠΑΛΑΙΟΞΑΡΙΟΥ	1/1/2000
10003	ΠΛΑΤΕΙΑ ΑΝΔΡΕΑ ΑΝΔΡΙΤΣΟΠΟΥΛΟΥ Δ.Δ. ΠΑΛΑΙΟΞΑΡΙΟΥ	1/1/2000
10004	ΠΛΑΤΕΙΑ ΕΘΝΙΚΗΣ ΑΝΤΙΣΤΑΣΗΣ Δ.Δ. ΠΑΛΑΙΟΞΑΡΙΟΥ	1/1/2000
10118	ΠΛΑΤΕΙΑ ΚΕΝΤΡΙΚΗΣ ΒΡΥΣΗΣ ΔΔ ΠΟΤΙΔΑΝΕΙΑΣ	1/1/2000
10101	ΠΛΑΤΕΙΑ "ΜΗΛΙΩΝΕΙΚΑ" Δ.Δ. ΠΟΤΙΔΑΝΕΙΑΣ	1/1/2000

10102	ΠΛΑΤΕΙΑ "ΒΑΒΑΤΣΙΚΕΙΚΑ" Δ.Δ. ΠΟΤΙΔΑΝΕΙΑΣ	1/1/2000
10103	ΠΛΑΤΕΙΑ "ΝΑΤΣΙΚΕΙΚΑ" Δ.Δ. ΠΟΤΙΔΑΝΕΙΑΣ	1/1/2000
10104	ΠΛΑΤΕΙΑ "ΜΠΑΚΛΕΣΕΙΚΑ" Δ.Δ. ΠΟΤΙΔΑΝΕΙΑΣ	1/1/2000
10105	ΠΛΑΤΕΙΑ "ΜΠΑΚΑΟΥΚΑ" Δ.Δ. ΠΟΤΙΔΑΝΕΙΑΣ	1/1/2000
10106	ΠΛΑΤΕΙΑ "ΑΛΩΝΙΑ" Δ.Δ. ΠΟΤΙΔΑΝΕΙΑΣ	1/1/2000
10201	ΠΛΑΤΕΙΑ ΚΕΝΤΡΙΚΗ Δ.Δ. ΠΥΡΓΟΥ	1/1/2000
10301	ΚΕΝΤΡΙΚΗ ΠΛΑΤΕΙΑ ΟΙΚΙΣΜΟΥ ΑΝΩ ΣΕΡΓΟΥΛΑΣ	1/1/2000
10302	ΠΛΑΤΕΙΑ "ΜΕΣΟΡΟΥΓΙ" ΟΙΚΙΣΜΟΥ ΑΝΩ ΣΕΡΓΟΥΛΑΣ	1/1/2000
10401	ΠΛΑΤΕΙΑ ΠΑΛΑΙΟΥ ΣΧΟΛΕΙΟΥ Δ.Δ. ΤΕΙΧΙΟΥ	1/1/2000
10402	ΚΕΝΤΡΙΚΗ ΠΛΑΤΕΙΑ Δ.Δ. ΤΕΙΧΙΟΥ	1/1/2000
10403	ΠΛΑΤΕΙΑ ΦΛΕΓΓΑ Δ.Δ. ΤΕΙΧΙΟΥ	1/1/2000
10601	ΠΛΑΤΕΙΑ ΑΓ. ΓΕΩΡΓΙΟΥ (ΚΕΝΤΡΙΚΗ) Δ.Δ. ΦΙΛΟΘΕΗΣ	1/1/2000
10602	ΠΛΑΤΕΙΑ ΝΙΚΟΛΕΤΕΙΚΩΝ (ΑΛΩΝΙΑ) Δ.Δ. ΦΙΛΟΘΕΗΣ	1/1/2000
10603	ΠΛΑΤΕΙΑ ΜΕΛΙΚΟΚΙΑΣ Δ.Δ. ΦΙΛΟΘΕΗΣ	1/1/2000
10604	ΠΛΑΤΕΙΑ ΚΑΡΑΒΙΔΑ-ΠΑΠΑΚΩΣΤΑ Δ.Δ. ΦΙΛΟΘΕΗΣ	1/1/2000
10605	ΠΕΡΙΒΑΛΛΟΝ ΧΩΡΟΣ Ι.Ν. ΑΓ. ΔΗΜΗΤΡΙΟΥ Δ.Δ. ΦΙΛΟΘΕΗΣ	1/1/2000
10303	ΠΑΡΚΟ ΟΙΚΙΣΜΟΥ ΠΑΡΑΛΙΑΣ ΣΕΡΓΟΥΛΑΣ ΘΕΣΗ "ΠΛΑΤΑΝΙΑ"	1/1/2000
9106	ΠΑΙΔΙΚΗ ΧΑΡΑ ΟΙΚΙΣΜΟΥ ΠΕΥΚΑΚΙΟΥ	1/1/2000
9207	ΠΑΙΔΙΚΗ ΧΑΡΑ ΕΝΤΟΣ ΠΛΑΤΕΙΑΣ ΟΙΚ ΓΡΗΓΟΡΙΤΙΚΩΝ	1/1/2000
9206	ΠΑΙΔΙΚΗ ΧΑΡΑ ΕΝΤΟΣ ΠΛΑΤΕΙΑΣ ΕΛ. ΒΕΝΙΖΕΛΟΥ	1/1/2000
9508	ΠΑΙΔΙΚΗ ΧΑΡΑ ΟΙΚΙΣΜΟΥ ΚΛΗΜΑΤΟΣ	1/1/2000
9804	ΠΑΙΔΙΚΗ ΧΑΡΑ ΠΛΗΣΙΟΝ ΧΕΙΜΑΡΡΟΥ ΤΣΕΡΛΗ ΔΔ ΜΑΡΑΘΙΑ	1/1/2000
9902	ΠΑΙΔΙΚΗ ΧΑΡΑ ΣΤΟ ΠΡΟΑΥΛΙΟ ΔΗΜ. ΣΧΟΛΕΙΟΥ ΜΟΝ/ΚΙΟΥ	1/1/2000
10111	ΠΑΙΔΙΚΗ ΧΑΡΑ Δ.Δ. ΠΟΤΙΔΑΝΕΙΑΣ	1/1/2000
10304	ΠΑΙΔΙΚΗ ΧΑΡΑ ΟΙΚΙΣΜΟΥ ΠΑΡΑΛΙΑΣ ΣΕΡΓΟΥΛΑΣ	1/1/2000
10305	ΠΑΙΔΙΚΗ ΧΑΡΑ ΟΙΚΙΣΜΟΥ ΑΝΩ ΣΕΡΓΟΥΛΑΣ	1/1/2000
10520	ΠΑΙΔΙΚΗ ΧΑΡΑ Δ.Δ. ΤΡΙΚΟΡΦΟΥ	1/1/2000
10613	ΠΑΙΔΙΚΗ ΧΑΡΑ ΕΝΤΟΣ ΔΗΜΟΤΙΚΟΥ ΣΧΟΛΕΙΟΥ ΦΙΛΟΘΕΗΣ	1/1/2000
9511	ΜΑΥΣΩΛΕΙΟ ΣΥΝΤ/ΧΗ Δ. ΨΑΡΡΟΥ (ΜΝΗΜΕΙΟ) ΚΛΗΜΑΤΟΣ	1/1/2000
9110	ΚΟΙΝΟΤΙΚΗ ΑΠΟΘΗΚΗ "ΤΣΕΛΕΝΙ" ΟΙΚΙΣΜΟΥ ΠΕΥΚΑΚΙΟΥ	1/1/2000
9218	Κατασκευή κτιρίου αναμεταδοτών ΔΔ Ευπαλίου	21/9/2009
9212	ΚΟΙΝΟΤΙΚΗ ΑΠΟΘΗΚΗ Δ.Δ. ΕΥΠΑΛΙΟΥ	1/1/2000
9213	ΚΟΙΝΟΤΙΚΑ ΑΠΟΧΩΡΗΤΗΡΙΑ Δ.Δ. ΕΥΠΑΛΙΟΥ	1/1/2000
9271	Αποθήκευτικός χώρος στο βοσκότοπο Μαλαμάτων θέση ΣΑΛΤΖΑΝΗ-ΑΓΚΛΙΒΕΡΑ (μη ηλεκτροδοτούμενος)	1/1/2005
10115	ΚΟΙΝΟΤΙΚΗ ΑΠΟΘΗΚΗ Δ.Δ. ΠΟΤΙΔΑΝΕΙΑΣ	1/1/2000
10116	ΚΤΙΡΙΟ ΑΝΑΜΕΤΑΔΟΤΗ ΕΡΤ "ΚΟΝΤΥΛΗ ΡΑΧΗ" ΠΟΤΙΔΑΝΕΙΑ	1/1/2000
10205	ΚΟΙΝΟΤΙΚΑ ΑΠΟΧΩΡΗΤΗΡΙΑ Δ.Δ. ΠΥΡΓΟΥ (ΕΚΤΟΣ ΕΚΜ/ΣΗΣ)	1/1/2000
10524	ΚΟΙΝΟΤΙΚΑ ΑΠΟΧΩΡΗΤΗΡΙΑ ΤΡΙΚΟΡΦΟΥ (ΕΚΤΟΣ ΕΚΜ/ΣΗΣ)	1/1/2000
9908	ΛΙΜΝΗ ΠΑΡΑΘΑΛΑΣΣΟΥ Δ.Δ. ΜΟΝΑΣΤΗΡΑΚΙΟΥ	1/1/2000

ΛΙΣΤΑ ΜΗΤΡΩΟΥ ΠΑΓΙΩΝ (ΚΤΙΡΙΑ) ΠΡΩΗΝ ΔΗΜΟΥ ΕΥΠΑΛΙΟΥ

ΚΩΔΙΚΟΣ	ΟΝΟΜΑΤΟΛΟΓΙΑ ΠΑΓΙΟΥ	ΗΜ. ΚΤΗΣΗΣ
1000	ΔΗΜΑΡΧΕΙΑΚΟ ΜΕΓΑΡΟ	9/12/2009
1001	ΚΟΙΝΟΤΙΚΟ ΚΤΙΡΙΟ Δ.Δ. ΔΡΟΣΑΤΟΥ (ΟΙΚΙΣΜΟΣ ΠΕΥΚΑΚΙΟΥ	1/1/1992
1003 31/12/1978	ΚΟΙΝΟΤΙΚΟ ΚΑΤΑΣΤΗΜΑ-Κ.Ε.Π.- ΠΝΕΥΜΑΤΙΚΟ ΚΕΝΤΡΟ ΕΥΠΑΛΙΟΥ	
1004	ΑΓΡΟΤΙΚΟ ΙΑΤΡΕΙΟ Δ.Δ. ΕΥΠΑΛΙΟΥ	31/12/1977
1005	ΚΟΙΝΟΤΙΚΑ ΣΦΑΓΕΙΑ Δ.Δ.ΕΥΠΑΛΙΟΥ	21/5/1980
1006	ΛΑΟΓΡΑΦΙΚΟ ΜΟΥΣΕΙΟ Δ.Δ. ΕΥΠΑΛΙΟΥ	31/12/1995
1007	ΔΗΜΟΤΙΚΟ ΣΧΟΛΕΙΟ Δ.Δ. ΕΥΠΑΛΙΟΥ	1/1/2000
1009	ΓΥΜΝΑΣΙΟ - ΛΥΚΕΙΟ Δ.Δ. ΕΥΠΑΛΙΟΥ	1/1/2000
1010	ΠΡΩΗΝ ΚΟΙΝΟΤΙΚΟ ΚΑΤΑΣΤΗΜΑ Δ.Δ. ΚΑΜΠΟΥ	31/12/1979
1012	ΠΡΩΗΝ ΚΟΙΝΟΤΙΚΟ ΚΑΤΑΣΤΗΜΑ Δ.Δ. ΚΑΣΤΡΑΚΙΟΥ	31/12/1963
1013	ΚΤΙΡΙΟ ΠΟΛΛΑΠΛΩΝ ΧΡΗΣΕΩΝ Δ.Δ. ΚΑΣΤΡΑΚΙΟΥ	31/12/1995
1014	ΔΗΜΟΤΙΚΟ ΣΧΟΛΕΙΟ Δ.Δ. ΚΑΣΤΡΑΚΙΟΥ	1/1/2000
1015	ΑΠΟΘΗΚΗ Δ.Δ. ΚΑΣΤΡΑΚΙΟΥ (ΠΑΝΩ ΑΠΟ ΔΕΞΑΜΕΝΗ ΥΔΡ/ΣΗΣ	31/12/1994
1016	ΠΡΩΗΝ ΚΟΙΝΟΤΙΚΟ ΚΑΤΑΣΤΗΜΑ Δ.Δ. ΚΛΗΜΑΤΟΣ	31/12/1967
1017	Ι. ΝΑΟΣ ΑΝΑΛΗΨΕΩΣ ΤΟΥ ΣΩΤΗΡΟΣ ΕΝΤΟΣ ΜΑΥΣΩΛΕΙΟΥ	31/12/1972
1018	ΑΙΘΟΥΣΑ ΠΟΛΛΑΠΛΩΝ ΧΡΗΣΕΩΝ ΟΙΚΙΣΜΟΥ ΠΗΓΗΣ Δ.Δ. ΚΛΗΜ	31/12/1992
1021	ΠΡΩΗΝ ΚΟΙΝΟΤΙΚΟ ΚΑΤΑΣΤΗΜΑ Δ.Δ. ΜΑΛΑΜΑΤΩΝ	31/12/1968
1022	ΑΓΡΟΤΙΚΟ ΙΑΤΡΕΙΟ Δ.Δ. ΜΑΛΑΜΑΤΩΝ	31/12/1980
1023	ΔΗΜΟΤΙΚΟ ΣΧΟΛΕΙΟ Δ.Δ. ΜΑΛΑΜΑΤΩΝ	1/1/2000
1024	ΠΡΩΗΝ ΚΟΙΝΟΤΙΚΟ ΚΑΤΑΣΤΗΜΑ Δ.Δ. ΜΑΝΑΓΟΥΛΗΣ	31/12/1983
1025	ΔΗΜΟΤΙΚΟ ΣΧΟΛΕΙΟ Δ.Δ. ΜΑΝΑΓΟΥΛΗΣ	1/1/2000
1026	ΠΡΩΗΝ ΚΟΙΝΟΤΙΚΟ ΚΑΤΑΣΤΗΜΑ Δ.Δ. ΜΑΡΑΘΙΑ	31/12/1966
1027	ΚΛΗΡΟΔΟΤΗΜΑ ΓΚΑΝΙΑΤΣΟΥ Δ.Δ. ΜΑΡΑΘΙΑ	13/5/1985
1028	ΔΗΜΟΤΙΚΟ ΣΧΟΛΕΙΟ Δ.Δ. ΜΑΡΑΘΙΑ	1/1/2000
1029	ΠΡΩΗΝ ΚΟΙΝΟΤΙΚΟ ΚΑΤΑΣΤΗΜΑ Δ.Δ. ΜΟΝ/ΚΙΟΥ	22/6/1954
1030	ΠΑΡΑΔΟΣΙΑΚΟ ΚΑΦΕΝΕΙΟ Δ.Δ. ΜΟΝ/ΚΙΟΥ	31/12/1980
1031	ΔΗΜΟΤΙΚΟ ΣΧΟΛΕΙΟ Δ.Δ. ΜΟΝ/ΚΙΟΥ	1/1/2000
1032	ΠΡΩΗΝ ΚΟΙΝΟΤΙΚΟ ΚΑΤΑΣΤΗΜΑ Δ.Δ. ΠΥΡΓΟΥ	31/12/1961
1035	ΔΗΜΟΤΙΚΟ ΣΧΟΛΕΙΟ- ΠΡΩΗΝ ΚΟΙΝΟΤΙΚΟ ΚΑΤΑΣΤΗΜΑ - ΑΓΡΟ	1/1/2000
1037	ΠΡΩΗΝ ΚΟΙΝΟΤΙΚΟ ΚΑΤΑΣΤΗΜΑ Δ.Δ. ΣΕΡΓΟΥΛΑΣ	31/12/1968
1039	ΔΗΜΟΤΙΚΟ ΣΧΟΛΕΙΟ ΟΙΚΙΣΜΟΥ ΠΑΡΑΛΙΑΣ ΣΕΡΓΟΥΛΑΣ Δ.Δ.	1/1/2000
1040	ΠΡΩΗΝ ΚΟΙΝΟΤΙΚΟ ΚΑΤΑΣΤΗΜΑ - ΠΝ/ΜΑΤΙΚΟ Κ/ΡΟ ΤΕΙΧΙΟΥ	31/12/1984
1041	ΠΡΩΗΝ Δ. ΣΧΟΛΕΙΟ- ΝΥΝ ΛΑΟΓΡΑΦΙΚΟ ΜΟΥΣΕΙΟ ΤΕΙΧΙΟΥ	1/1/1966
1042	ΠΡΩΗΝ ΚΟΙΝΟΤΙΚΟ ΚΑΤΑΣΤΗΜΑ Δ.Δ. ΤΡΙΚΟΡΦΟΥ	31/12/1967
1043	ΚΟΙΝΟΤΙΚΟΣ ΞΕΝΩΝΑΣ Δ.Δ. ΤΡΙΚΟΡΦΟΥ	23/5/1997
1045	ΑΓΡΟΤΙΚΟ ΙΑΤΡΕΙΟ Δ.Δ. ΤΡΙΚΟΡΦΟΥ	31/12/1968
1046	ΠΡΩΗΝ ΚΟΙΝΟΤΙΚΟ ΚΑΤΑΣΤΗΜΑ Δ.Δ. ΦΙΛΟΘΕΗΣ	31/12/1954
1048	ΚΤΙΡΙΟ ΜΗΧ/ΤΩΝ ΟΤΕ -ΑΠΟΘΗΚΗ Δ.Δ. ΦΙΛΟΘΕΗΣ	31/12/1998
1051	ΑΠΟΘΗΚΗ ΔΔ ΦΙΛΟΘΕΗΣ	19/10/2005
1502	ΚΟΙΝΟΤΙΚΟ ΓΥΜΝΑΣΤΗΡΙΟ-Γ.ΠΟΔΟΣΦΑΙΡΟΥ ΟΙΚ. ΕΥΠΑΛΙΟΥ	31/12/1988

1.1.2 Γενικά στοιχεία Δήμου Δωρίδος

Ο Δήμος Δωρίδος αποτελεί μια ενιαία γεωγραφική ενότητα στον Νομό (Περιφερειακή Ενότητα) Φωκίδας, ο οποίος δημιουργήθηκε με την συνένωση των Καποδιστριακών Δήμων Βαρδουσίων, Ευπαλίου, Λιδωρικίου και Τολοφώνας και ο οποίος παρουσιάζει τα εξής κύρια περιγραφικά χαρακτηριστικά:

- αποτελείται από 55 τοπικές κοινότητες
- το 88% των τοπικών κοινοτήτων (46 εκ των 55) έχουν πληθυσμό έως 499 κατοίκους
- το 12% των τοπικών κοινοτήτων (9 εκ των 55) έχουν πληθυσμό περισσότερο από 500 κατοίκους
- καμία τοπική κοινότητα δεν έχει πληθυσμό άνω των 900 κατοίκων
- το 80% των τοπικών κοινοτήτων χαρακτηρίζονται ως ορεινές και το 12,7% ως ημιορεινές (Οδηγία 75/268/ΕΟΚ)
- η έκταση του Δήμου ανέρχεται σε 1002 km²
- οι ορεινές εκτάσεις ανέρχονται σε 89,1% και οι ημιορεινές σε 8,3%
- ο Δήμος αποτελεί το 6,43% της έκτασης της Περιφέρειας Στερεάς Ελλάδας

Σύμφωνα με την απογραφή του 2011, ο μόνιμος πληθυσμός του Δήμου ανέρχεται σε 13.627 άτομα, σημειώνοντας σημαντική αύξηση σε σχέση με το 2001 της τάξης των 2.753 κατοίκων (ποσοστό αύξησης 25,31%). Η ποσοστιαία αύξηση της δεκαετίας 2001 – 2011 του πληθυσμού του Δήμου είναι μεγαλύτερη από την αντίστοιχη αύξηση της Περιφέρειας Στερεάς Ελλάδας (-1,93%), του Νομού Φωκίδας (6,54%) και της χώρας (-1,09%).

Τα άτομα κατανέμονται ανά δημοτική ενότητα ως ακολούθως:

- δημοτική ενότητα Ευπαλίου: 6.086 άτομα
- δημοτική ενότητα Βαρδουσίων: 1.391 άτομα
- δημοτική ενότητα Λιδωρικίου: 3.388 άτομα
- δημοτική ενότητα Τολοφώνος: 2.762 άτομα

Η πληθυσμιακή πυκνότητα του Δήμου είναι **13,60 κάτοικοι/km²** (2011), ενώ της Περιφερειακής Ενότητας Φωκίδας είναι 19,03 κάτοικοι/km² και της Περιφέρειας Στερεάς Ελλάδας 35,20 κάτοικοι/km².

Όσον αφορά την ηλικιακή διάρθρωση του πληθυσμού:

- τα άτομα ηλικίας 0-9 ετών αποτελούν το 6,20% του συνολικού πληθυσμού του Δήμου
- τα άτομα ηλικίας 10-59 ετών αποτελούν το 52,63% του συνολικού πληθυσμού του Δήμου
- τα άτομα ηλικίας 60+ ετών αποτελούν το 41,17% του συνολικού πληθυσμού του Δήμου
- το μεγαλύτερο ποσοστό ηλικίας ατόμων 0-9 ετών συναντάται στη δημοτική ενότητα Τολοφώνος και ανέρχεται στο 8% του πληθυσμού της
- το μεγαλύτερο ποσοστό ηλικίας ατόμων 10-59 ετών συναντάται στις δημοτικές ενότητες Τολοφώνος και Ευπαλίου και ανέρχεται στο 55% του πληθυσμού της
- το μεγαλύτερο ποσοστό ηλικίας 60+ ετών συναντάται στη δημοτική ενότητα Βαρδουσίων και ανέρχεται στο 66%

Ο πληθυσμός του Δήμου αυξήθηκε τη δεκαετία 2001-2011 και παράλληλα παρατηρήθηκε μείωση του αριθμού των ατόμων ηλικίας 0-19 ετών και ταυτόχρονη αύξηση των ατόμων ηλικίας 60+ ετών. Το συγκεκριμένο στοιχείο δηλώνει ότι οι γεννήσεις στο Δήμο μειώθηκαν σημαντικά και δεν υπάρχει ουσιαστική ανανέωση στην ηλικιακή σύνθεση του πληθυσμού της περιοχής.

Επιπλέον, από τους δείκτες γήρανσης, εξάρτησης και αντικατάστασης επιβεβαιώνεται η αρνητική ηλικιακή διάρθρωση του πληθυσμού του Δήμου:

- σε 100 άτομα ηλικίας 0-19 ετών αντιστοιχούν 307,90 άτομα ηλικίας 60+. Ο Δείκτης Γήρανσης ανά δημοτική ενότητα ανέρχεται σε 238,48% άτομα για την δημοτική ενότητα Τολοφώνας, σε 253,97% άτομα για τη δημοτική ενότητα Ευπαλίου, σε 327,30% άτομα για την ενότητα Λιδωρικίου και σε 1400,00% άτομα για τη δημοτική ενότητα Βαρδουσίων
- σε 100 άτομα ηλικίας 20-60 ετών αντιστοιχούν 119,97 άτομα ηλικίας 0-19 και 60+ ετών. Ο Δείκτης Εξάρτησης ανά δημοτική ενότητα ανέρχεται σε 168,67% άτομα για τη δημοτική ενότητα Τολοφώνας, σε 154,26% άτομα για τη δημοτική ενότητα Ευπαλίου, σε 426,72% άτομα για τη δημοτική ενότητα Βαρδουσίων και σε 134,32% άτομα για τη δημοτική ενότητα Λιδωρικίου

- σε 100 άτομα ηλικίας 50-59 ετών αντιστοιχούν 106,86 άτομα ηλικίας 0-19 ετών. Ο Δείκτης Αντικατάστασης ανά δημοτική ενότητα ανέρχεται σε 83,58% άτομα για τη δημοτική ενότητα Τολοφώνας, σε 126,99% άτομα για την δημοτική ενότητα Ευπαλίου, σε 104,95% άτομα για τη δημοτική ενότητα Λιδωρικίου και σε 39,05% άτομα για την δημοτική ενότητα Βαρδουσιών.

Όλοι οι προαναφερόμενοι δημογραφικοί δείκτες είναι αρνητικοί για τον Δήμο Δωρίδος, αλλά και για κάθε δημοτική ενότητα ξεχωριστά. Όσον αφορά τους δημογραφικούς δείκτες στην «εσωτερική γεωγραφική διάρθρωση» του Δήμου, η δημοτική ενότητα Τολοφώνας παρουσιάζει τους καλύτερους δείκτες και ακολουθούν κατά σειρά οι δημοτικές ενότητες Ευπαλίου, Λιδωρικίου και Βαρδουσιών. Σε κάθε περίπτωση, είναι εμφανής η προϊούσα γήρανση του πληθυσμού στις δημοτικές ενότητες Λιδωρικίου και Βαρδουσιών και η επαπειλούμενη ερήμωση αυτών των περιοχών στις επόμενες δυο – τρεις δεκαετίες. Όσον αφορά το εκπαιδευτικό επίπεδο του πληθυσμού του Δήμου, σύμφωνα με στοιχεία της ΕΛ.ΣΤΑΤ.:

- το 31,67% ή 4.150 άτομα είναι απόφοιτοι δημοτικού
- το 42,58% ή 5.579 άτομα είναι απόφοιτοι μέσης εκπαίδευσης
- το 10,36% ή 1.358 άτομα είναι απόφοιτοι τριτοβάθμιας εκπαίδευσης

Τα προαναφερόμενα στοιχεία υπολείπονται των αντίστοιχων στοιχείων σε επίπεδο χώρας.

Σχετικά με τη θέση στο επάγγελμα ο Δήμος Δωρίδος παρουσιάζει τα εξής δεδομένα:

- το 66,90% του οικονομικά ενεργού πλυθησμού είναι άνδρες και το 33,10% γυναίκες.
- Επίσης μείωση παρατηρείται κατά παρόμοιο ποσοστό 2% στα ποσοστά των ανδρών εργοδοτών με ποσοστό 72,77% σε σχέση με το 2001 που ήταν 75,3% ενώ αντίστοιχα παρατηρείται αύξηση 3% περίπου στις γυναίκες με ποσοστό 27,23% σε σχέση με το 24,7% που ήταν στην απογραφή του 2001. Το μεγαλύτερο ποσοστό εργοδοτών – αρρένων συναντάται στη δημοτική ενότητα Λιδωρικίου (77,02%) και ακολουθούν οι δημοτικές ενότητες Ευπαλίου (75%) και Τολοφώνας (73,8%). Η δημοτική ενότητα Βαρδουσιών παρουσιάζει το μεγαλύτερο ποσοστό εργοδοτών – θηλέων (42,5%)

- από τα μη αμειβόμενα μέλη νοικοκυριού το 76,23% είναι γυναίκες και το 23,77% άνδρες.

1.1.3 Γεωγραφική θέση και διοικητική δομή

Στον ακόλουθο χάρτη εμφανίζεται η γεωγραφική θέση του Δήμου στην ευρύτερη περιοχή:



Έδρα του Δήμου είναι το Λιδωρίκι, το οποίο απέχει από την Αθήνα 245 km. Διοικητικά ο Δήμος υπάγεται στην Περιφερειακή Ενότητα (Νομός) Φωκίδας, στην Περιφέρεια Στερεάς Ελλάδας και στην Αποκεντρωμένη Διοίκηση Θεσσαλίας – Στερεάς Ελλάδας. Το σπουδαιότερο διοικητικό κέντρο του Νομού Φωκίδας είναι η πόλη της Άμφισσας, ενώ σημαντικά αναπτυξιακά κέντρα είναι το Λιδωρίκι, το Ευπάλιο, η Ερατεινή, η Γλυφάδα, το Μοναστηράκι, το Γαλαξίδι, η Ιτέα και οι Δελφοί (το σπουδαιότερο τουριστικό κέντρο). Οι κάτοικοι του Δήμου εξυπηρετούνται διοικητικά και εμπορικά και από την πόλη της Ναυπάκτου, λόγω γειτνίασης με τις δημοτικές ενότητες Ευπαλίου και Βαρδουσίων και μικρής απόστασης από την δημοτική ενότητα Τολοφώνας. Η έδρα του Δήμου, το Λιδωρίκι, απέχει 59,8km από την Πάτρα, η οποία είναι η έδρα της Περιφέρειας Δυτικής Ελλάδας και 69km από την Λαμία, η οποία είναι η έδρα της Περιφέρειας Στερεάς Ελλάδας.

Η γεωγραφική θέση του Δήμου, σε σχέση με την υπόλοιπη Ελλάδα και τα μεγάλα αστικά κέντρα, κατατάσσεται στα πλεονεκτήματά του. Ο Δήμος Δωρίδος αποτελεί μέρος μιας ευρύτερης περιοχής, η οποία τα επόμενα χρόνια θα αποτελεί μια από τις ελκυστικότερες γεωγραφικές ενότητες, υπό την προϋπόθεση ότι θα ολοκληρωθούν τα μεγάλα δημόσια έργα υποδομών, καθώς:

- απέχει μικρή απόσταση από τη Γέφυρα «Χαρίλαος Τρικούπης», η οποία έχει κατασκευαστεί και λειτουργεί
- απέχει μικρή απόσταση από την Ιόνια οδό, η οποία θα συνδέσει την ευρύτερη περιοχή με ασφαλέστερο και ταχύτερο οδικό δίκτυο με μεγάλα αστικά κέντρα (π.χ. Ιωάννινα, Θεσσαλονίκη) και με τις βαλκανικές χώρες
- απέχει μικρή απόσταση από την ΠΑΘΕ, η οποία συνδέεται με τη Γέφυρα «Χαρίλαος Τρικούπης» και με την Ιόνια οδό και η οποία θα συνδέσει την ευρύτερη περιοχή με ασφαλέστερο και ταχύτερο οδικό δίκτυο με μεγάλα αστικά κέντρα (π.χ. Αθήνα, Καλαμάτα)
- απέχει μικρή απόσταση από το νέο λιμάνι των Πατρών, το οποίο ξεκίνησε τη λειτουργία του
- θα απέχει μικρή απόσταση από το νέο επιβατικό αεροδρόμιο Δυτικής Ελλάδας
- αναμένεται η βελτίωση του οδικού άξονα Λαμία – Ιτέα – Αντίρριο, η οποία συνδέει την περιοχή με την ανατολική Ελλάδα (Λαμία, Βόλος, Θεσσαλονίκη)

1.1.4 Φυσικό περιβάλλον

Στην περιοχή εμφανίζονται τρεις ζώνες βλάστησης με τις υποζώνες τους:

α) Ευμεσογειακή ζώνη βλάστησης (*Quercetalia ilicis*)/ Παραλικά, λοφώδης και ημιορεινή περιοχή (Θέρμο- και μέσο- μεσογειακός όροφος βλάστησης). Η ζώνη αυτή εμφανίζεται κατά μήκος των ακτών της Δυτικής, ΝΑ και Ανατολικής Ελλάδας. Το υψομετρικό εύρος της ζώνης αυτής ξεκινά από την επιφάνεια της θάλασσας και φτάνει τα 500-700m και μερικές φορές τα 1000m. Διακρίνεται σε δυο υποζώνες: Υποζώνη Oleo-Ceratonion, εμφανίζεται στις πλέον ξηρές και

θερμές περιοχές (250 – 550mm βροχής ετησίως και ξηροθερμική περίοδο 4-6 μήνες), χαρακτηρίζεται από φυτοκοινότητες χαρουπιάς, σχίνου και ελιάς (ζώνη της ελιάς και της χαρουπιάς). Υποζώνη *Quercion ilicis*, εμφανίζεται σε υγρότερες και βορειότερες περιοχές (600 -1000mm βροχής και ξηροθερμική περίοδο 2-4 μήνες), χαρακτηρίζεται από κοινότητες του πουρναριού, του φιλυκιού και της αριάς (ζώνη αριάς) που κατανέμονται γεωγραφικά στη Δυτική Ελλάδα, ΒΔ Ελλάδα – σε ασυνέχεια – από την επιφάνεια της θάλασσας μέχρι υψόμετρα 200-300m

- β) Παραμεσογειακή ζώνη βλάστησης (*Quercetalia Pubescentis – petraeae*)/ Λοφώδης υποορεινή (Υπέρ-μεσογειακός όροφος βλάστησης). Η ζώνη αυτή εμφανίζεται ως συνέχεια της προηγούμενης σε περιοχές με μεγαλύτερο υψόμετρο και προς το εσωτερικό της χώρας. Το κλίμα της ζώνης αυτής γίνεται βαθμιαία πιο ηπειρωτικό, οι χειμώνες δριμύτεροι με θερμοκρασίες που συχνά φτάνουν κάτω από 0°C και διάρκεια χιονιού για μερικές εβδομάδες, η ξηρή περίοδος παραμένει σαφώς καθορισμένη, αν και χρονικά περιορισμένη. Διακρίνονται δύο υποζώνες: Υποζώνη *Ostryo-Carpinion*, είναι μια μεταβατική ζώνη που μοιάζει φυσιογνωμικά με εκείνη των αείφυλλων, σκληρόφυλλων-πλατύφυλλων (*Quercion ilicis*). Υποζώνη *Quercion confertae*, η υποζώνη αυτή απαντάται στην Πελοπόννησο Στερεά Ελλάδα, Κεντρική και Βόρεια Ελλάδα σε συνέχεια της προηγούμενης (ξηροφυτική διαδοχή) ή αμέσως πάνω από την ευμεσογειακή βλάστηση (υγροφυτική διαδοχή).

Στη διαμόρφωση της ζώνης αυτής (Παραμεσογειακή) συμμετέχουν διάφορα είδη δρυός και κυρίως η πλατύφυλλη δρυς (*Quercus frainetto*), αλλά και άλλα είδη όπως η *Quercus pubescens* κλπ.

- γ) Ζώνη Δασών οξυάς – ελάτης και ορεινών παραμεσόγειων κωνοφόρων (*Quercetalia pubescentis, Fagetalia*) (Ορεινός-μεσογειακός όροφος βλάστησης). Η ζώνη αυτή σε αντίθεση με τα προηγούμενα ξηροθερμόβια δάση, χαρακτηρίζεται από την ψυχρή, υγρόφιλη, μεσευρωπαϊκή βλάστηση, το κλίμα της ζώνης αυτής είναι ορεινό μεσογειακό και προσέγγιση αυτό της Μεσευρώπης. Διακρίνονται δύο υποζώνες: Η υποζώνη *Abietion cephalonicae* και κυρίαρχο είδος το *Abies cephalonica*. Η υποζώνη *Fagion moesiaca*, με κυρίαρχα

είδη τα *Fagus sylvatica* (οξυά), *Abies x borisii- Regis* (υβριδογενή ελάτη) και *Pinus nigra*.

Κλιματολογικά στοιχεία: Η μέση ετήσια θερμοκρασία ανέρχεται σε περίπου 18,1°C στα παράκτια και πεδινά και φτάνει τους 11,7°C στα ορεινά. Το μέσο ετήσιο ύψος βροχής ξεκινά από 591,2 έως 931,2 mm περίπου στα παράκτια και πεδινά και φτάνει τα 1.087 mm στα ορεινά. Οι χιονοπτώσεις είναι ιδιαίτερα έντονες στα ορεινά. Η μέση ετήσια σχετική υγρασία κυμαίνεται από 67,35% στα παράκτια έως 64,1% στο εσωτερικό. Στα παράκτια το καλοκαίρι επικρατούν οι νοτιοδυτικοί άνεμοι και τον υπόλοιπο χρόνο οι βορειοανατολικοί. Στα ορεινά το καλοκαίρι επικρατούν οι βορειοανατολικοί και βόρειοι άνεμοι και τον υπόλοιπο χρόνο κυρίως οι βόρειοι.

Σεισμικότητα: Ο Νομός Φωκίδας και η ευρύτερη περιοχή του Κορινθιακού και Πατραϊκού Κόλπου βρίσκεται σε μια σεισμικά ενεργή περιοχή. Συγκεκριμένα, στον υποθαλάσσιο χώρο στα δυτικά του, υπάρχει τάφος λόγω σύγκρουσης της Αφρικανικής και της Ευρασιατικής λιθοσφαιρικής πλάκας, δημιουργώντας σεισμούς που πλήττουν συχνά την περιοχή με επίκεντρα γενικά στο χώρο αυτό. Λόγω αυτού του γεωλογικού φαινομένου έχουν δημιουργηθεί πλήθος ενεργών ρηγμάτων. Ο Νομός Φωκίδας βρέχεται από τον Κορινθιακό κόλπο όπου υπάρχουν δυο ενεργές, τεκτονικές τάφροι, με ενεργά ρήγματα τα οποία και επίσης θεωρούνται υπεύθυνα για σεισμούς μικρού έως ενδιάμεσου βάθους και μέτριων μεγεθών στην κλίμακα Richter. Η σεισμικότητα εμφανίζεται μειωμένη στα ορεινά του νομού.

Υδατικό δυναμικό της περιοχής: Ο Δήμος Δωρίδος εμπίπτει στο Υδατικό Διαμέρισμα της Στερεάς Ελλάδας και περιλαμβάνει την υδρολογική λεκάνη του Μόρνου ποταμού. Ο Ποταμός Μόρνος, πηγάζει από την νότια Οίτη σε υψόμετρο 700 m., δέχεται τις απορροές των Βαρδουσιών και της Γκιώνας και εκβάλλει στον Κορινθιακό κόλπο, ανατολικά της Ναυπάκτου, όπου σχηματίζει Δέλτα. Ο ποταμός Μόρνος αποτελεί φυσικό όριο της περιοχής με την Περιφερειακή Ενότητα

Αιτωλοακαρνανίας. Ο Δήμος Δωρίδας βρέχεται από τον Κορινθιακό κόλπο. Στον πίνακα 1 δίνονται τα υδρολογικά μεγέθη του Μόρνου ποταμού:

ΠΙΝΑΚΑΣ 1: ΣΥΝΟΛΙΚΑ ΥΔΡΟΛΟΓΙΚΑ ΜΕΓΕΘΗ ΤΟΥ ΜΟΡΝΟΥ ΠΟΤΑΜΟΥ

Ποταμός	Μήκος (km)	Λεκάνη απορροής (km ²)	Ύψος Μέσης Ετήσιας Βροχόπτωσης (mm)	Μέσος ετήσιος όγκος υετού (m ³)	Μέση ετήσια απορροή (m ³)
Μόρνος	70	1.180	1.000	1.180 x 10 ⁶	1.000 x 10 ⁶

Πηγή: ΥΠΕΧΩΔΕ και Οργανισμός Κτηματολογίου Χαρτογραφίσεων Ελλάδος (ΟΚΧΕ).

Προστατευόμενες περιοχές: Στον Δήμο συναντώνται 3 Βιότοποι NATURA 2000 και 2 Βιότοποι CORINE. Οι περιοχές NATURA αφορούν:

- Ζώνες Ειδικής Προστασίας - ΖΕΠ (Special Protection Areas – SPA) όπως ορίζονται από την Οδηγία 79/409/ΕΚ “Για τη διατήρηση των άγριων πτηνών”
- Τόπους Κοινοτικής Σημασίας – ΤΚΣ (Sites of Community Importance – SCI) όπως ορίζονται από την Οδηγία 92/43/ΕΚ “Για τη διατήρηση των φυσικών οικοτόπων, καθώς και της άγριας πανίδας και χλωρίδας”.

Οι προστατευόμενες περιοχές που περιλαμβάνονται, εξ ολοκλήρου ή τμήματά τους, στον Δήμο Δωρίδος είναι οι εξής:

- Όρη Βαρδούσια, με κωδικό GR2450001 Τόπος Κοινοτικής Σημασίας (SCI), συνολικής έκτασης 19373.53 ha.
- Όρη Βαρδούσια, με κωδικό GR2450008 Ζώνης Ειδικής Προστασίας (SPA), συνολικής έκτασης 24789.15 ha. Τα είδη χαρακτηρισμού της συγκεκριμένης Ζώνης Ειδικής Προστασίας είναι τα *Aquila chrysaetos* και *Emberiza hortulata*
- Παραλιακή ζώνη από Ναύπακτο έως Ιτέα, με κωδικό GR2450004 Τόπος Κοινοτικής Σημασίας (SCI), συνολικής έκτασης 10618.68 ha

Οι βιότοποι CORINE είναι:

A. A00010051 Βιότοπος CORINE Βαρδούσια όρη. Ελαφρώς τραχύ βουνό, γυμνό πάνω από τα 1500 m, χωρίζεται από τη Γκιάνα με την απότομη κοιλιά του Μόρνου. Στην περιοχή συναντώνται βοσκοτόπια σε μεγάλα υψόμετρα, ενδιάμεσες

πλαγιές καλυμμένες με δάση από *Abies cephalonica* (Κεφαλληνιακή ελάτη), μεγάλες ρεματιές και γυμνοί βράχοι, σχηματίζοντας έναν μεγάλο ορεινό όγκο μαζί με τα βουνά Οίτη, Γκιώνα και Παρνασσός. Η περιοχή είναι σημαντική για μεγάλα αρπακτικά πτηνά και τρυποκάρυδους, ενώ αποτελεί την πιο νότια παρουσία των *Canis lupus* (Λύκοι) και πιθανώς *Lynx lynx* (Λύγκας). Επίσης, σημαντική είναι η χλωρίδα της περιοχής.

B. A00200048 Βιότοπος CORINE ορη Όρη Γκιώνα, Οίτη και Βαρδούσια. Πολύ μεγάλο σύμπλεγμα απότομων βουνών που καλύπτονται στο μεγαλύτερο μέρος με δάση από έλατα και είναι γυμνά πάνω από τα 1900 m. Απειλές για την περιοχή και τον βιότοπο αποτελούν η επιφανειακή εξόρυξη, η επέκταση του οδικού δικτύου και το παράνομο κυνήγι. Επίσης, παρατηρείται μεγάλη καταπάτηση από την επιφανειακή εξόρυξη βωξίτη.

Επιπλέον, στον Δήμο συναντώνται τέσσερα (4) τοπία ιδιαίτερου φυσικού κάλλους, και συγκεκριμένα:

- η Νησίδα Δριμνιά Δωρίδος
- η Νησίδα Πρασούδι Δωρίδος
- η Νήσος Τριζόνια Δωρίδος
- η Χερσόνησος Κόκκινο Μοναστηρακίου

Υπαρκτές εν δυνάμει απειλές στο περιβάλλον:

- Πυρκαγιές: Λόγω της συνεχόμενης βλάστησης, ο κίνδυνος πυρκαγιάς είναι δεδομένος, μέτριος μεν για χρονιές με κανονικά κατακρημνίσματα και μέτριες θερμοκρασίες, ιδιαίτερα υψηλός όμως για ξηρά έτη, όπως τα τελευταία. Ο κίνδυνος πυρκαγιών ενισχύεται και από την αλλαγή του κλίματος, η οποία συντελείτε σε όλο τον πλανήτη
- Κατολισθήσεις – Γεωλογικά φαινόμενα: Είναι χαρακτηριστική η παρουσία κατολισθητικών φαινομένων, που οφείλονται κυρίως στην γεωλογική δομή της περιοχής, στις κλιματικές και υδρολογικές συνθήκες που επικρατούν σε αυτή, στο τοπογραφικό ανάγλυφο, στους σεισμούς καθώς επίσης και στις ανθρώπινες δραστηριότητες και επεμβάσεις

- Φαινόμενα ξήρανσης μεμονωμένων δένδρων ελάτης σε μεγαλύτερο ποσοστό απ' το συνηθισμένο που αποδίδεται σε δευτερογενή προσβολή εντόμων και μυκήτων
- Ρύπανση των υδάτινων αποδεκτών από φυτοφάρμακα – λιπάσματα και βιομηχανικά λύματα
- Λαθροθηρία
- Αυθαίρετη δόμηση
- Η ανεξέλεγκτη απόρριψη σκουπιδιών λόγω του οριστικού κλεισίματος των παράνομων χωματερών και η έλλειψη Χώρου Υγιεινής Ταφής Αδρανών Υλικών.

Ιδιαίτερη αναφορά απειλών στο περιβάλλον γίνεται για τις περιοχές NATURA και συγκεκριμένα:

- Τα παρόχθια δάση υποβαθμίζονται από τη διαρκή τους ξύλευση
- Λατομεία, αποθέσεις σκουπιδιών και βιοτεχνικές εγκαταστάσεις είναι οι κύριοι κίνδυνοι για τις προστατευόμενες περιοχές
- Η εντατική υλοτομία παλαιότερων χρόνων και η αλόγιστη βόσκηση ανέστειλε εξ' ολοκλήρου τη φυσική αναγέννηση των δασών, που είναι υπό καθεστώς προστασίας, με συνέπεια καμία ή ελάχιστη αναγέννηση.

Συμπεράσματα – προοπτικές

Ιδιαίτερης περιβαλλοντικής και αισθητικής αξίας χαρακτηρίζεται το φυσικό περιβάλλον του Δήμου Δωρίδας και ήδη προστατεύεται από την ελληνική και διεθνή νομοθεσία. Η αρμονική συνύπαρξη των μοναδικών οικοσυστημάτων (ποτάμια, λίμνες, πεδιάδες-κάμποι, δασικά συμπλέγματα, βουνά, φαράγγια) και του πλούσιου πολιτιστικού περιβάλλοντος, αποτελούν το κύριο συγκριτικό πλεονέκτημα του Δήμου Δωρίδας. Παρέχουν τεράστιες ευκαιρίες αξιοποίησης της περιοχής, καθώς στο μεγαλύτερο ποσοστό τους είναι σχεδόν ανέγγιχτοι και χρειάζονται σημαντικές παρεμβάσεις για την περαιτέρω ανάδειξη και αξιοποίησή τους. Επιπλέον, το κλίμα της περιοχής, ως βασικό πλεονέκτημα της, συντελεί στην

διαμόρφωση μιας περιοχής με μεγάλη τουριστική αξία και συνδράμει στην παραγωγή των ποιοτικών αγροτικών προϊόντων της περιοχής.

Στην αντίπερα όχθη των ευκαιριών θα πρέπει να επισημανθούν και οι σημαντικές απειλές για την περιοχή, όπου, λαμβάνοντας υπόψη πάντα την περιβαλλοντική σημασία και υπόβαθρο της περιοχής, θα πρέπει να δοθεί ιδιαίτερη σημασία και έμφαση στη συνεχή παρακολούθηση και προστασία αυτής, όχι μόνο λόγω ευαισθησίας των προστατευόμενων ιδιαίτερα περιοχών σε ενδεχόμενες πηγές ρύπανσης, αλλά και λόγω της μη ύπαρξης πολλές φορές, πλήρους και ολοκληρωμένης προσπάθειας προστασίας τους.

Επιπλέον, απαιτείται ενημέρωση και περιβαλλοντική ευαισθητοποίηση (και όχι μόνο στους κατοίκους του Δήμου) σε σχετικά θέματα προστασίας του περιβάλλοντος, γεγονός που καθιστά την ανάγκη παρεμφερών δράσεων επιτακτική, πάντα με γνώμονα την περιβαλλοντικά σημαντική περιοχή, αλλά και τους στόχους μια γενικότερης αειφορικής ανάπτυξης της περιοχής. Επιπλέον, είναι ανάγκη λήψης μέτρων πολιτικής προστασίας, ώστε η σεισμικότητα της περιοχής να μην επιφέρει αρνητικές συνέπειες στην οικονομική και κοινωνική ζωή των κατοίκων.

1.1.5 Οικονομικά στοιχεία περιοχής Δήμου Δωρίδος

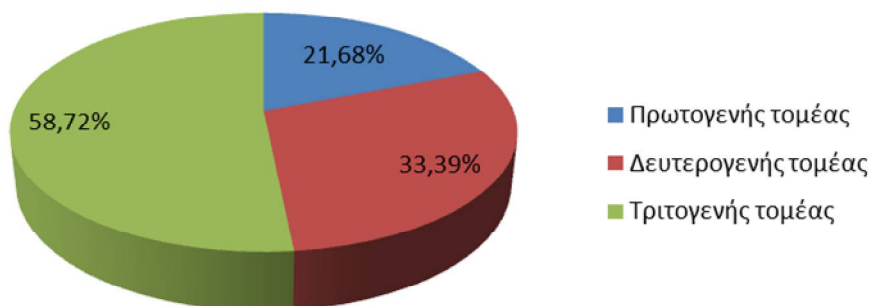
1.1.5.1 Γενικά οικονομικά χαρακτηριστικά πληθυσμού

Στο γράφημα 1 δίνονται στοιχεία απασχολούμενων κατά τομέα οικονομικής δραστηριότητας (Πρωτογενής, Δευτερογενής, Τριτογενής) στο σύνολο του απασχολούμενου πληθυσμού του Δήμου Δωρίδος:

- το 58,72% απασχολείται στον τριτογενή τομέα
- το 21,68% απασχολείται στον πρωτογενή τομέα
- το 33,39 % απασχολείται στον δευτερογενή τομέα

Γράφημα 1: Απασχολούμενοι ανά κλάδο οικονομικής δραστηριότητας

ΑΠΑΣΧΟΛΟΥΜΕΝΟΙ ΑΝΑ ΚΛΑΔΟ ΟΙΚΟΝΟΜΙΚΗΣ ΔΡΑΣΤΗΡΙΟΤΗΤΑΣ



Πηγή: ΕΛ.ΣΤΑΤ.

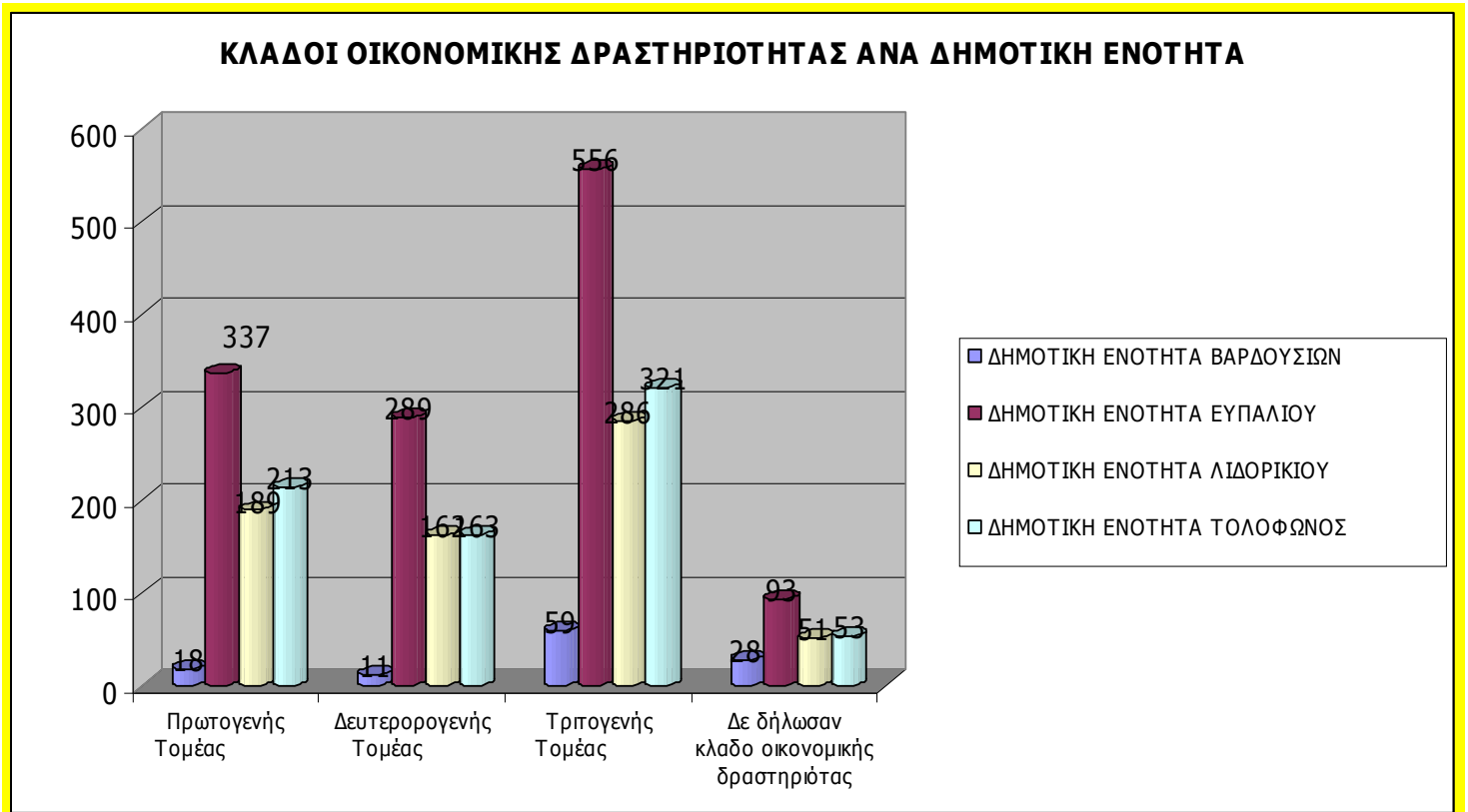
Ανά δημοτική ενότητα προκύπτουν τα ακόλουθα στοιχεία (2001):

- οι απασχολούμενοι στη δημοτική ενότητα Βαρδουσίων ανέρχονται μόλις σε 116, τη στιγμή που ο οικονομικά μη ενεργός πληθυσμός ανέρχεται σε 618 άτομα. Το 15,5% των απασχολούμενων δραστηριοποιείται στον πρωτογενή τομέα, το 9,5% στον δευτερογενή τομέα και το 50,8% στον τριτογενή τομέα, ενώ το 24,1% δεν δήλωσε τομέα δραστηριότητας
- οι απασχολούμενοι στη δημοτική ενότητα Ευπαλίου ανέρχονται σε 1.275 άτομα (οικονομικά μη ενεργός πληθυσμός = 3.000 άτομα), με το 26,4% να δραστηριοποιείται στον πρωτογενή τομέα, το 22,7% στον δευτερογενή τομέα και το 43,61% στον τριτογενή τομέα. Τα άτομα που δεν δήλωσαν κλάδο οικονομικής δραστηριότητας ανέρχονται σε 7,3%
- οι απασχολούμενοι στη δημοτική ενότητα Λιδωρικίου ανέρχονται σε 688 άτομα (οικονομικά μη ενεργός πληθυσμός = 1.754 άτομα), με το 27,5% να δραστηριοποιείται στον πρωτογενή τομέα, το 23,5% στον δευτερογενή τομέα και το 41,6% στον τριτογενή τομέα. Τα άτομα που δεν δήλωσαν κλάδο οικονομικής δραστηριότητας ανέρχονται σε 7,4%
- οι απασχολούμενοι στη δημοτική ενότητα Τολοφώνας ανέρχονται σε 750 άτομα (οικονομικά μη ενεργός πληθυσμός = 1.454 άτομα), με το 28,4% να δραστηριοποιείται στον πρωτογενή τομέα, το 21,7% στον δευτερογενή

τομέα και το 42,8% στον τριτογενή τομέα. Τα άτομα που δεν δήλωσαν κλάδο οικονομικής δραστηριότητας ανέρχονται σε 7,1%.

Στο γράφημα 2 αποτυπώνεται ανά δημοτική ενότητα η συμμετοχή των απασχολούμενων σε κάθε τομέα(2001):

Γράφημα 2: Κλάδοι οικονομικής δραστηριότητας ανά δημοτική ενότητα



Πηγή: ΕΛ.ΣΤΑΤ.

Όσον αφορά την ανεργία αυτή ανέρχεται στο 13,6% σε επίπεδο Δήμου, ενώ ανά δημοτική ενότητα προκύπτουν τα κάτωθι ποσοστά ανεργίας:

- 15,94% για τη δημοτική ενότητα Βαρδουσίων
- 15,00% για τη δημοτική ενότητα Ευπαλίου
- 11,11% για τη δημοτική ενότητα Λιδωρικίου
- 12,99% για τη δημοτική ενότητα Τολοφώνας

Τα προαναφερόμενα ποσοστά ανεργίας ανά δημοτική ενότητα ή Δήμο είναι κατά βάση ίσα ή μεγαλύτερα από τα αντίστοιχα στοιχεία της Περιφερειακής Ενότητας Φωκίδας (12,9%), της Περιφέρειας Στερεάς Ελλάδας (11%) και της χώρας (11,1%).

1.1.5.2 Πρωτογενής τομέας

Η απασχόληση στον πρωτογενή τομέα του Δήμου Δωρίδος αντιστοιχεί στο 21,68 % των απασχολούμενων. Κύριες δραστηριότητες του πρωτογενή τομέα είναι η γεωργία και η κτηνοτροφία. Η γεωργία ως δραστηριότητα στην πιο εντατική της μορφή εφαρμόζεται στα πεδινά τμήματα της δημοτικής ενότητας Ευπαλίου και συγκεκριμένα στον κάμπο του Μόρνου. Πρόκειται για την εύφορη πεδιάδα που σχηματίζεται στις εκβολές του Μόρνου ποταμού, η οποία πρόσφατα έχει ενταχθεί και σε πρόγραμμα αναδασμού.

Η κτηνοτροφία ως δραστηριότητα εντατικά εφαρμόζεται στα ορεινότερα διαμερίσματα των δημοτικών ενοτήτων και κυρίως στην δημοτική ενότητα Λιδορικού. Η κτηνοτροφική δραστηριότητα στην δημοτική ενότητα Βαρδουσιών είναι σχετικά περιορισμένη, κάτι που οφείλεται και στην πληθυσμιακή αποδυνάμωση της περιοχής.

Ωστόσο, ο πρωτογενής τομέας χαρακτηρίζεται από χαμηλή ανταγωνιστικότητα λόγω υψηλού κόστους παραγωγής και λόγω δυσκολιών στην διακίνηση και εμπορία των αγροτικών προϊόντων.

Το μεγαλύτερο μέρος των αγροτικών εκμεταλλεύσεων του Δήμου είναι αμιγώς γεωργικές εκμεταλλεύσεις σε ποσοστό 63% και μέσο μέγεθος γεωργικής εκμετάλλευσης τα 16,8 στρέμματα. Αντίστοιχα οι αμιγώς κτηνοτροφικές εκμεταλλεύσεις κατέχουν μόνο το 4% των εκμεταλλεύσεων, ενώ το 33% των αγροτικών εκμεταλλεύσεων είναι μικτές (γεωργικές και κτηνοτροφικές). Ουσιαστικά αποτυπώνεται ο χαρακτήρας του γεωργοκτηνοτροφικού τομέα του Δήμου. Το μεγαλύτερο μέρος των γεωργικών εκμεταλλεύσεων συγκεντρώνεται όπως ήδη αναφέρθηκε στη δημοτική ενότητα Ευπαλίου (πεδιάδα του Μόρνου).

Επίσης, από τα στοιχεία της ΕΛ.ΣΤΑΤ.(2001) προκύπτει ότι το 47% των απασχολούμενων στον πρωτογενή τομέα είναι άτομα ηλικίας 50+ ετών, ενώ τα σχετικά ποσοστά για τον δευτερογενή και τον τριτογενή τομέα είναι 20,4% και 23,7% αντίστοιχα. Αυτό καταδεικνύει ότι στον αγροτικό τομέα απασχολούνται κατά κύριο λόγο ηλικιωμένα άτομα, γεγονός που δυσκολεύει την εισαγωγή νέων τεχνολογιών, τη ανάπτυξη νέων καλλιεργειών και την ανάληψη σύγχρονων πρωτοβουλιών για τη διάθεση των προϊόντων.

Γεωργία

Στον πίνακα 2 αποτυπώνεται ο αριθμός των γεωργικών εκμεταλλεύσεων, καθώς και η χρησιμοποιούμενη γεωργική έκταση αυτών (συνολικά και κατά είδος), σύμφωνα με την απογραφή της ΕΛ.ΣΤΑΤ.. Το μεγαλύτερο αριθμό εκμεταλλεύσεων αποτελούν οι δενδρώδεις καλλιέργειες, καταλαμβάνοντας συνολικά για το Δήμο 20.453,3 στρέμματα και ακολουθούν οι ετήσιες καλλιέργειες με 10.335, 9 στρέμματα.

Επιπλέον, στον πίνακα 3 καταγράφεται κατά είδος η καλλιεργούμενη έκταση στο Δήμο για τα έτη 2003 – 2007, σύμφωνα με τις απογραφές γεωργίας της ΕΛ.ΣΤΑΤ., με την μεγαλύτερη καλλιεργούμενη έκταση στο Δήμο για το πιο πρόσφατο έτος (2007) να την καταλαμβάνουν τα ελαιόδενδρα και να ακολουθούν τα κτηνοτροφικά φυτά και τα σιτηρά για καρπό. Επίσης, σημαντική είναι καλλιέργεια του καλαμποκιού, η οποία γίνεται στην πεδιάδα του Μόρνου, χωρίς να υπάρχουν δεδομένα για το 2007.

ΠΙΝΑΚΑΣ 2: ΕΚΤΑΣΕΙΣ ΚΑΤΑ ΕΙΔΟΣ ΚΑΛΛΙΕΡΓΕΙΑΣ (ΑΠΟΓΡΑΦΗ ΕΛ.ΣΤΑΤ. 2001)

ΣΥΝΟΛΟ ΕΛΛΑΔΑΣ, ΔΙΑΜΕΡΙΣΜΑ ΤΑ, ΝΟΜΟΙ, ΕΠΑΡΧΙΕΣ, ΔΗΜΟΙ ΚΑΙ ΚΟΙΝΟΤΗΤΕΣ	ΕΚΜΕΤΑΛ ΛΕΥΣΕΙΣ	ΧΡΗΣΙΜΟΠΟΙΟΥ ΜΕΝΗ ΓΕΩΡΓΙΚΗ ΕΚΤΑΣΗ	ΕΚΤΑΣΕΙΣ ΚΑΤΑ ΕΙΔΟΣ ΚΑΛΛΙΕΡΓΕΙΑΣ (εκτάσεις σε στρέμματα)													
	ΣΥΝΟΛΟ		ΕΤΗΣΙΕΣ ΚΑΛΛΙΕΡΓΕΙΕΣ		ΔΕΝΔΡΩΔΕΙΣ ΚΑΛΛΙΕΡΓΕΙΕΣ		ΑΜΠΕΛΙΑ ΚΑΙ ΣΤΑΦΙΔΑΜΠΕΛΑ		ΜΟΝΙΜΑ ΛΙΒΑΔΙΑ ΚΑΙ ΒΟΣΚΟΤΟΠΟ Ι	ΛΟΙΠΕΣ ΕΚΤΑΣΕΙΣ						
			ΕΚΜΕΤ.	ΕΚΤΑΣΕΙΣ	ΕΚΜΕΤ.	ΕΚΤΑΣΕΙΣ	ΕΚΜΕΤ.	ΕΚΤΑΣΕΙΣ	ΕΚΤΑΣΕΙΣ	ΕΚΤΑΣΕΙΣ	ΑΓΡΑΝΑΓΓΥ ΣΕΙΣ		ΟΙΚΟΓΕΝΕΙΑΚΟΙ ΛΑΧΑΝΟΚΗΠΟΙ		ΦΥΤΩΡΙΑ ΚΑΡΠΟΦΟΡΩΝ ΔΕΝΔΡΩΝ ΆΛΛΕΣ ΠΟΛΥΕΤΕΙΣ ΦΥΤΕΙΕΣ	
											ΕΚΜΕΤ.	ΕΚΤΑΣΕΙΣ	ΕΚΜΕΤ.	ΕΚΤΑΣΕΙΣ	ΕΚΜΕΤ.	ΕΚΤΑΣΕΙΣ
ΣΥΝΟΛΟ ΧΩΡΑΣ	817.059	35.831.852,7	405.034,0	18.716.072,8	564.882,0	9.030.853,0	171.271,0	975.705,1	6052788,2	938650,1	204015	108166,9	1340	9616,6		
ΣΤΕΡΕΑ ΕΛΛΑΔΑ	79.762	3.506.375,4	39706	1.910.460,0	64.341,0	928.762,5	15.969,0	62.173,9	475268,3	119300,4	13959	9009,2	132	1401,1		
ΠΕΡΙΦΕΡΕΙ ΑΚΗ ΕΝΟΤΗΤΑ ΦΩΚΙΔΑΣ	7.299	177.832,1	1.815,0	32.454,9	6.356,0	69.949,5	1.301,0	2.295,8	64345,7	7752,7	1711	1026,1	5	7,4		
ΔΗΜΟΣ ΔΩΡΙΔΟΣ	2.855	47.943,7	942,0	10.335,9	2.474,0	20.453,3	593,0	956,9	12.426,5	3.060,4	1.115,0	706,3	4,0	4,4		
ΔΗΜΟΤΙΚΗ ΕΝΟΤΗΤΑ ΒΑΡΔΟΥΣΙΩΝ	215,0	1.596,0	134,0	232,7	116,0	605,0	74,0	175,1	463,5	0	186	119,2	1	0,5		
ΔΗΜΟΤΙΚΗ ΕΝΟΤΗΤΑ ΕΥΠΑΛΙΟΥ	1.386,0	18.809,7	526,0	6.447,8	1.295,0	9.420,3	225,0	307,4	1410,7	946,3	423	273,7	2	3,5		
ΔΗΜΟΤΙΚΗ ΕΝΟΤΗΤΑ ΛΙΔΩΡΙΚΙΟΥ	551,0	12.035,5	81,0	1.032,0	375,0	2.145,9	149,0	218,2	8423,1	45,5	243	170,4	1	0,4		
ΔΗΜΟΤΙΚΗ ΕΝΟΤΗΤΑ ΤΟΛΟΦΩΝΟΣ	703,0	15.502,5	201,0	2.623,4	688,0	8.282,1	145,0	256,2	2129,2	2068,6	263	143	0	0		

Πηγή: ΕΛ.ΣΤΑΤ.

ΠΙΝΑΚΑΣ 3: ΣΥΝΟΛΟ ΕΚΤΑΣΕΩΝ ΑΝΑ ΠΑΡΑΓΟΜΕΝΟ ΠΡΟΪΟΝ ΣΤΟ ΔΗΜΟ (Απογραφές γεωργίας – κτηνοτροφίας της ΕΛ.ΣΤΑΤ. 2003 - 2007)

ΕΙΔΟΣ	ΔΗΜΟΣ ΔΩΡΙΔΑΣ									
	2003		2004		2005		2006		2007	
	ΕΚΤΑΣΗ	ΠΑΡΑΓΩΓΗ	ΕΚΤΑΣΗ	ΠΑΡΑΓΩΓΗ	ΕΚΤΑΣΗ	ΠΑΡΑΓΩΓΗ	ΕΚΤΑΣΗ	ΠΑΡΑΓΩΓΗ	ΕΚΤΑΣΗ	ΠΑΡΑΓΩΓΗ
ΣΙΤΗΡΑ ΓΙΑ ΚΑΡΠΟ	1.523	277.150	2.645	317.002	2.631	571.190	2.613	568.110	5.924	1.248.680
ΟΣΠΡΙΑ ΒΡΩΣΙΜΑ	210	28.910	188	26.140	178	25.690	163	24.290	138	18.860
ΚΑΛΑΜΠΟΚΙ	2.943	1.498.200	2.520	2.727.250	1.873	1.656.250	2.066	1.793.500	0	0
ΚΤΗΝΟΤΡΟΦΙΚΑ ΦΥΤΑ	12.321	9.352.610	7.737	6.054.841	12.019	10.957.710	11.275	10.308.310	9.489	7.251.190
ΜΠΟΣΤΑΝΙΚΑ-ΠΑΤΑΤΕΣ	313	341.250	299	353.300	296	331.500	285	304.900	284	238.200
ΛΑΧΑΝΟΚΟΜΙΚΑ ΕΙΔΗ	746	630.320	691	653.000	691	643.650	705	653.060	633	533.780
ΛΟΙΠΕΣ ΔΕΝΔΡΩΔΕΙΣ ΚΑΛΛΙΕΡΓΕΙΕΣ	1.354	413.618	698	629.079	1.211	711.948	1.181	401.095	1.091	217.880
ΑΜΠΕΛΟΙ-ΣΤΑΦΙΔΑΜΠΕΛΟΙ	986	45	56	39	719	44	719	44	719	41
ΑΜΠΕΛΟΙ ΚΥΡΙΩΣ ΓΙΑ ΟΙΝΟΠΑΡΑΓΩΓΟΙ	0	241.300	77	276.100	0	294.500	0	306.470	0	245.150
ΕΛΑΙΟΔΕΝΔΡΑ ΓΙΑ ΒΡΩΣΙΜΕΣ ΕΛΙΕΣ	1.315	237.300	90	31.750	94	33.750	44	22.400	44	5.450
ΕΛΑΙΟΔΕΝΔΡΑ ΓΙΑ ΕΛΙΕΣ ΕΛΑΙΟΠΟΙΗΣΕΩΣ	10.844	3.863.900	12.044	3.149.200	12.105	5.798.500	12.105	5.823.300	12.105	675.900
ΣΥΝΟΛΟ	32.555		27.045		31.817		31.156		30.427	

Πηγή: ΕΛ.ΣΤΑΤ.

Στον τομέα της μεταποίησης και εμπορίας γεωργικών προϊόντων ο Δήμος Δωρίδος παρουσιάζει σημαντική υστέρηση. Μεγάλο μέρος των παραγόμενων προϊόντων χρησιμοποιούνται για ίδια κατανάλωση και επίσης ένα σημαντικό μέρος αυτών διοχετεύονται στην τοπική αγορά. Αυτό έχει ως αποτέλεσμα ένα πολύ μικρό ποσοστό των παραγόμενων προϊόντων να μεταποιείται, να τυποποιείται και να συσκευάζεται με κατεύθυνση την ευρύτερη αγορά. Όπως αποτυπώνεται στον πίνακα 4 οι μεταποιητικές επιχειρήσεις στο Δήμο Δωρίδας επικεντρώνονται στην συσκευασία ελαιόλαδου και χωροθετούνται στις δημοτικές ενότητες Ευπαλίου και Τολοφώνας ενώ αντίστοιχα υπάρχουν και μονάδες οίνου και μελιού στην δημοτική ενότητα Λιδορικίου:

Πίνακας 4: Γεωργικές μεταποιητικές επιχειρήσεις Δήμου Δωρίδος

ΓΕΩΡΓΙΚΕΣ ΜΕΤΑΠΟΙΗΤΙΚΕΣ ΕΠΙΧΕΙΡΗΣΕΙΣ Δ. ΔΩΡΙΔΑΣ			
ΔΗΜΟΣ	ΔΗΜΟΤΙΚΗ ΕΝΟΤΗΤΑ	ΑΝΤΙΚΕΙΜΕΝΟ	ΑΡΙΘΜΟΣ
ΔΩΡΙΔΟΣ	ΤΟΛΟΦΩΝΑΣ	ΕΛΑΙΟΤΡΙΒΕΙΟ	5
		ΣΥΣΚΕΥΑΣΤΗΡΙΟ ΕΛΑΙΩΝ	1
	ΛΙΔΟΡΙΚΙΟΥ	ΜΕΛΙ	1
		ΟΙΝΟΣ	1
	ΕΥΠΑΛΙΟΥ	ΕΛΑΙΟΤΡΙΒΕΙΟ	3
	ΣΥΝΟΛΟ		

Πηγή: Επιμελητήριο Φωκίδας

Βιολογική γεωργία

Η βιολογική γεωργία τόσο σε επίπεδο Δήμου όσο και σε επίπεδο Περιφερειακής Ενότητας περιορίζεται κυρίως στην ελαιοκαλλιέργεια και στις εκτάσεις των βοσκοτόπων με ελάχιστη συμμετοχή των σιτηρών. Στον πίνακα 5 αποτυπώνεται η ετήσια αύξηση των βιοκαλλιεργούμενων εκτάσεων στην Περιφερειακή Ενότητα Φωκίδας για τα έτη 2002 – 2005 και 2007:

Πίνακας 5: Βιοκαλλιεργούμενες εκτάσεις ανά είδος στον Νομό Φωκίδας (2003-2007)

ΕΙΔΟΣ	ΕΤΟΣ					
	2002	2003	2004	2005	2006	2007
ΑΡΑΒΟΣΙΤΟΣ	0,00	0,00	0,00	0,00		5,00
ΜΗΔΙΚΗ	0,00	39,00	5,00	0,00		91,00
ΣΙΤΗΡΑ	0,00	0,00	2,25	1.319,50		122,50

ΨΥΧΑΝΘΗ	0,00	0,00	2,25	0,00		0,00
ΕΛΙΕΣ	470,33	452,80	867,70	1.133,16		533,10
ΕΣΠΕΡΙΔΟΕΙΔΗ	0,00	0,00	0,00	0,50		0,00
ΑΜΠΕΛΙΑ	9,00	9,00	11,00	26,67		0,00
ΑΡΟΤΡΑΙΕΣ	0,00	0,00	91,00	5,00		0,00
ΔΙΑΦΟΡΑ ΟΠΩΡΟΦΟΡΑ	0,00	0,00	19,00	7,49		0,00
ΚΤΗΝΟΤΡΟΦΙΚΑ	0,00	5,00	0,00	0,00		57,30
ΟΣΠΡΙΑ	0,00	0,00	0,00	10,00		0,00
ΕΤΗΣΙΕΣ ΚΑΛΛΙΕΡΓΙΕΣ	65,00	76,00	150,80	259,60		0,00
ΒΟΣΚΟΤΟΠΟΙ	14.080,00	18.850,00	23.518,00	54.818,50		37.950,60
ΑΓΡΑΝΑΠΑΥΣΗ	50,00	50,00	36,00	0,00		26,00
ΔΙΑΦΟΡΑ	125,00	120,00	0,00	0,00		0,00
ΣΥΝΟΛΟ	14.799,33	19.601,80	24.703,00	57.580,42		38.785,50
ΕΤΗΣΙΑ ΑΥΞΗΣΗ		32,45%	38,42%	133,09%		
ΑΡΙΘΜΟΣ ΒΙΟΚΑΛΛΙΕΡΓΗΤΩΝ	23	29	36	70		
ΕΤΗΣΙΑ ΑΥΞΗΣΗ	-	26,08%	24,13%	94,44%		

Πηγή: Υπουργείο Αγροτικής Ανάπτυξης & Τροφίμων

Επιπλέον, στον πίνακα 6 δίνονται στοιχεία ανά δημοτική ενότητα και τοπική κοινότητα Δήμου Δωρίδος των καλλιεργούμενων εκτάσεων με βιολογικό τρόπο παραγωγής για το 2010, σύμφωνα με στοιχεία της Δ/σης Αγροτικής Οικονομίας και Κτηνιατρικής Νομού Φωκίδας. Επί της ουσίας τα στοιχεία αφορούν βιοκαλλιεργητές της περιοχής που εντάχθηκαν στο Μέτρο 3.1 «Πρόγραμμα βιολογικής γεωργίας».

Πίνακας 6: Βιοκαλλιεργούμενες εκτάσεις στον Δήμο Δωρίδος (2010)

ΔΗΜΟΤΙΚΗ ΕΝΟΤΗΤΑ / ΤΟΠΙΚΕΣ ΚΟΙΝΟΤΗΤΕΣ	ΕΙΔΟΣ ΚΑΛΛΙΕΡΓΕΙΑΣ	ΑΡ. ΑΓΡΟΤΕΜΑΧΙΩΝ	ΕΚΤΑΣΗ
ΛΙΔΩΡΙΚΙΟΥ		181	1.801,80
ΜΑΛΑΝΔΡΙΝΟ	Βίκος	1	50,00
	Σιτάρι	29	542,00
	Κριθάρι	2	36,00
ΑΜΥΓΔΑΛΙΑ	Σιτάρι	18	100,00
	Βρώμη	11	51,70
ΒΡΑΙΛΑ	Σιτάρι	16	364,20
	Βρώμη	1	14,40
	Βίκος	4	116,50
ΠΕΝΤΑΠΟΛΗ	Σιτάρι	59	321,00
	Κριθάρι	23	116,00
	Βρώμη	3	23,00
	Βίκος	14	67,00

ΕΥΠΑΛΙΟΥ		36	306,99
	Ελιές	7	51,90
	Σιτάρι	2	39,30
ΕΥΠΑΛΙΟ	Μηδική	16	116,80
ΜΑΡΑΘΙΑΣ	Ελιές	10	85,99
ΤΡΙΚΟΡΦΟ	Ελιές	1	13,00
ΤΟΛΟΦΩΝΑΣ		30	112,37
	Ελιές	24	90,47
	Σιτάρι	1	7,50
	Μηδική	3	9,50
ΤΟΛΟΦΩΝΑ	Αραβόσιτος	2	4,90
ΣΥΝΟΛΟ ΠΕΡΙΟΧΗΣ ΑΝΑΦΟΡΑΣ		247	2.221,16

Πηγή: Δ/υση Αγροτικής Οικονομίας & Κτηνιατρικής Π.Ε. Φωκίδας (2010)

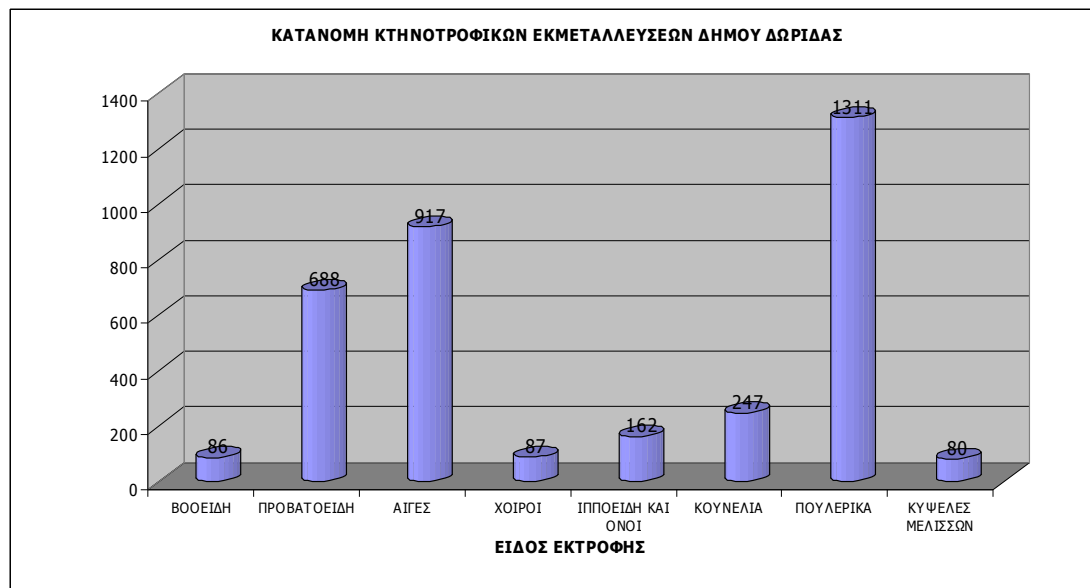
Από τα στοιχεία του παραπάνω πίνακα προκύπτει ότι στο Δήμο Δωρίδος υπάρχουν 247 βιολογικά καλλιεργούμενα αγροτεμάχια, που αντιστοιχούν σε 2.221,16 στρέμματα. Ο μεγαλύτερος αριθμός αγροτεμαχίων με βιολογικές καλλιέργειες συγκεντρώνεται στη δημοτική ενότητα Λιδωρικίου με 181 αγροτεμάχια, συνολικής έκτασης 1801,8 στρεμμάτων, ενώ την μεγαλύτερη καλλιεργούμενη έκταση καταλαμβάνει η καλλιέργεια του σιταριού. Επιπλέον, παρατηρούμε ότι η δημοτική ενότητα Βαρδουσίων δεν διαθέτει βιολογικές καλλιέργειες.

Κτηνοτροφία

Σύμφωνα με τα στοιχεία της ΕΛ.ΣΤΑΤ. στον Δήμο Δωρίδος υπάρχουν (βλ. γράφημα 3):

- 86 εκμεταλλεύσεις βοοειδών
- 1605 εκμεταλλεύσεις αιγοπροβάτων (917 αίγες και 688 προβατοειδή)
- 1311 εκμεταλλεύσεις πουλερικών
- 87 εκμεταλλεύσεις με χοιρινά
- 247 κουνελοτροφικές εκμεταλλεύσεις
- 80 μελισσοκομικές εκμεταλλεύσεις
- 204 ίπποι/όνοι (κεφαλές)

Γράφημα 3: Κατανομή κτηνοτροφικών εκμεταλλεύσεων Δήμου Δωρίδας



Πηγή: Γ.Γ. ΕΛ.ΣΤΑΤ.

Στον πίνακα 7 αναφέρονται ο αριθμός ζώων ανά είδος εκτροφής για κάθε δημοτική ενότητα του Δήμου Δωρίδας, σύμφωνα με τα στοιχεία απογραφών Γεωργίας και Κτηνοτροφίας 2003 – 2007, της ΕΛ.ΣΤΑΤ.:

Πίνακας 7: Αριθμός ζώων ανά είδος εκτροφής ανά δημοτική ενότητα Δήμου Δωρίδας

ΔΗΜΟΤΙΚΗ ΕΝΟΤΗΤΑ ΒΑΡΔΟΥΣΙΩΝ					
ΕΙΔΟΣ	2003	2004	2005	2006	2007
Ίπποι/ Όνοι	39	24	15	15	13
Βοοειδή Άρρενα Εγχώριων φυλών αβελτίωτα	64	70	76	71	65
Βοοειδή Θήλεα Εγχώριων φυλών αβελτίωτα	393	400	419	396	402
Χοίροι Αναπαραγωγής (γουρούνες και κάπροι επιβάσεως)	0	0	0	20	20
Χοίροι Κρεοπαραγωγής γενικά		30	30	30	30
Χοιρινά	0	30	30	50	50
Πρόβατα Οικόσιτα	131	76	81	71	71
Πρόβατα Κοπαδιάρικα	1420	1266	1116	1116	1080
Αίγες Οικόσιτες	208	166	171	155	147
Αίγες Κοπαδιάρικες	1696	1521	1230	1190	1175
Κουνέλια	230	220	220	220	265
Όρνιθες χωρικής εκτροφής	1320	1155	1160	1025	970
Χήνες	4	4	0	0	0
Μέλισσες Σε ευρωπαϊκές κυψέλες	2574	2393	2380	2370	1825
Μέλισσες Σε εγχώριες κυψέλες	157	160	160	180	195

ΔΗΜΟΤΙΚΗ ΕΝΟΤΗΤΑ ΕΥΠΑΛΙΟΥ					
ΕΙΔΟΣ	2003	2004	2005	2006	2007
Ίπποι/ Όνοι	129				
Βοοειδή Άρρενα Εγχώριων φυλών αβελτίωτα	163	110	116	115	175
Βοοειδή Θήλεα Εγχώριων φυλών αβελτίωτα	265	192	219	217	208
Βοοειδή Άρρενα Εγχώριων φυλών βελτιωμένα	84	70	63	60	60
Βοοειδή Θήλεα Εγχώριων φυλών βελτιωμένα	100	85	82	76	76
Ξενικών φυλών Καθαρόαιμα Άρρενα	98	92	112	111	115
Ξενικών φυλών Καθαρόαιμα Θήλεα	136	125	125	122	123
Χοίροι Αναπαραγωγής (γουρούνες και κάρποι επιβάσεως)	31	44	47	46	44
Χοίροι Κρεοπαραγωγής γενικά	80	80	90	90	76
Χοιρινά	111	124	137	136	120
Πρόβατα Οικόσιτα	920	905	905	940	977
Πρόβατα Κοπαδιάρικα	8915	8820	8740	8480	8245
Αίγες Οικόσιτες	1760	1725	1610	1570	1540
Αίγες Κοπαδιάρικες	4050	3750	3620	3570	3645
Κουνέλια	335	275	225	215	195
Όρνιθες χωρικής εκτροφής	4510	4260	3810	3380	2940
Όρνιθες σε συστηματικά πτηνοτροφεία	15000	15000	15000	15000	25000
Μέλισσες Σε ευρωπαϊκές κυψέλες	980	1065	1215	1155	1155
Μέλισσες Σε εγχώριες κυψέλες	90	90	90	90	90
ΔΗΜΟΤΙΚΗ ΕΝΟΤΗΤΑ ΛΙΔΩΡΙΚΙΟΥ					
ΕΙΔΟΣ	2003	2004	2005	2006	2007
Ίπποι/ Όνοι	44	29	22	17	17
Βοοειδή Άρρενα Εγχώριων φυλών αβελτίωτα	228	191	185	191	191
Βοοειδή Θήλεα Εγχώριων φυλών αβελτίωτα	1345	1385	1385	1385	1385
Βοοειδή Άρρενα Εγχώριων φυλών βελτιωμένα	152	130	130	130	130
Βοοειδή Θήλεα Εγχώριων φυλών βελτιωμένα	545	545	535	545	545
Χοίροι Αναπαραγωγής (γουρούνες και κάρποι επιβάσεως)	2	2	2	0	0
Χοίροι Κρεοπαραγωγής γενικά	140	65	45	42	40
Χοιρινά	142	67	47	42	40
Πρόβατα Οικόσιτα	321	0	0	0	0
Πρόβατα Κοπαδιάρικα	17906	18856	18856	18856	18872
Αίγες Οικόσιτες	295	0	0	0	0
Αίγες Κοπαδιάρικες	18780	19000	18400	18425	18500
Κουνέλια	598	578	610	610	610
Όρνιθες χωρικής εκτροφής	4955	3945	3875	3885	3655
Όρνιθες σε συστηματικά πτηνοτροφεία	9000	9000	9000	9000	9000
Μέλισσες Σε ευρωπαϊκές κυψέλες	1898	1860	1860	1860	1630

Μέλισσες Σε εγχώριες κυψέλες	70	70	70	70	270
ΔΗΜΟΤΙΚΗ ΕΝΟΤΗΤΑ ΤΟΛΟΦΩΝΟΣ					
ΕΙΔΟΣ	2003	2004	2005	2006	2007
Ίπποι/ Όνοι	71	64	66	57	47
Βοοειδή Άρρενα Εγχώριων φυλών αβελτίωτα	45	45	35	25	25
Βοοειδή Θήλεα Εγχώριων φυλών αβελτίωτα	185	180	175	210	195
Χοίροι Αναπαραγωγής (γουρούνες και κήπροι επιβάσεως)	40	43	41	35	32
Χοίροι Κρεοπαραγωγής γενικά	160	110	110	120	90
Χοιρινά	200	153	151	155	122
Πρόβατα Οικόσιτα	685	590	495	480	460
Πρόβατα Κοπαδιάρικα	3065	2943	2688	2673	2519
Αίγες Οικόσιτες	624	564	524	494	497
Αίγες Κοπαδιάρικες	6878	6513	6603	6718	6323
Κουνέλια	280	135	120	115	135
Όρνιθες χωρικής εκτροφής	1607	1362	1437	1585	2990
Μέλισσες Σε ευρωπαϊκές κυψέλες	97	80	90	90	90
Μέλισσες Σε εγχώριες κυψέλες	10	0	0	0	0

Πηγή: Γ.Γ. ΕΛ.ΣΤΑΤ.

Η εξέλιξη του ζωικού κεφαλαίου από το 2003 έως το 2007 στο σύνολο του Δήμου αποτυπώνεται στον πίνακα 8:

Πίνακας 8: Εξέλιξη ζωικού κεφαλαίου Δήμου Δωρίδος 2003 - 2007

ΔΗΜΟΣ ΔΩΡΙΔΟΣ					
ΕΙΔΟΣ	2003	2004	2005	2006	2007
Ίπποι/ Όνοι	283	117	103	89	77
Βοοειδή Άρρενα Εγχώριων φυλών αβελτίωτα	500	416	412	402	456
Βοοειδή Θήλεα Εγχώριων φυλών αβελτίωτα	2188	2157	2198	2208	2190
Βοοειδή Άρρενα Εγχώριων φυλών βελτιωμένα	236	200	193	190	190
Βοοειδή Θήλεα Εγχώριων φυλών βελτιωμένα	645	630	617	621	621
Χοιρινά	453	374	365	383	332
Πρόβατα Οικόσιτα	2057	1571	1481	1491	1508
Πρόβατα Κοπαδιάρικα	31306	31885	31400	31125	30716
Αίγες Οικόσιτες	2887	2455	2305	2219	2184
Αίγες Κοπαδιάρικες	31404	30784	29853	29903	29643
Κουνέλια	1443	1208	1175	1160	1205
Όρνιθες χωρικής εκτροφής	11072	9567	9122	8850	9585
Όρνιθες σε συστηματικά πτηνοτροφεία	24000	24000	24000	24000	34000
Μέλισσες Σε ευρωπαϊκές κυψέλες	5549	5398	5545	5475	4700
Μέλισσες Σε εγχώριες κυψέλες	327	320	320	340	555

Πηγή: Γ.Γ. ΕΛ.ΣΤΑΤ. (Απογραφές Γεωργίας και Κτηνοτροφίας 2003 έως 2007)

Από τα προαναφερόμενα στοιχεία παρατηρούμε μειούμενη κατά βάση τάση της κτηνοτροφικής δραστηριότητας στο Δήμο Δωρίδος. Τα αιγοπρόβατα αποτελούν το σημαντικότερο κλάδο της κτηνοτροφίας του Δήμου, ενώ τα βοοειδή είναι συγκεντρωμένα κυρίως στις δημοτικές ενότητες Λιδωρικίου και Ευπαλίου. Επίσης, παρατηρούμε μείωση των μελισσών σε ευρωπαϊκές κυψέλες με παράλληλη αύξηση των μελισσών σε εγχώριες κυψέλες, ενώ ως αναδυόμενος κλάδος με αυξητική τάση εμφανίζεται ο κλάδος των ορνιθών σε συστηματικά πτηνοτροφεία.

Στον πίνακα 9 αναφέρονται τα παραγόμενα κτηνοτροφικά προϊόντα του Δήμου σύμφωνα με τα στοιχεία απογραφής Γεωργίας και Κτηνοτροφίας της ΕΛ.ΣΤΑΤ. για τα έτη 2003 – 2007. Τα αναφερόμενα στοιχεία παρατίθενται για κάθε δημοτική ενότητα κατ' έτος. Τα σημαντικότερα παραγόμενα κτηνοτροφικά προϊόντα είναι το γάλα, το κρέας, το τυρί, διάφορα λοιπά γαλακτοκομικά και τυροκομικά προϊόντα, το μέλι και τα αυγά.

ΠΙΝΑΚΑΣ 9: ΠΑΡΑΓΩΓΗ ΚΤΗΝΟΤΡΟΦΙΚΩΝ ΠΡΟΪΟΝΤΩΝ (Στοιχεία Γεωργικής Απογραφής ΕΛ.ΣΤΑΤ. 2003-2007)

ΔΗΜΟΤΙΚΗ ΕΝΟΤΗΤΑ	Γάλα			Ζώα που σφάγησαν		Τυρί μαλακό (φέτα, τελεμές, τουλουμοτύρι)	Τυρί σκληρό	Μυζήθρα (γκίζα, βουσίνα, κλοτσούρι)	Βούτυρο νοπλό	Βούτυρο λιωμένο	Κρέμα	Λίπος χοιρινό (γενικά, όπως εξάγεται από τα σφάγια)	Μαλλιά προβάτων	Τρίχες Αιγών	Μέλι	Κερί	Δέρματα νοπλά μικρών ζώων (αιγοπροβάτων, χοίρων)	Δέρματα νοπλά μεγάλων ζώων (βοοειδών, βουβάλων)	Αυγά
	Ποσότητα (χιλ/μια)	Αριθμός κεφαλιών	Βάρος κρέατος (χιλ/μια)	Ποσότητα (χιλ/μια)	Ποσότητα (χιλ/μια)	Ποσότητα (χιλ/μια)	Ποσότητα (χιλ/μια)	Ποσότητα (χιλ/μια)	Ποσότητα (χιλ/μια)	Ποσότητα (χιλ/μια)	Ποσότητα (χιλ/μια)	Ποσότητα (χιλ/μια)	Ποσότητα (χιλ/μια)	Ποσότητα (χιλ/μια)	Ποσότητα (χιλ/μια)	Ποσότητα (χιλ/μια)	Τεμάχια	Τεμάχια	Τεμάχια
ΛΙΔΩΡΙΚΙΟΥ	3.257.320	41.615	419.470	404.300	2.100	22.160	300	200	0	0	18.100	2.400	15.600	530	21.908	584	2.887.400		
ΒΑΡΔΟΥΣΙΩΝ	310.620	25.888	74.555	7.400	9.500	400	100	0	0	110	720	40	16.400	360	1.580	48	150.900		
ΕΥΠΑΛΙΟΥ	1.743.900	94.434	352.460	19.300	0	0	0	0	0	3.000	4.600	2.500	7.800	800	7.096	162	175.300		
ΤΟΛΟΦΩΝΑΣ	634.750	13.883	148.216	106.800	3.450	0	0	0	500	0	2.050	1.840	1.480	0	4.538	35	125.450		
ΣΥΝΟΛΟ ΠΕΡΙΟΧΗΣ	5.946.590	175.820	994.701	537.800	15.050	22.560	400	200	500	3.110	25.470	6.780	41.280	1.690	35.122	829	3.339.050		

ΠΑΡΑΓΩΓΗ ΚΤΗΝΟΤΡΟΦΙΚΩΝ ΠΡΟΪΟΝΤΩΝ (Στοιχεία Γεωργικής Απογραφής ΕΛ.ΣΤΑΤ. 2004)

ΔΗΜΟΤΙΚΗ ΕΝΟΤΗΤΑ	Γάλα			Ζώα που σφάγησαν		Τυρί μαλακό (φέτα, τελεμές, τουλουμοτύρι)	Τυρί σκληρό	Μυζήθρα (γκίζα, βουσίνα, κλοτσούρι)	Βούτυρο νοπλό	Βούτυρο λιωμένο	Κρέμα	Λίπος χοιρινό (γενικά, όπως εξάγεται από τα σφάγια)	Μαλλιά προβάτων	Τρίχες Αιγών	Μέλι	Κερί	Δέρματα νοπλά μικρών ζώων (αιγοπροβάτων, χοίρων)	Δέρματα νοπλά μεγάλων ζώων (βοοειδών, βουβάλων)	Αυγά
	Ποσότητα (χιλ/μια)	Αριθμός κεφαλιών	Βάρος κρέατος (χιλ/μια)	Ποσότητα (χιλ/μια)	Ποσότητα (χιλ/μια)	Ποσότητα (χιλ/μια)	Ποσότητα (χιλ/μια)	Ποσότητα (χιλ/μια)	Ποσότητα (χιλ/μια)	Ποσότητα (χιλ/μια)	Ποσότητα (χιλ/μια)	Ποσότητα (χιλ/μια)	Ποσότητα (χιλ/μια)	Ποσότητα (χιλ/μια)	Ποσότητα (χιλ/μια)	Ποσότητα (χιλ/μια)	Τεμάχια	Τεμάχια	Τεμάχια
ΛΙΔΩΡΙΚΙΟΥ	3.247.700	52.427	513.323	496.700	307.400	7.500	2.000	0	0	0	35.100	22.220	18.280	0	34.942	1.093	1.124.300		
ΒΑΡΔΟΥΣΙΩΝ	238.830	5.955	58.810	20.300	1.000	300	50	0	0	200	750	40	15.500	50	1.188	55	132.600		
ΕΥΠΑΛΙΟΥ	1.633.400	94.224	359.030	13.200	0	0	0	0	0	0	9.300	2.300	7.900	800	7.523	130	178.400		
ΤΟΛΟΦΩΝΑΣ	514.890	12.805	132.277	62.600	4.570	0	0	0	600	0	2.050	1.700	300	0	4.240	50	72.500		
ΣΥΝΟΛΟ ΠΕΡΙΟΧΗΣ	5.634.820	165.411	1.063.440	592.800	312.970	7.800	2.050	0	600	200	47.200	26.260	41.980	850	47.893	1.328	1.507.800		

ΠΑΡΑΓΩΓΗ ΚΤΗΝΟΤΡΟΦΙΚΩΝ ΠΡΟΪΟΝΤΩΝ (Στοιχεία Γεωργικής Απογραφής ΕΛ.ΣΤΑΤ. 2005)

ΔΗΜΟΤΙΚΗ ΕΝΟΤΗΤΑ	Γάλα	Ζώα που σφάγηκαν		Τυρί μαλακό (φέτα, τελεμές, τουλουμοτύρι)	Τυρί σκληρό	Μυζήθρα (γκίζα, βουσιτίνα, κλοτσουτύρι)	Βούτυρο νωπό	Βούτυρο λιωμένο	Κρέμα	Λίπος χοιρινό (γενικά, όπως εξάγεται από τα σφάγια)	Μαλλιά προβάτων	Τρίχες Αιγών	Μέλι	Κερί	Δέρματα νωπά μικρών ζώων (αιγοπροβάτων, χοίρων)	Δέρματα νωπά μεγάλων ζώων (βοοειδών, βουβαίων)	Αυγά
		Αριθμός κεφαλιών	Βάρος κρέατος (χιλ/μα)														
ΛΙΔΩΡΙΚΙΟΥ	3.410.400	51.994	557.600	695.170	0	10.600	1.500	0	0	0	34.300	16.000	49.350	0	32.924	1.470	1.155.600
ΒΑΡΔΟΥΣΙΩΝ	250.950	5.634	65.588	5.000	7.000	300	0	0	0	250	650	0	10.555	0	995	36	112.300
ΕΥΠΑΛΙΟΥ	1.507.700	68.843	307.100	11.600	0	0	0	0	0	0	8.450	2.200	7.450	0	10.453	184	145.400
ΤΟΛΟΦΩΝΑΣ	471.110	11.838	129.647	58.980	7.473	0	0	0	300	0	2.050	2.200	300	0	3.820	20	76.500
ΣΥΝΟΛΟ ΠΕΡΙΟΧΗΣ	5.640.160	138.309	1.059.935	770.750	14.473	10.900	1500	0	300	250	45.450	20.400	67.655	0	48.192	1.710	1.489.800

ΠΑΡΑΓΩΓΗ ΚΤΗΝΟΤΡΟΦΙΚΩΝ ΠΡΟΪΟΝΤΩΝ (Στοιχεία Γεωργικής Απογραφής ΕΛ.ΣΤΑΤ. 2006)

ΔΗΜΟΤΙΚΗ ΕΝΟΤΗΤΑ	Γάλα	Ζώα που σφάγηκαν		Τυρί μαλακό (φέτα, τελεμές, τουλουμοτύρι)	Τυρί σκληρό	Μυζήθρα (γκίζα, βουσιτίνα, κλοτσουτύρι)	Βούτυρο νωπό	Βούτυρο λιωμένο	Κρέμα	Λίπος χοιρινό (γενικά, όπως εξάγεται από τα σφάγια)	Μαλλιά προβάτων	Τρίχες Αιγών	Μέλι	Κερί	Δέρματα νωπά μικρών ζώων (αιγοπροβάτων, χοίρων)	Δέρματα νωπά μεγάλων ζώων (βοοειδών, βουβαίων)	Αυγά
		Αριθμός κεφαλιών	Βάρος κρέατος (χιλ/μα)														
ΛΙΔΩΡΙΚΙΟΥ	3.308.300,00	50.436,00	450.825,00	884.100,00	10.000,00	8200	2.000,00	550,00	0	0	31.100,00	14.200,00	31.030,00	0	29.870,00	1256	1.240.000,00
ΒΑΡΔΟΥΣΙΩΝ	216.130,00	9410	127.490,00	12.700,00	6000	8.700,00	70	120	0	300	600,00	0,00	12.400,00	10	927	28	94.450,00
ΕΥΠΑΛΙΟΥ	1.565.580,00	89.915,00	324.945,00	11.420,00	0	0,00	0	0	0	0	8.410,00	2230	7.410,00	0	12932	549	145.500,00
ΤΟΛΟΦΩΝΑΣ	470.630,00	11.116,00	129.944,00	47.950,00	17.693,00	0,00	0,00	0	0	0	1.890,00	2.330,00	250,00	0	3.647,00	15	76.480,00

ΣΥΝΟΛΟ ΠΕΡΙΟΧΗΣ	5.560.64 0,00	160.877,00	1.033.204 ,00	956.17 0,00	33.693 ,00	16.900 ,00	2.070, 00	670,00	0,00	300,00	42.000,00	18.760,00	51.090,0 0	10	47.376,00	1.848,00	1.556.430,00
ΠΑΡΑΓΩΓΗ ΚΤΗΝΟΤΡΟΦΙΚΩΝ ΠΡΟΪΟΝΤΩΝ (Στοιχεία Γεωργικής Απογραφής ΕΛ.ΣΤΑΤ. 2007)																	
ΔΗΜΟΤΙΚΗ ΕΝΟΤΗΤΑ	Γάλα	Ζώα που σφάγηκαν		Τυρί μαλακό (φέτα, τελεμέ, τουλουμοτύρι)	Τυρί σκληρό	Μυζήθρα (γκίζα, βουσιτίνα, κλοτσούρι)	Βούτυρο νωπό	Βούτυρο λιωμένο	Κρέμα	Λίπος χοιρινό (γενικά, όπως εξάγεται από τα σφάγια)	Μαλλιά προβάτων	Τρίχες Αιγών	Μέλι	Κερί	Δέρματα νωπά μικρών ζώων (αιγοπροβάτων, χοίρων)	Δέρματα νωπά μεγάλων ζώων (βοοειδών, βουβαλών)	Αυγά
	Ποσότητα (χιλ/μσ)	Αριθμός κεφαλιών	Βάρος κρέατος (χιλ/μσ)	Ποσότητα (χιλ/μσ)	Ποσότητα (χιλ/μσ)	Ποσότητα (χιλ/μσ)	Ποσότητα (χιλ/μσ)	Ποσότητα (χιλ/μσ)	Ποσότητα (χιλ/μσ)	Ποσότητα (χιλ/μσ)	Ποσότητα (χιλ/μσ)	Ποσότητα (χιλ/μσ)	Ποσότητα (χιλ/μσ)	Ποσότητα (χιλ/μσ)	Τεμάχια	Τεμάχια	Τεμάχια
ΛΙΔΩΡΙΚΙΟΥ	3.308.300,00	48.802,00	576.475,00	633.600,00	0,00	8300	2.000,00	0,00	0	0	31.160,00	14.100,00	21.030,00	0	29.596,00	1266	432.000,00
ΒΑΡΔΟΥΣΙΩΝ	206.530,00	4.418,00	55.470,00	20.850,00	0	0,00	0	0	0	250	1.000,00	0,00	23.250,00	0	747	110	115.490,00
ΕΥΠΑΛΙΟΥ	1.639.000,00	87.868,00	332.530,00	11.105,00	0	0,00	0	0	0	0	7.960,00	2300	7.040,00	80	11861	63	130.600,00
ΤΟΛΟΦΩΝΑΣ	501.131,00	11.202,00	108.105,00	47.810,00	16.303,00	0,00	0,00	0	300	0	1.620,00	2.130,00	250,00	0	6.105,00	40	73.680,00
ΣΥΝΟΛΟ ΠΕΡΙΟΧΗΣ	5.654.96 1,00	152.290,00	1.072.580 ,00	713.36 5,00	16.303 ,00	8.300, 00	2.000, 00	0,00	300,00	250,00	41.740,00	18.530,00	51.570,0 0	80,00	48.309,00	1.479,00	751.770,00

Πηγή: Γ.Γ. ΕΛ.ΣΤΑΤ.

Ο τομέας της μεταποίησης και εμπορίας κτηνοτροφικών προϊόντων περιορίζεται για τον Δήμο Δωρίδος κυρίως στα γαλακτοκομικά προϊόντα και ιδιαίτερα στα τυροκομεία. Σύμφωνα με τα στοιχεία του Επιμελητηρίου Φωκίδας, στον Δήμο Δωρίδος υπάρχουν πέντε τυροκομεία και ένα εργαστήριο γιαουρτιού (βλ. πίνακα 10):

Πίνακας 10: Κτηνοτροφικές μεταποιητικές επιχειρήσεις Δήμου Δωρίδος

ΚΤΗΝΟΤΡΟΦΙΚΕΣ ΜΕΤΑΠΟΙΗΤΙΚΕΣ ΕΠΙΧΕΙΡΗΣΕΙΣ Δ. ΔΩΡΙΔΑΣ				
ΔΗΜΟΣ	ΔΗΜΟΤΙΚΗ ΕΝΟΤΗΤΑ	ΑΝΤΙΚΕΙΜΕΝΟ	ΑΡΙΘΜΟΣ	
ΔΩΡΙΔΟΣ	ΤΟΛΟΦΩΝΑΣ	ΤΥΡΟΚΟΜΕΙΟ	1	
	ΕΥΠΑΛΙΟ	ΠΑΡΑΓΩΓΗ ΓΑΛΑΚΤΟΚΟΜΙΚΩΝ & ΤΥΡΟΚΟΜΙΚΩΝ ΠΡΟΙΟΝΤΩΝ	1	
	ΛΙΑΩΡΙΚΙ	ΤΥΡΟΚΟΜΕΙΟ, ΠΑΡΑΓΩΓΗ ΚΑΙ ΕΜΠΟΡΙΟ ΚΤΗΝΟΤΡΟΦΙΚΩΝ ΠΡΟΙΟΝΤΩΝ		1
		ΠΑΡΑΓΩΓΗ ΚΑΙ ΕΜΠΟΡΙΟ ΓΑΛΑΚΤΟΚΟΜΙΚΩΝ ΠΡΟΙΟΝΤΩΝ		1
		ΕΡΓΑΣΤΗΡΙΟ ΓΑΛΑΚΤΟΚΟΜΙΚΩΝ ΠΡΟΙΟΝΤΩΝ		1
		ΕΡΓΑΣΤΗΡΙΟ ΓΙΑΟΥΡΤΙΟΥ ΚΑΙ ΠΑΡΑΔΟΣΙΑΚΩΝ ΖΥΜΑΡΙΚΩΝ		1
				1

Πηγή: Επιμελητήριο Φωκίδας

Βιολογική κτηνοτροφία

Η Περιφερειακή Ενότητα Φωκίδας παρουσιάζει σημαντική δραστηριότητα στον τομέα της βιολογικής εκτροφής. Κύρια βιολογικά εκτρεφόμενα είδη είναι τα αιγοπρόβατα και τα βοοειδή και σε μικρότερο βαθμό οι χοίροι και τα πουλερικά.

Στον πίνακα 11 αναφέρονται από το 2002 έως το 2007 ο αριθμός των ενταγμένων κτηνοτρόφων στο πρόγραμμα βιολογικής κτηνοτροφίας του Υπουργείου Αγροτικής Ανάπτυξης & Τροφίμων.

ΠΙΝΑΚΑΣ 11: ΠΛΗΘΟΣ ΖΩΩΝ ΒΙΟΛΟΓΙΚΗΣ ΕΚΤΡΟΦΗΣ ΚΑΙ ΑΡΙΘΜΟΣ ΕΝΤΑΓΜΕΝΩΝ ΠΑΡΑΓΩΓΩΝ ΕΤΩΝ 2002-2007 ΣΤΗΝ Π.Ε. ΦΩΚΙΔΑΣ

ΠΕΡΙΦΕΡΕΙΑΚΗ ΕΝΟΤΗΤΑ ΦΩΚΙΔΑΣ						
ΕΙΔΟΣ ΕΚΤΡΟΦΗΣ	2002	2003	2004	2005	2006	2007
Βοοειδή	487	479	479	1.370	1.016	608
Πρόβατα	1.515	2.091	2.451	4.614	4.506	4.212
Αίγες	964	2.418	3.782	8.509	8.435	8.169
Πουλερικά	0	0	0	200	200	450
Χοίροι	0	0	0	42	96	84
ΣΥΝΟΛΟ	2966	4988	6712	14.735	14253	13523
ΑΡ.ΕΝΤΑΓΜΕΝΩΝ ΚΤΗΝΟΤΡΟΦΩΝ	13	18	24	53	52	43

Πηγή: Υπουργείο Αγροτικής Ανάπτυξης & Τροφίμων

Στον πίνακα 12 αναφέρεται ο αριθμός των βιολογικών κτηνοτρόφων του Δήμου Δωρίδος. Συνολικά, δηλώνονται 24 βιολογικοί κτηνοτρόφοι εκ των οποίων οι 21 αφορούν τη δημοτική ενότητα Λιδωρικίου και μόλις από ένας κτηνοτρόφος στις υπόλοιπες δημοτικές ενότητες:

Πίνακας 12: Βιολογικοί κτηνοτρόφοι ανά δημοτική ενότητα Δήμου Δωρίδος

ΔΗΜΟΤΙΚΗ ΕΝΟΤΗΤΑ	ΑΡ. ΠΑΡΑΓΩΓΩΝ
ΛΙΔΩΡΙΚΙ	21
ΒΑΡΔΟΥΣΙΩΝ	1
ΕΥΠΑΛΙΟΥ	1
ΤΟΛΟΦΩΝΑΣ	1
ΣΥΝΟΛΟ	24

Πηγή: Υπουργείο Αγροτικής Ανάπτυξης & Τροφίμων

Σύμφωνα με τα στοιχεία της Δ/σης Αγροτικής Οικονομίας και Κτηνιατρικής Περιφερειακής Ενότητας Φωκίδας (βλ. πίνακα 13), στον Δήμο Δωρίδας εκτρέφονται με βιολογικό τρόπο:

- 6.425 πρόβατα
- 741 βοοειδή
- 15 χοιρομητέρες

Πίνακας 13: Πλήθος ζώων βιολογικής εκτροφής έτους 2010 στον Δήμο Δωρίδος

ΔΗΜΟΤΙΚΗ ΕΝΟΤΗΤΑ / ΤΟΠΙΚΗ ΚΟΙΝΟΤΗΤΑ	ΚΑΤΗΓΟΡΙΑ ΖΩΟΥ	ΑΡ. ΖΩΩΝ
ΔΗΜΟΤΙΚΗ ΕΝΟΤΗΤΑ ΛΙΔΩΡΙΚΙΟΥ		6.951
ΛΙΔΩΡΙΚΙ	Αίγες	1.010
	Πρόβατα	1.250
	Αγελάδες	175
	Μοσχάρια	27
	Μοσχίδες	15
ΛΕΥΚΑΔΙΤΙ	Πρόβατα	720
ΚΑΡΟΥΤΕΣ	Πρόβατα	600
	Αγελάδες	90
	Μοσχάρια	40
	Μοσχίδες	40
ΠΕΝΤΑΠΟΛΗ	Αίγες	358
	Αγελάδες	110
	Μοσχάρια	38

	Μοσχίδες	30
ΑΜΥΓΔΑΛΙΑ	Αίγες	1.396
ΜΑΛΑΝΔΡΙΝΟ	Πρόβατα	735
	Αγελάδες	84
	Μοσχάρια	19
	Μοσχίδες	14
ΚΟΝΙΑΚΟΣ	Πρόβατα	200
ΔΗΜΟΤΙΚΗ ΕΝΟΤΗΤΑ ΒΑΡΔΟΥΣΙΩΝ		51
ΤΡΙΣΤΕΝΟ	Πρόβατα	36
	Χοιρομητέρες	15
ΔΗΜΟΤΙΚΗ ΕΝΟΤΗΤΑ ΕΥΠΑΛΙΟΥ		59
ΕΥΠΑΛΙΟ	Αγελάδες	59
ΔΗΜΟΤΙΚΗ ΕΝΟΤΗΤΑ ΤΟΛΟΦΩΝΑΣ		320
ΠΑΝΟΡΜΟΣ	Πρόβατα	320

Πηγή: Δ/ση Αγροτικής Οικονομίας & Κτηνιατρικής Π.Ε. Φωκίδας

Τόσο σε Επίπεδο Περιφερειακής Ενότητας όσο και σε επίπεδο Δήμου το μεγαλύτερο μερίδιο στη βιολογική εκτροφή κατέχουν τα αιγοπρόβατα και ακολουθούν τα βοοειδή. Σημαντικό κίνητρο στην εξέλιξη της βιολογικής κτηνοτροφίας αποτέλεσε το γεγονός ότι η εκτροφή αιγοπροβάτων, βοοειδών και χοιρομητέρων επιδοτήθηκε στο πλαίσιο του Μέτρου 3.2 «Βιολογική Κτηνοτροφία», του Άξονα 3 «Γεωργοπεριβαλλοντικά Μέτρα», του Εγγράφου Προγραμματισμού Αγροτικής Ανάπτυξης (ΕΠΑΑ) 2000-2006, κατά την Γ' Προγραμματική περίοδο, καθώς και ότι επιδοτείται από το Μέτρο 214: "Γεωργό-περιβαλλοντικές ενισχύσεις" του Προγράμματος Αγροτική Ανάπτυξη της Ελλάδας 2007 – 2013.

Τα προβλήματα που έχουν εντοπιστεί κατά τα τελευταία έτη εφαρμογής του προγράμματος Βιολογικής Κτηνοτροφίας είναι η δυσκολία στην εύρεση εκτάσεων για την βόσκηση χοίρων, η ανυπαρξία μονάδων μεταποίησης των βιολογικά παραγόμενων προϊόντων, καθώς και η δυσκολία εξεύρεσης βιολογικών ζωοτροφών και το υψηλό κόστος αυτών.

Αλιεία

Η αλιευτική δραστηριότητα στον Δήμο Δωρίδος περιορίζεται στις δημοτικές ενότητες Τολοφώνας και Ευπαλίου. Συνολικά, στον Δήμο υπάρχουν 91 άτομα που απασχολούνται με την αλιεία, εκ των οποίων 47 στην δημοτική ενότητα Ευπαλίου και 44 στην δημοτική ενότητα Τολοφώνας. Οι τοπικές κοινότητες Ευπαλίου, Μαραθιά, Σεργούλας, Μοναστηρακίου, Μαλαμάτων, Μανάγουλης και Καστρακίου

διαθέτουν απασχολούμενους στον τομέα της αλιείας. Αντίστοιχα, για την δημοτική ενότητα Τολοφώνας η αλιευτική δραστηριότητα εντοπίζεται στις τοπικές κοινότητες Ερατεινή, Γλυφάδα, Καλιθέα, Πάνορμος, Τολοφώνα και Τροιζόνια. Στο σύνολο του απασχολούμενου πληθυσμού του Δήμου οι αλιείς αποτελούν μόλις το 1,9%.

Στον πίνακα 14 αποτυπώνονται οι μονάδες ιχθυοπαραγωγής που δραστηριοποιούνται στην περιοχή:

Πίνακας 14: Μονάδες ιχθυοπαραγωγής Δήμου Δωρίδος

ΔΗΜΟΣ	ΔΗΜΟΤΙΚΗ ΕΝΟΤΗΤΑ	ΑΝΤΙΚΕΙΜΕΝΟ	ΑΡΙΘΜΟΣ
ΔΩΡΙΔΟΣ	ΤΟΛΟΦΩΝΑ	ΙΧΘΥΟΠΑΡΑΓΩΓΗ	4
		ΙΧΘΥΟΓΕΝΝΗΤΙΚΟΣ ΣΤΑΘΜΟΣ	2
	ΕΥΠΑΛΙΟ	ΠΑΡΑΓΩΓΗ, ΚΑΛΛΙΕΡΓΕΙΑ ΚΑΙ ΕΜΠΟΡΙΑ ΧΕΛΙΩΝ, ΟΣΤΡΑΚΩΝ / ΙΧΘΥΟΚΑΛΛΙΕΡΓΕΙΕΣ	1
ΣΥΝΟΛΟ			7

Πηγή: Επιμελητήριο Φωκίδας

Ένα κρίσιμο ζήτημα που έχει διαπιστωθεί τα τελευταία χρόνια είναι ότι ο Κορινθιακός κόλπος βρίσκεται προ των πυλών της μόλυνσης από λύματα εργοστασίων και εργοταξίων, κάτι που επηρεάζει άμεσα και καθοριστικά τη ζωή των κατοίκων, την αλιεία και τον τουρισμό της Δωρίδας. Η μόλυνση του Κορινθιακού οφείλεται στην κόκκινη λάσπη του εργοστασίου αλουμινίου από τους βωξίτες, στα λύματα των πόλεων, στα στερεά απορρίμματα, στην υπεραλίευση και άλλους παράγοντες.

Σύμφωνα με τα αποτελέσματα μελέτης, που πραγματοποίησε για την **Greenpeace**, επιστημονική ομάδα από το Βιολογικό Τμήμα του Αριστοτελείου Πανεπιστημίου Θεσσαλονίκης, σχετικά με τον θαλάσσιο πλούτο, αλλά και τα προβλήματα που μαστίζουν την θάλασσα του Κορινθιακού Κόλπου, προέκυψαν τα εξής:

- Ο Κορινθιακός Κόλπος είναι ιδιαίτερα ευαίσθητος στις συνέπειες της ρύπανσης εξαιτίας της αργής ανανέωσης των υδάτων του
- Η σημαντικότερη πηγή ρύπανσης του Κορινθιακού Κόλπου είναι το εργοστάσιο παραγωγής αλουμίνας και αλουμινίου το οποίο βρίσκεται στα Άσπρα Σπίτια Βοιωτίας, στην βόρεια ακτή του Κορινθιακού
- Η κόκκινη αυτή λάσπη χαρακτηρίζεται από υψηλές συγκεντρώσεις βαρέων μετάλλων (μολύβδου, υδράργυρου, χαλκού, καδμίου, χρωμίου), που είναι

βλαβερά και επικίνδυνα, και επιδρούν τοξικά στα ζώα, τα φυτά και τους ανθρώπους

- Πρόσφατες διατμηματικές έρευνες του Πανεπιστημίου Πατρών έδειξαν ότι η κόκκινη λάσπη που απορρίπτεται στον Κορινθιακό Κόλπο είναι εμπλουτισμένη με τα φυσικά ραδιενεργά στοιχεία, Ουράνιο (^{238}U), Ράδιο (^{226}Ra), και Θόριο (^{232}Th)
- Ο θαλάσσιος κόσμος του Κορινθιακού Κόλπου απειλείται με κατάρρευση, εξ αφορμής της υπεραλίευσης που γίνεται με τις ανεμότρατες και τις τράτες, και τα αποθέματα των ψαριών έχουν μειωθεί επικίνδυνα. Αυτό θα έχει ως αποτέλεσμα την ανατροπή των ισορροπιών του οικοσυστήματος, με συνέπεια τα τέσσερα είδη δελφινιών (το κοινό δελφίνι, το ζωνοδέλφιο, το σταχτοδέλφιο και το ρινοδέλφιο) που βρίσκουν καταφύγιο στα νερά του Κορινθιακού Κόλπου και ιδιαίτερα το κοινό δελφίνι, που έχει ήδη εξαφανισθεί από πολλές θαλάσσιες περιοχές της Μεσογείου, να απειλείται θανάσιμα λόγω της μειωμένης διαθεσιμότητας τροφής και της ρύπανσης από χημικά και βαρέα μέταλλα
- Στη θάλασσα του Κορινθιακού απορρίπτονται ακόμη, χωρίς να υποβληθούν προηγουμένως σε επεξεργασία, αστικά λύματα ικανού αριθμού παράκτιων οικισμών, καθώς επίσης και απόβλητα των ελαιοτριβείων τα οποία μολύνουν τη θάλασσα με ελαϊκό ή δεκαο-κτενικό οξύ, το οποίο είναι αδιάλυτο στο νερό.

Το ανωτέρω ζήτημα θεωρείται ιδιαίτερα κρίσιμο για την περιοχή δεδομένου ότι επηρεάζει όχι μόνο τον τομέα της αλιευτικής δραστηριότητας, αλλά κυρίως για την Δωρίδα, σχετίζεται με τον τουρισμό και την καθαρότητα των θαλασσών της Δωρίδας και της ευρύτερης περιοχής.

Δασοπονία

Ποσοστό 23,5% του Δήμου καλύπτεται από δάση, ενώ το 71% της έκτασης του Δήμου καλύπτεται από εκτάσεις δασών, ημιφυσικές εκτάσεις (οι οποίες περιλαμβάνουν εκτάσεις δασών, Μεταβατικές δασώδεις-θαμνώδεις εκτάσεις, Συνδυασμοί θαμνώδους και / ή ποώδους βλάστηση, Εκτάσεις με αραιή ή καθόλου βλάστηση), σύμφωνα με τον ΠΙΝΑΚΑ 15. Στον εν λόγω πίνακα δίνονται στοιχεία

κατανομής δασών και δασικών εκτάσεων κατά εδαφοπονική χρήση. Πρόκειται για τα δάση του Δήμου Δωρίδας τα οποία βρίσκονται υπό διαχείριση στην περιοχή ευθύνης του δασαρχείου Λιδωρικού. Το μεγαλύτερο μέρος των δασικών εκτάσεων του Δήμου καλύπτονται από δάση ελάτης και δρυός, ενώ εξίσου σημαντική είναι η παρουσία εκτάσεων με αείφυλλα και θάμνους.

ΠΙΝΑΚΑΣ 15: Κατανομή δασών και δασικών εκτάσεων κατά εδαφοπονική χρήση στον Δήμο Δωρίδος

ΚΑΤΑΝΟΜΗ ΔΑΣΩΝ ΚΑΙ ΔΑΣΙΚΩΝ ΕΚΤΑΣΕΩΝ ΚΑΤΑ ΕΔΑΦΟΠΟΝΙΚΗ ΧΡΗΣΗ ΣΤΟΝ ΔΗΜΟ ΔΩΡΙΔΟΣ (ΕΚΤΑΣΕΙΣ ΣΕ ΣΤΡΕΜΜΑΤΑ).				
ΤΟΠΙΚΗ ΚΟΙΝΟΤΗΤΑ	ΕΛΑΤΗ	ΔΡΥΣ	ΛΕΙΦΥΛΛΑ ΘΑΜΝΟΙ	ΣΥΝΟΛΟ
ΑΡΤΟΤΙΝΑ	50550	4200	4100	58850
ΔΙΧΩΡΙ	6875	3625		10500
ΥΨΗΛΟ ΧΩΡΙΟ	8025	825	600	9450
ΔΑΦΝΟΣ - ΔΙΑΚΟΠΙ	16050	1875	12475	30400
ΚΟΝΙΑΚΟΣ	9150	1475	2700	13325
ΣΥΚΙΑ	14300	2300	3000	19600
ΚΕΡΑΣΙΑ	15300	1400	425	17125
ΤΡΙΣΤΕΝΟ	4525	550	1225	6300
ΚΑΛΛΙΟ	2900	3675	13475	20050
ΠΕΝΤΑΓΙΟΙ	12375	11100	4325	27800
ΑΛΕΠΟΧΩΡΙ	950	3275	650	4875
ΚΡΟΚΥΛΕΙΟ	3125	10500	5050	18675
ΠΕΡΙΒΟΛΙ		6100	850	6950
ΚΟΚΚΙΝΟΣ		5925	4575	10500
ΛΙΔΩΡΙΚΙ	10250	3900	21225	35375
ΚΑΡΟΥΤΕΣ	21450	600	2850	24900
ΖΟΡΙΑΝΟΣ	250	5550	4850	10650
ΚΟΥΠΑΚΙ		11400	2400	13800
ΤΕΙΧΙΟ		16100	2700	18800

ΠΑΛΑΙΟΞΑΡΙ		4125	600	4725
ΠΟΤΙΔΑΝΙΑ	3675	10825	1675	16175
ΠΕΡΙΘΙΩΤΙΣΣΑ	875	8850		9725
ΣΤΥΛΙΑ	1250	13325		14575
ΑΒΟΡΟΣ		8625		8625
ΔΩΡΙΚΟ		3000	5100	8100
ΠΕΝΤΑΠΟΛΗ	3100	7800	7675	18575
ΜΑΛΑΝΔΡΙΝΟ	6250	200	9825	16275
ΤΡΙΚΟΡΦΟ		4925	7425	12350
ΕΥΠΑΛΙΟ		10400	5075	15475
ΦΙΛΟΘΕΗ		2950	2650	5600
ΔΡΟΣΑΤΟ			3375	3375
ΚΑΜΠΟΣ		6500	3100	9600
ΣΕΡΓΟΥΛΑ		11800	11075	22875
ΜΑΚΡΥΝΗ		14250	3500	17750
ΒΡΑΪΛΑ		800	8325	9125
ΜΗΛΙΑ		9650	3800	13450
ΑΜΥΓΔΑΛΙΑ	1850	400	22425	24675
ΣΩΤΑΙΝΑ		1550	13875	15425
ΜΑΛΑΜΑΤΑ				0
ΜΑΝΑΓΟΥΛΗ			1500	1500
ΜΟΝΑΣΤΗΡΑΚΙ			3300	3300
ΚΛΗΜΑ			7225	7225
ΠΥΡΓΟΣ - ΜΑΡΑΘΙΑΣ		1700	4125	5825
ΓΛΥΦΑΔΑ		500	8950	9450
ΕΛΑΙΑ			3975	3975
ΚΑΛΛΙΘΕΑ		700	25000	25700
ΤΟΛΟΦΩΝΑ			7725	7725
ΕΡΑΤΕΙΝΗ			3700	3700
ΠΑΝΟΡΜΟΣ			6875	6875
ΤΡΟΖΟΝΙΑ			1025	1025

ΛΕΥΚΑΔΙΤΙ	5750	2375	4925	13050
ΣΥΝΟΛΟ	198.825	219.625	275.300	693.750

Πηγή: Δασαρχείο Λιδωρικίου

ΠΑΡΑΤΗΡΗΣΕΙΣ: Για τις τοπικές κοινότητες του Δήμου Δωρίδας που δεν αναφέρονται στον ανωτέρω πίνακα, επειδή βρίσκονται εκτός διαχείρισης του Δασαρχείου Λιδωρικίου, δεν υπάρχουν αναλυτικά στοιχεία. Οι εκτάσεις αυτές είναι κυρίως χορτολίβαδα και αραιοί θαμνώνες. Επίσης, τα παραπάνω στοιχεία του πίνακα είναι ενδεικτικά των κυριότερων εδαφοπονικών χρήσεων σε ότι αφορά τις χρήσεις των δασικών εκτάσεων και δεν έχουν απόλυτη αντιστοιχία με τα στοιχεία της στατιστικής υπηρεσίας.

Συμπεράσματα – προοπτικές

Ο πρωτογενής τομέας παραγωγής αποτελεί σημαντική δραστηριότητα των κατοίκων του Δήμου, αλλά χαρακτηρίζεται από χαμηλή ανταγωνιστικότητα, λόγω υψηλού κόστους παραγωγής και των αδυναμιών που υπάρχουν στον τομέα διακίνησης και εμπορίας. Όσον αφορά την γεωργία ο ορεινός κυρίως χαρακτήρας του Δήμου, με εξαίρεση την έφορη πεδιάδα του Μόρνου, δεν ευνοούν την εντατική γεωργική παραγωγή. Στα ορεινά τοπικά διαμερίσματα η γεωργία λειτουργεί κυρίως συμπληρωματικά της κτηνοτροφίας με την παραγωγή κτηνοτροφικών προϊόντων. Η πεδιάδα του Μόρνου με τις εντατικές της καλλιέργειες βοηθήθηκε από την εκμηχάνιση με ευεργετικά αποτελέσματα στην παραγωγικότητα. Ουσιώδης για την περιοχή είναι η ελαιοκομία, η οποία μπορεί εύκολα να μεταπηδήσει στην βιολογική καλλιέργεια με επιπρόσθετα οφέλη για τον παραγωγό. Από την άλλη μεριά η κτηνοτροφική παραγωγή δεν βρίσκεται σε ικανοποιητικά επίπεδα κάτι κυρίως που οφείλεται στην πληθυσμιακή αποδυνάμωση των ορεινών χωριών του Δήμου. Ταυτόχρονα οι δυνατότητες οικονομικής εκμετάλλευσης των δασών για παραγωγή ξυλείας είναι περιορισμένες.

Η αναζωογόνηση μιας περιφέρειας ή περιοχής είναι μια ολοκληρωμένη διαδικασία, η οποία εξασφαλίζει πέρα από την αγροτική δραστηριότητα και μια σειρά από άλλες συμπληρωματικές δραστηριότητες ικανές να προσφέρουν στον αγροτικό πληθυσμό απασχόληση και εισόδημα. Οι συμπληρωματικές αυτές δραστηριότητες αναφέρονται:

- στη δημιουργία των απαραίτητων έργων υποδομής για τη γεωργία και για άλλες οικονομικές δραστηριότητες

- στη μεταφορά και δημιουργία μεταποιητικών γεωργικών και κτηνοτροφικών βιοτεχνιών - βιομηχανιών στην ύπαιθρο
- στην ανάπτυξη του τομέα των υπηρεσιών στη γεωργική εκμετάλλευση
- στην προσέλκυση νέων ανθρώπων στην ύπαιθρο
- στην ανάπτυξη εναλλακτικών δραστηριοτήτων συμπληρωματικών προς την γεωργία και κτηνοτροφία
- στη δημιουργία τοπικών μηχανισμών πληροφόρησης των αγροτών και των φορέων τους για τις συντελούμενες αλλαγές στην πολιτική και στις απαιτήσεις των καταναλωτών και
- στην ενίσχυση των ερευνητικών δικτύων, ώστε να διασυνδεθούν άμεσα με τις ανάγκες των παραγωγών.

Στόχος μιας πολιτικής στον αγροτικό τομέα για τις περιοχές αυτές πρέπει μεταξύ άλλων να είναι:

1. η ανάπτυξη νέων δυναμικών καλλιεργειών και μεθόδων εκτροφής και κυρίως η στροφή στην βιολογική γεωργία και κτηνοτροφία
2. η βελτίωση και επέκταση των οργανωμένων βοσκοτόπων
3. η διατήρηση της βοοτροφίας στις περιοχές όπου παραδοσιακά υπήρχε αυτή
4. η ενίσχυση της αιγοπροβατοτροφίας
5. η ανάπτυξη της δασικής παραγωγής.

Η παραγωγή βιολογικών προϊόντων, δηλαδή προϊόντων που παράγονται χωρίς τη χρήση λιπασμάτων, φυτοφαρμάκων και άλλων χημικών συστατικών, είναι μια νέα δραστηριότητα που αποσκοπεί να δώσει στον καταναλωτή υγιεινά προϊόντα και να προστατεύσει το περιβάλλον από τη χρήση χημικών ουσιών. Τα προϊόντα αυτά ζητούνται ολοένα και περισσότερο από ευρύτερες ομάδες καταναλωτών που επιθυμούν υγιεινή διατροφή, απαλλαγμένη από χημικές ουσίες, και από άτομα που όντας ευαίσθητα σε περιβαλλοντικά θέματα συμβάλλουν μέσω της επιλογής αυτής στη προστασία και αναβάθμιση του περιβάλλοντος. Η ζήτηση βιολογικών προϊόντων αυξάνεται παρά τις διαφορές τιμών που υπάρχουν σε σχέση με τα προϊόντα της συμβατικής γεωργίας-κτηνοτροφίας. Η σχετική ζήτηση παρατηρείται περισσότερο σε ομάδες πληθυσμού υψηλού εισοδήματος και αναπτυγμένων χωρών, ενώ στην

χώρα μας, ιδιαίτερη ζήτηση σε βιολογικά προϊόντα, αλλά και οργανωμένες αγορές υπάρχουν κυρίως στην Αθήνα και στη Θεσσαλονίκη.

Επίσης, έμφαση πρέπει να δοθεί στα παραδοσιακά τοπικά προϊόντα, στα αρωματικά φυτά και βότανα, καθώς και στην «οικολογική» κτηνοτροφία. Τα κτηνοτροφικά προϊόντα των ορεινών περιοχών όπως το κρέας, το γάλα, το γιαούρτι και το τυρί θα μπορούσαν με κατάλληλες ενέργειες να χαρακτηριστούν βιολογικά ή τουλάχιστον προϊόντα ορεινής κτηνοτροφίας. Τα βοοειδή ελεύθερης βοσκής των ορεινών περιοχών ή τα αιγοπρόβατα αυτών των περιοχών δεν διατρέφονται με συμπληρώματα ζωοτροφών (ζωοτροφές που για την παραγωγή τους χρησιμοποιούνται χημικά λιπάσματα), αλλά με ζωοτροφές που πληρούν τους όρους του τρόπου βιολογικής παραγωγής κτηνοτροφικών προϊόντων. Παράλληλα, μπορούν να αναπτυχθούν η εκτατική χοιροτροφία, καθώς και η πτηνοτροφία ελεύθερης βοσκής.

Η διάθεση των προϊόντων αυτών μπορεί να γίνει είτε επιτόπια με την προσέλευση επισκεπτών είτε μέσα από Ομάδες Παραγωγών των περιοχών αυτών, που θα τα προωθήσουν στα ειδικά καταστήματα βιολογικών προϊόντων. Η προώθηση της παραγωγής βιολογικών και λοιπών προϊόντων, πρέπει να συνδυασθεί με ενημέρωση των επιστημόνων, των παραγωγών και των καταναλωτών. Ως πρώτος στόχος θα μπορούσε να τεθεί η ικανοποίηση της ζήτησης σε προϊόντα αυτού του είδους σε τοπικό, περιφερειακό και εθνικό επίπεδο και παράλληλα, η οργάνωση για την προώθηση των προϊόντων, ζωικών και φυτικών, στις αγορές των βόρειων χωρών της ΕΕ.

Η βιολογική αγροτική παραγωγή, φυτική και κτηνοτροφική, δημιουργεί θέσεις εργασίας σε αρμονία με το φυσικό περιβάλλον και αναγνωρίζεται σχεδόν από όλους σαν μια μέθοδος παραγωγής που προσφέρει πολλά στην προσπάθεια διατήρησης του αγροτικού πληθυσμού στην ύπαιθρο και προστασίας της φύσης. Από την 1η Ιουλίου 1994 εφαρμόζεται ο κανονισμός 2092/91 περί βιολογικού τρόπου παραγωγής γεωργικών προϊόντων και των σχετικών ενδείξεων στα γεωργικά προϊόντα και στα είδη διατροφής. Πρόσφατα, από την 19η Ιουλίου 1999, εφαρμόζεται και ο Κανονισμός 1804/99 για την παραγωγή βιολογικών κτηνοτροφικών προϊόντων, ενώ από τον Δεκέμβριο του 2000 ισχύει και η απόφαση του Υπουργείου Αγροτικής Ανάπτυξης & Τροφίμων που αφορά στον καθορισμό

συμπληρωματικών μέτρων για την εφαρμογή των σχετικών κανονισμών για τη βιολογική αγροτική παραγωγή.

Τέλος, τα κύρια χαρακτηριστικά του αγροτικού τομέα του Δήμου είναι:

- το μικρό μέγεθος των γεωργικών εκμεταλλεύσεων. Το μέσο μέγεθος μιας αμιγώς γεωργικής εκμετάλλευσης είναι 16,8 στρέμματα
- το σημαντικό ποσοστό μικτών εκμεταλλεύσεων, γεγονός που καταδεικνύει εξάρτηση του αγροτικού εισοδήματος από τη γεωργία και την κτηνοτροφία
- η συμμετοχή των αμιγώς κτηνοτροφικών εκμεταλλεύσεων στον αγροτικό τομέα είναι πολύ μικρή και συγκεντρώνεται κυρίως στις ορεινές περιοχές
- η έντονη διαφοροποίηση της παραγωγικότητας του Δήμου
- το σημαντικό ποσοστό απασχολούμενων στον πρωτογενή τομέα ηλικίας 50+ ετών, γεγονός που καταδεικνύει τη γήρανση του αγροτικού πληθυσμού και περιορίζει τη δυνατότητα διαφοροποίησης των μεθόδων παραγωγής και διακίνησης των αγαθών
- η σχετικά περιορισμένη στροφή στην παραγωγή βιολογικών προϊόντων
- η περιορισμένη εκμετάλλευση των δασών του Δήμου, αλλά και των παραγόμενων δασοκομικών προϊόντων
- η μικρή μεταποιητική δραστηριότητα όσον αφορά τα αγροτικά προϊόντα

1.1.5.3 Δευτερογενής τομέας

Το ορεινό τμήμα του Δήμου παρουσιάζει μικρή δραστηριότητα στον δευτερογενή τομέα, ενώ στο παράκτιο και πεδινό τμήμα η σχετική δραστηριότητα είναι σαφέστατα εντονότερη.

Σύμφωνα με τα στοιχεία του Επιμελητηρίου Φωκίδας, στον Δήμο Δωρίδος δραστηριοποιούνται οι κάτωθι μεταποιητικές μονάδες (βλ. πίνακα 16):

ΠΙΝΑΚΑΣ 16: Μεταποιητικές επιχειρήσεις Δήμου Δωρίδος

ΜΕΤΑΠΟΙΗΤΙΚΕΣ ΕΠΙΧΕΙΡΗΣΕΙΣ Δ. ΔΩΡΙΔΟΣ			
ΔΗΜΟΣ	ΔΗΜΟΤΙΚΗ ΕΝΟΤΗΤΑ	ΑΝΤΙΚΕΙΜΕΝΟ	ΑΡΙΘΜΟΣ
ΔΩΡΙΔΟΣ	ΤΟΛΟΦΩΝΑΣ	ΤΥΡΟΚΟΜΕΙΟ	1
		ΕΛΑΙΟΤΡΙΒΕΙΟ	6
		ΕΡΓΑΣΤΗΡΙΟ ΡΑΠΤΙΚΗΣ	1
		ΞΥΛΟΥΡΓΙΚΕΣ ΕΡΓΑΣΙΕΣ	7
		ΑΡΤΟΠΟΙΕΙΟ, ΠΑΡΑΣΚΕΥΗ ΕΙΔΩΝ ΖΑΧΑΡΟΠΛΑΣΤΙΚΗΣ	3
		ΚΗΡΟΠΛΑΣΤΕΙΟ	1
		ΣΥΣΚΕΥΑΣΤΗΡΙΟ / ΕΜΦΙΑΛΩΤΗΡΙΟ ΕΛΑΙΟΛΑΔΟΥ	1
		ΚΟΠΗ ΚΑΙ ΡΑΦΗ ΚΑΛΥΜΑΤΩΝ ΜΑΞΙΛΑΡΙΩΝ	1
		ΣΙΔΗΡΟΚΑΤΑΣΚΕΥΕΣ - ΑΛΟΥΜΙΝΟΚΑΤΑΣΚΕΥΕΣ	5
		ΠΑΡΑΓΩΓΗ ΗΛΕΚΤΡΙΚΟΥ ΡΕΥΜΑΤΟΣ ΑΠΟ ΦΩΤΟΒΟΛΤΑΙΚΑ	2
		ΕΡΓΑΣΤΗΡΙΟ ΣΟΥΒΛΑΚΙΩΝ	1
	ΕΥΠΑΛΙΟ	ΑΡΤΟΠΟΙΕΙΟ	3
		ΒΙΟΤΕΧΝΙΑ ΓΡΑΒΑΤΩΝ - ΓΥΝΑΙΚΙΩΝ ΕΝΔΥΜΑΤΩΝ	2
		ΕΛΑΙΟΤΡΙΒΕΙΟ	3
		ΕΡΓΑΣΤΗΡΙΟ ΖΥΜΑΡΙΚΩΝ	1
		ΠΑΡΑΓΩΓΗ ΓΑΛΑΚΤΟΚΟΜΙΚΩΝ & ΤΥΡΟΚΟΜΙΚΩΝ ΠΡΟΙΟΝΤΩΝ	1
		ΞΥΛΟΥΡΓΙΚΕΣ ΕΡΓΑΣΙΕΣ	5
		ΣΙΔΗΡΟΚΑΤΑΣΚΕΥΕΣ - ΑΛΟΥΜΙΝΟΚΑΤΑΣΚΕΥΕΣ	10
		ΠΑΡΑΓΩΓΗ ΗΛΕΚΤΡΙΚΟΥ ΡΕΥΜΑΤΟΣ ΑΠΟ ΦΩΤΟΒΟΛΤΑΙΚΑ	6
		ΕΡΓΑΣΤΗΡΙΟ ΜΑΡΜΑΡΩΝ ΚΑΙ ΓΛΥΠΤΩΝ	2
		ΠΑΡΑΓΩΓΗ ΠΛΑΣΤΙΚΩΝ ΕΙΔΩΝ	1
		ΠΑΡΑΓΩΓΗ ΕΤΟΙΜΟΥ ΣΚΥΡΟΔΕΜΑΤΟΣ, ΑΔΡΑΝΩΝ ΥΛΙΚΩΝ	2
		ΒΙΟΤΕΧΝΙΑ ΠΑΓΟΚΥΒΩΝ	1
	ΥΛΟΤΟΜΙΑ ΚΑΥΣΟΞΥΛΩΝ & ΑΚΑΤΕΡΓΑΣΤΗΣ ΞΥΛΕΙΑΣ	1	
	ΛΙΔΩΡΙΚΙ	ΞΥΛΟΥΡΓΙΚΕΣ ΕΡΓΑΣΙΕΣ	1
		ΣΙΔΗΡΟΚΑΤΑΣΚΕΥΕΣ - ΑΛΟΥΜΙΝΟΚΑΤΑΣΚΕΥΕΣ	3
		ΠΑΡΑΓΩΓΗ ΗΛΕΚΤΡΙΚΟΥ ΡΕΥΜΑΤΟΣ ΑΠΟ ΦΩΤΟΒΟΛΤΑΙΚΑ	12
		ΑΡΤΟΠΟΙΕΙΟ	2
		ΜΕΛΙ ΟΙΝΟΣ	2
		ΕΤΟΙΜΟ ΣΚΥΡΟΔΕΜΑ	1
		ΦΥΤΙΚΗ ΚΑΙ ΖΩΙΚΗ ΠΑΡΑΓΩΓΗ ΘΗΡΑ ΚΑΙ ΣΥΝΑΦΕΙΣ ΔΡΑΣΤ.	1
		ΤΥΡΟΚΟΜΕΙΟ, ΠΑΡΑΓΩΓΗ ΚΑΙ ΕΜΠΟΡΙΟ ΚΤΗΝΟΤΡΟΦΙΚΩΝ ΠΡΟΙΟΝΤΩΝ	1
		ΠΑΡΑΓΩΓΗ ΚΑΙ ΕΜΠΟΡΙΟ ΓΑΛΑΚΤΟΚΟΜΙΚΩΝ ΠΡΟΙΟΝΤΩΝ	1
ΖΑΧΑΡΟΠΛΑΣΤΕΙΟ		1	
ΕΡΓΑΣΤΗΡΙΟ ΓΑΛΑΚΤΟΚΟΜΙΚΩΝ ΠΡΟΙΟΝΤΩΝ		1	
ΕΡΓΑΣΤΗΡΙΟ ΓΙΑΟΥΡΤΙΟΥ ΚΑΙ ΠΑΡΑΔΟΣΙΑΚΩΝ ΖΥΜΑΡΙΚΩΝ	1		
ΒΑΡΔΟΥΣΙΑ	ΞΥΛΟΥΡΓΙΚΕΣ ΕΡΓΑΣΙΕΣ	1	
ΣΥΝΟΛΟ			95

Πηγή: Επιμελητήριο Φωκίδας

Επιπλέον, στον πίνακα 17 αναφέρονται οι επιχειρήσεις που στον τομέα της μεταποίησης:

ΠΙΝΑΚΑΣ 17: Επιχειρήσεις που δραστηριοποιούνται στον τομέα της μεταποίησης

ΜΕΤΑΠΟΙΗΤΙΚΕΣ ΕΠΙΧΕΙΡΗΣΕΙΣ Δ. ΔΩΡΙΔΟΣ		
ΔΗΜΟΣ	ΔΗΜΟΤΙΚΗ ΕΝΟΤΗΤΑ	ΑΡΙΘΜΟΣ
ΔΩΡΙΔΟΣ	ΤΟΛΟΦΩΝΑΣ	28
	ΕΥΠΑΛΙΟ	36
	ΛΙΔΩΡΙΚΙ	19
	ΒΑΡΔΟΥΣΙΑ	1
ΣΥΝΟΛΟ		84

Πηγή: Επιμελητήριο Φωκίδας

Η εξαγωγική δραστηριότητα στον Δήμο Δωρίδος, σύμφωνα με τα στοιχεία του Μητρώου Εξαγωγέων του Επιμελητηρίου Φωκίδας, αποτυπώνεται στον πίνακα 18. Από τα στοιχεία του πίνακα διαπιστώνουμε ότι εξαγωγική δραστηριότητα αναπτύσσουν τρεις (3) επιχειρήσεις, εκ των οποίων:

- τρεις (3) συγκεντρώνονται στη δημοτική ενότητα Ευπαλίου και εξαγουν πλαστικά είδη, είδη υγιεινής, κοτόπουλα, ξυλεία και χέλια

Πίνακας 18: Εξαγωγική δραστηριότητα επιχειρήσεων Δήμου Δωρίδος

ΕΠΙΧΕΙΡΗΣΕΙΣ ΠΟΥ ΕΞΑΓΟΥΝ					
ΔΗΜΟΤΙΚΗ ΕΝΟΤΗΤΑ	ΕΠΩΝΥΜΙΑ	ΜΕΓΕΘΟΣ	ΑΝΤΙΚΕΙΜΕΝΟ	ΧΩΡΑ ΕΞΑΓΩΓΗΣ	ΠΟΣΟΤΗΤΑ ΑΝΑ ΕΤΟΣ
ΕΥΠΑΛΙΟ	ΠΛΑΣΤΙΚΑ - Κ. ΚΟΤΡΩΝΗΣ Α.Β.Ε.Ε.	ΜΕΣΑΙΑ	ΠΛΑΣΤΙΚΑ ΕΙΔΗ ΣΥΣΚΕΥΑΣΙΑΣ	ΚΑΝΑΔΑ, ΓΕΡΜΑΝΙΑ, ΡΩΣΣΙΑ, ΑΛΒΑΝΙΑ, ΣΚΟΠΙΑ	1 εκατ. τεμάχια
	ΣΤΑΘΑΤΟΣ ΠΑΝΑΓΙΩΤΗΣ & ΥΙΟΙ Ο.Ε.	ΠΜΕ	ΞΥΛΕΙΑ	ΑΛΒΑΝΙΑ	10 κυβικά
	ΚΟΥΤΡΟΥΚΗΣ & ΣΙΑ Ο.Ε.	ΠΜΕ	ΕΛΑΙΟΛΑΔΟ	ΙΤΑΛΙΑ	300 τόνοι

Πηγή: Επιμελητήριο Φωκίδας

Παρατηρούμε ότι σε σχέση με το 2010 οι εξαγωγικές επιχειρήσεις έχουν μειωθεί από επτά σε τρεις και η μείωση εστιάζεται σε σημαντικούς τομείς όπως ελαιόλαδο, γαλακτοκομικά προϊόντα, νωπά κοτόπουλα αλιεύματα κλπ.

1.1.5.4 Τριτογενής τομέας

Ο τριτογενής τομέας παραγωγής στον Δήμο Δωρίδος αποτελεί τον βασικό τομέα δραστηριότητας των κατοίκων του Δήμου. Ο τριτογενής τομέας παρουσιάζει ανάπτυξη και μεγάλο αριθμό επιχειρήσεων, όπως προκύπτει από τα στοιχεία του Μητρώου Επιχειρήσεων και του Επιμελητηρίου, με σαφείς ενδείξεις ότι υπάρχουν δυνατότητες για περαιτέρω ανάπτυξη στο εγγύς μέλλον. Τα κύρια χαρακτηριστικά του τριτογενή τομέα είναι:

- η λειτουργία μικρών τουριστικών μονάδων στις ορεινές περιοχές
- η ανάπτυξη της εμπορικής δραστηριότητας, κυρίως στις πεδινές περιοχές

Στον πίνακα 19 παρουσιάζονται οι δημόσιες υπηρεσίες που λειτουργούν στον Δήμο Δωρίδας:

Πίνακας 19: Δημόσιες υπηρεσίες

ΔΗΜΟΣΙΕΣ ΥΠΗΡΕΣΙΕΣ ΔΗΜΟΥ ΔΩΡΙΔΟΣ	
ΔΗΜΟΤΙΚΗ ΕΝΟΤΗΤΑ	ΥΠΗΡΕΣΙΕΣ
ΛΙΔΩΡΙΚΙ	Εθνική και Πειραιώς Τράπεζα
	Δ.Ο.Υ.
	ΕΛΤΑ
	Δασαρχείο
	ΚΕΠ
	Υ/Α ΟΤΕ
	Υ/Α ΔΕΗ
	Αγροτικό Κτηνιατρείο
	Υποθηκοφυλακείο
	Πυροσβεστικό κλιμάκιο
	Αστυνομικό τμήμα
	Κέντρο Υγείας
	Περιφερειακό Ιατρείο
	Σωφρονιστικές φυλακές Μαλανδρίνου
ΒΑΡΔΟΥΣΙΑ	3 Περιφερειακά Ιατρεία
ΤΟΛΟΦΩΝΑ	ΚΕΠ
	ΕΛΤΑ
	Υποθηκοφυλακείο
	Αγροτικό Ιατρείο
	Αστυνομικό σταθμό
ΕΥΠΑΛΙΟ	Περιφερειακό Ιατρείο
	ΕΛΤΑ
	Ένωση Αγροτικών Συνεταιρισμών Δωρίδας
	ΚΕΠ
	Αγροτικό Κτηνιατρείο
	Δασονομείο
	Υποθηκοφυλακείο
Αστυνομικό τμήμα	

Πηγή: Ιδία έρευνα

Σύμφωνα με στοιχεία του Επιμελητηρίου Φωκίδας, στον Δήμο Δωρίδος δραστηριοποιούνται συνολικά στον τριτογενή τομέα:

- 146 επιχειρήσεις στον τομέα του εμπορίου (56 στη Δ.Ε. Ευπαλίου, 32 στη Δ.Ε. Λιδωρικού, 55 στη Δ.Ε. Τολοφώνος και 3 στη Δ.Ε. Βαρδουσίων)
- 443 επιχειρήσεις στον τομέα των υπηρεσιών (184 στη Δ.Ε. Ευπαλίου, 169 στη Δ.Ε. Τολοφώνος, 75 στη Δ.Ε. Λιδωρικού και 15 στη Δ.Ε. Βαρδουσίων)

Τουριστική Δραστηριότητα

Ο Δήμος Δωρίδος χαρακτηρίζεται από ένα ποικιλόμορφο φυσικό περιβάλλον. Οι σημαντικοί πόροι του φυσικού και πολιτιστικού περιβάλλοντος παρέχουν συγκριτικά πλεονεκτήματα με χαρακτηριστικά και μεγέθη ικανά να προσδιορίσουν τα αντικείμενα, το περιεχόμενο και τον χαρακτήρα της τουριστικής ανάπτυξης.

Η πλούσια παραλιακή ζώνη του Δήμου, το ιδιαίτερο παραλίμνιο περιβάλλον και το τοπίο όπως διαμορφώνεται με την τεχνητή λίμνη του Μόρνου ποταμού, οι επιβλητικότετοι ορεινοί όγκοι των Βαρδουσίων και της Γκιώνας, οι διάφοροι αρχαιολογικοί χώροι – μνημεία, τα ιστορικά και παραδοσιακά κτίρια, το φυσικό περιβάλλον, τα μνημεία της φύσης, τα γεφύρια ιστορικής και αρχιτεκτονικής σημασίας, τα μονοπάτια, τα ιστορικά και λαογραφικά μουσεία, τα μοναστήρια και οι εκκλησίες, με την πλήρη και ορθολογική εκμετάλλευση τους μπορούν να αποτελέσουν μόνιμο και δυναμικό πόλο έλξης.

Στους παραπάνω αξιοσημείωτους φυσικούς, πολιτιστικούς, ιστορικούς και ανθρωπογενείς πόρους στηρίζεται το τουριστικό προϊόν του Δήμου. Η τουριστική ανάπτυξη στην περιοχή τα τελευταία χρόνια παρουσιάζει άνοδο και ενισχύεται από την εφαρμογή Ευρωπαϊκών Προγραμμάτων.

Η Τοπική Κοινότητα Ερατεινής έχει χαρακτηριστεί ως τουριστικός τόπος με το ΠΔ 899/76 (ΦΕΚ Α' 329/1976).

Είδη Τουρισμού

Ακολούθως, αναλύονται συνοπτικά τα είδη τουρισμού που αναπτύσσονται στην περιοχή αναφοράς:

- Οικοτουρισμός
- Ορειβατικός και Περιηγητικός Τουρισμός
- Θρησκευτικός Τουρισμός
- Παραθεριστικός Τουρισμός
- Κυνηγετικός Τουρισμός

Υπάρχουσες Τουριστικές Υποδομές

Τουριστικά Καταλύματα: Σύμφωνα με τα στοιχεία που παρατίθενται στον πίνακα 20, του Ξενοδοχειακού Επιμελητηρίου Ελλάδος και του ΕΟΤ, στο Δήμο Δωρίδος υπάρχουν 87 τουριστικές μονάδες με 2.024 κλίνες παρουσιάζοντας σημαντική αύξηση 529 κλινών και 30 τουριστικών μονάδων σε σχέση με το 2010. Επίσης πρέπει να τονισθεί ότι επειδή είμαστε στο τέλος της προγραμματικής περιόδου ο αριθμός αυτός πρόκειται να αυξηθεί σημαντικά. Το μεγαλύτερο μέρος των ξενοδοχειακών μονάδων συγκεντρώνεται στις παραθαλάσσιες περιοχές του Δήμου, που αποτελούν ιδιαίτερα τους καλοκαιρινούς μήνες, σημαντικό πόλο έλξης επισκεπτών. Στην τοπική κοινότητα Κροκυλείου λειτουργεί και ορειβατικό καταφύγιο υπό την αιγίδα πολιτιστικού συλλόγου. Επίσης, στην τοπική κοινότητα Συκιάς της δημοτικής ενότητας Λιδωρικίου υπάρχει αναρριχητικό κέντρο με υποδομή διανυκτέρευσης, το οποίο όμως δεν λειτουργεί σήμερα.

ΠΙΝΑΚΑΣ 20: Υποδομές διανυκτέρευσης Δήμου Δωρίδος

ΚΑΤΑΛΥΜΑΤΑ						
ΔΗΜΟΣ	ΔΗΜΟΤΙΚΗ ΕΝΟΤΗΤΑ	ΕΠΩΝΥΜΙΑ	ΤΥΠΟΣ	ΚΛΙΝΕΣ	ΚΑΤΗΓΟΡΙΑ	ΧΩΡΟΤΑΞΙΚΗ ΚΑΤΑΝΟΜΗ
ΔΩΡΙΔΟΣ	ΤΟΛΟΦΩΝΟΣ	ΑΚΤΑΙ ΔΕΛΦΩΝ	ΞΕΝΟΔΟΧΕΙΟ	354	3***	ΠΑΡΑΘΑΛΑΣΣΙΑ
		ΙΑΣΜΟΣ	ΞΕΝΟΔΟΧΕΙΟ	4	3***	ΠΑΡΑΘΑΛΑΣΣΙΑ
		ΑΚΤΗ ΤΡΙΖΟΝΙΑ	ΞΕΝΟΔΟΧΕΙΟ	16	3***	ΠΑΡΑΘΑΛΑΣΣΙΑ
		ΜΙΣΤΡΑΛ	ΞΕΝΟΔΟΧΕΙΟ	45	2**	ΠΑΡΑΘΑΛΑΣΣΙΑ
		ΑΝΤΖΕΛΕΝΑ	ΞΕΝΟΔΟΧΕΙΟ	33	2**	ΠΑΡΑΘΑΛΑΣΣΙΑ
		ΔΡΥΜΝΑ	ΞΕΝΟΔΟΧΕΙΟ	37	2**	ΠΑΡΑΘΑΛΑΣΣΙΑ
		ΚΩΝΣΤΑΣ ΠΑΝΑΓΙΩΤΗΣ	ΞΕΝΟΔΟΧΕΙΟ	16	3***	ΠΑΡΑΘΑΛΑΣΣΙΑ
		OCEAN BREEZE STUDIOS	ΕΝΟΙΚΙΑΖΟΜΕΝΑ ΔΙΑΜΕΡΙΣΜΑΤΑ	9	3 κλειδιά	ΠΑΡΑΘΑΛΑΣΣΙΑ
		ΑΝΔΡΕΟΠΟΥΛΟΣ	ΕΝΟΙΚΙΑΖΟΜΕΝΑ ΔΩΜΑΤΙΑ	16	2 κλειδιά	ΠΑΡΑΘΑΛΑΣΣΙΑ
		LE DUE SORELLE	ΕΝΟΙΚΙΑΖΟΜΕΝΑ ΔΙΑΜΕΡΙΣΜΑΤΑ	36	3***	ΠΑΡΑΘΑΛΑΣΣΙΑ
		ΘΑΛΑΣΣΑ	ΕΝΟΙΚΙΑΖΟΜΕΝΑ ΔΙΑΜΕΡΙΣΜΑΤΑ	16	3***	ΠΑΡΑΘΑΛΑΣΣΙΑ
		ΚΑΘΑΡΑΚΗΣ ΘΕΟΔΩΡΟΣ	ΕΝΟΙΚΙΑΖΟΜΕΝΑ ΔΩΜΑΤΙΑ	14	Γ κατηγορία	ΠΑΡΑΘΑΛΑΣΣΙΑ
		EBITA	ΕΝΟΙΚΙΑΖΟΜΕΝΑ ΔΩΜΑΤΙΑ	20	3 κλειδιά	ΠΑΡΑΘΑΛΑΣΣΙΑ
		ROMANTICA	ΕΝΟΙΚΙΑΖΟΜΕΝΑ ΔΩΜΑΤΙΑ	20	2 κλειδιά	100 μ. ΑΠΟ ΘΑΛΑΣΣΑ
		ST. NICHOLAS	ΕΝΟΙΚΙΑΖΟΜΕΝΑ ΔΩΜΑΤΙΑ	14	2 κλειδιά	ΠΑΡΑΘΑΛΑΣΣΙΑ
		ΦΟΙΝΙΚΑΣ	ΕΝΟΙΚΙΑΖΟΜΕΝΕΣ ΓΚΑΡΣΟΝΙΕΡΕΣ	30	2 κλειδιά	ΠΑΡΑΘΑΛΑΣΣΙΑ
ΒΙΛΑ ΑΝΗΛΕΝΑ	ΕΝΟΙΚΙΑΖΟΜΕΝΑ ΔΙΑΜΕΡΙΣΜΑΤΑ	42	2 κλειδιά	ΠΑΡΑΘΑΛΑΣΣΙΑ		

HOLIDAY ΤΟΛΟΦΟΝΑ	ΕΝΟΙΚΙΑΖΟΜΕΝΑ ΔΙΑΜΕΡΙΣΜΑΤΑ	15	2 κλειδιά	ΠΑΡΑΘΑΛΑΣΣΙΑ
ΜΕΓΑΛΟΥ ΔΗΜΗΤΡΑ	ΕΝΟΙΚΙΑΖΟΜΕΝΑ ΔΩΜΑΤΙΑ	10	1 κλειδί	ΠΑΡΑΘΑΛΑΣΣΙΑ
ΦΙΡΜΠΑΣ	ΕΝΟΙΚΙΑΖΟΜΕΝΑ ΔΩΜΑΤΙΑ	4	Β κατηγορία	ΠΑΡΑΘΑΛΑΣΣΙΑ
ΠΑΤΡΩΝΟΣ	ΕΝΟΙΚΙΑΖΟΜΕΝΑ ΔΩΜΑΤΙΑ	24	2 κλειδιά	ΠΑΡΑΘΑΛΑΣΣΙΑ
ΛΙΟΤΡΙΒΙ	ΕΠΙΠΛΩΜΕΝΑ ΤΟΥΡΙΣΤΙΚΑ ΔΙΑΜΕΡΙΣΜΑΤΑ	12	3***	ΠΑΡΑΘΑΛΑΣΣΙΑ
ΚΟΝΤΑΡΗ	ΤΟΥΡΙΣΤΙΚΕΣ ΕΠΙΠΛΩΜΕΝΕΣ ΚΑΤΟΙΚΙΕΣ	12		ΠΑΡΑΘΑΛΑΣΣΙΑ
ΚΛΩΤΣΑ ΕΛΕΥΘΕΡΙΑ	ΕΝΟΙΚΙΑΖΟΜΕΝΑ ΔΩΜΑΤΙΑ	14	Γ κατηγορία	ΠΑΡΑΘΑΛΑΣΣΙΑ
ΒΑΣΙΛΟΠΟΥΛΟΥ ΒΑΣΙΛΙΚΗ	ΕΝΟΙΚΙΑΖΟΜΕΝΑ ΔΙΑΜΕΡΙΣΜΑΤΑ	12	1 κλειδί	ΠΑΡΑΘΑΛΑΣΣΙΑ
ΤΡΙΑΝΤΑΦΥΛΛΟΥ ΚΩΝ/ΝΟΣ	ΕΝΟΙΚΙΑΖΟΜΕΝΑ ΔΙΑΜΕΡΙΣΜΑΤΑ	20	3 κλειδιά	ΠΑΡΑΘΑΛΑΣΣΙΑ
ΚΟΥΤΟΥΒΑΛΑΣ ΘΕΟΔΩΡΟΣ	ΕΝΟΙΚΙΑΖΟΜΕΝΑ ΔΩΜΑΤΙΑ	11	2 κλειδιά	ΠΑΡΑΘΑΛΑΣΣΙΑ
ΣΤΕΡΓΙΟΥ ΓΕΩΡΓΙΑ	ΕΝΟΙΚΙΑΖΟΜΕΝΑ ΔΩΜΑΤΙΑ	15	2 κλειδιά	ΠΑΡΑΘΑΛΑΣΣΙΑ
ΤΣΑΜΗ ΧΡΙΣΤΙΝΑ & ΔΗΜΗΤΡΑ	ΕΝΟΙΚΙΑΖΟΜΕΝΑ ΔΩΜΑΤΙΑ	8	2 κλειδιά	ΠΑΡΑΘΑΛΑΣΣΙΑ
ΜΑΝΤΖΩΡΟΣ ΓΕΩΡΓΙΟΣ	ΕΝΟΙΚΙΑΖΟΜΕΝΑ ΔΩΜΑΤΙΑ	8	2 κλειδιά	ΠΑΡΑΘΑΛΑΣΣΙΑ
ΣΧΟΙΝΑΣ ΣΠΥΡΟΣ	ΕΝΟΙΚΙΑΖΟΜΕΝΑ ΔΩΜΑΤΙΑ	14	2 κλειδιά	ΠΑΡΑΘΑΛΑΣΣΙΑ
ΘΑΣΙΣ - ΑΡΒΑΝΙΤΗ ΒΑΣΙΛΙΚΗ	ΕΝΟΙΚΙΑΖΟΜΕΝΑ ΔΙΑΜΕΡΙΣΜΑΤΑ	10	2 κλειδιά	ΠΑΡΑΘΑΛΑΣΣΙΑ
ΚΑΝΙΟΣ ΑΝΔΡΕΑΣ	ΕΝΟΙΚΙΑΖΟΜΕΝΑ ΔΙΑΜΕΡΙΣΜΑΤΑ	30	2 κλειδιά	ΠΑΡΑΘΑΛΑΣΣΙΑ
ΥΦΑΝΤΗΣ ΑΘΑΝΑΣΙΟΣ	ΕΝΟΙΚΙΑΖΟΜΕΝΑ ΔΙΑΜΕΡΙΣΜΑΤΑ	12	2 κλειδιά	ΠΑΡΑΘΑΛΑΣΣΙΑ
ΠΑΠΑΪΩΑΝΝΟΥ ΚΩΣΤΑΣ	ΕΝΟΙΚΙΑΖΟΜΕΝΑ ΔΙΑΜΕΡΙΣΜΑΤΑ	15	2 κλειδιά	ΠΑΡΑΘΑΛΑΣΣΙΑ
ΚΑΡΑΔΗΜΑΣ ΧΡΗΣΤΟΣ	ΕΝΟΙΚΙΑΖΟΜΕΝΑ ΔΙΑΜΕΡΙΣΜΑΤΑ	20	2 κλειδιά	ΠΑΡΑΘΑΛΑΣΣΙΑ
ΥΦΑΝΤΗΣ ΚΩΝ/ΝΟΣ	ΕΝΟΙΚΙΑΖΟΜΕΝΑ ΔΙΑΜΕΡΙΣΜΑΤΑ	42	2 κλειδιά	ΠΑΡΑΘΑΛΑΣΣΙΑ
ΑΝΑΣΤΑΣΙΑ ΠΑΤΟΥΡΑ & ΜΑΡΙΑΝΝΑ ΠΑΤΟΥΡΑ Ο.Ε.	ΕΝΟΙΚΙΑΖΟΜΕΝΑ ΔΙΑΜΕΡΙΣΜΑΤΑ	27	3 κλειδιά	ΠΑΡΑΘΑΛΑΣΣΙΑ
ΚΟΥΚΟΥ ΝΙΚΟΛΙΤΣΑ	ΕΝΟΙΚΙΑΖΟΜΕΝΑ ΔΙΑΜΕΡΙΣΜΑΤΑ	15	3 κλειδιά	ΠΑΡΑΘΑΛΑΣΣΙΑ
ΒΙΤΑΛΙΩΤΗ ΔΗΜΗΤΡΑ & ΥΦΑΝΤΗΣ ΓΕΩΡΓΙΟΣ	ΤΟΥΡΙΣΤΙΚΗ ΕΠΙΠΛΩΜΕΝΗ ΕΠΑΥΛΗ	8		ΠΑΡΑΘΑΛΑΣΣΙΑ
ΠΙΚΟΥΛΑΣ ΓΕΩΡΓΙΟΣ - ΠΙΚΟΥΛΑ ΚΑΛΛΙΡΟΗ	ΤΟΥΡΙΣΤΙΚΗ ΕΠΙΠΛΩΜΕΝΗ ΚΑΤΟΙΚΙΑ	10		ΠΑΡΑΘΑΛΑΣΣΙΑ

ΕΥΠΑΛΙΟΥ

ΔΑΣΟΣ ΘΕΡΕΤΡΟΝ	ΞΕΝΟΔΟΧΕΙΟ		4****	ΟΡΕΙΝΗ
ΘΕΑΣΙΣ	ΞΕΝΟΔΟΧΕΙΟ	20	4****	ΠΑΡΑΘΑΛΑΣΣΙΑ
ΑΚΤΗ ΑΠΟΛΛΟ	ΞΕΝΟΔΟΧΕΙΟ ΤΥΠΟΥ ΕΠΙΠΛΩΜΕΝΩΝ ΔΙΑΜΕΡΙΣΜΑΤΩΝ	72	3***	ΠΑΡΑΘΑΛΑΣΣΙΑ
ΠΡΑΣΙΝΟ ΚΑΙ ΓΑΛΑΖΙΟ	ΞΕΝΟΔΟΧΕΙΟ	16	3***	ΠΑΡΑΘΑΛΑΣΣΙΑ
Η ΘΑΣΙΣ ΣΤΗ ΘΑΛΑΣΣΑ	ΞΕΝΟΔΟΧΕΙΟ ΤΥΠΟΥ ΕΠΙΠΛΩΜΕΝΩΝ ΔΙΑΜΕΡΙΣΜΑΤΩΝ	37	3***	ΠΑΡΑΘΑΛΑΣΣΙΑ
ΚΟΚΚΙΝΟ ΑΛΟΓΟ	ΞΕΝΟΔΟΧΕΙΟ ΤΥΠΟΥ ΕΠΙΠΛΩΜΕΝΩΝ ΔΙΑΜΕΡΙΣΜΑΤΩΝ	15	3***	ΠΑΡΑΘΑΛΑΣΣΙΑ
ΚΑΠΤΑΙΝ ΤΖΙΜΗΣ	ΞΕΝΟΔΟΧΕΙΟ ΤΥΠΟΥ ΕΠΙΠΛΩΜΕΝΩΝ ΔΙΑΜΕΡΙΣΜΑΤΩΝ	29	2**	ΠΑΡΑΘΑΛΑΣΣΙΑ
ΧΙΛΙΑΔΟΥ HOTEL	ΞΕΝΟΔΟΧΕΙΟ	20	2**	ΠΑΡΑΘΑΛΑΣΣΙΑ
ΠΑΠΑΔΟΠΟΥΛΟΣ ΙΩΑΝΝΗΣ	ΕΝΟΙΚΙΑΖΟΜΕΝΑ ΔΩΜΑΤΙΑ	14	B κατηγορία	ΠΑΡΑΘΑΛΑΣΣΙΑ
ΚΤΗΜΑ ΧΙΛΙΑΔΟΥ	ΤΟΥΡΙΣΤΙΚΕΣ ΕΠΙΠΛΩΜΕΝΕΣ ΚΑΤΟΙΚΙΕΣ	10		80 μ. από την παραλία
ΠΟΛΥΞΕΝΗ	ΕΝΟΙΚΙΑΖΟΜΕΝΑ ΔΩΜΑΤΙΑ	10	1 κλειδί	ΠΑΡΑΘΑΛΑΣΣΙΑ
ΑΝΡΑ STUDIOS	ΕΝΟΙΚΙΑΖΟΜΕΝΑ ΔΩΜΑΤΙΑ - STUDIOS	61	4 κλειδιά	ΠΑΡΑΘΑΛΑΣΣΙΑ
REPO STUDIO	ΕΝΟΙΚΙΑΖΟΜΕΝΑ ΔΩΜΑΤΙΑ	28	3 κλειδιά	ΠΑΡΑΘΑΛΑΣΣΙΑ
ΜΕΛΙΣΤΑΣ	ΕΝΟΙΚΙΑΖΟΜΕΝΑ ΔΩΜΑΤΙΑ	24	3 κλειδιά	ΠΑΡΑΘΑΛΑΣΣΙΑ
ΚΑΒΟΣ	ΕΝΟΙΚΙΑΖΟΜΕΝΑ ΔΙΑΜΕΡΙΣΜΑΤΑ	32	3***	ΠΑΡΑΘΑΛΑΣΣΙΑ
ΚΟΥΡΗ ΔΗΜΗΤΡΑ	ΕΝΟΙΚΙΑΖΟΜΕΝΑ ΔΩΜΑΤΙΑ	18	2 κλειδιά	ΠΑΡΑΘΑΛΑΣΣΙΑ
ΑΠΟΣΤΟΛΟΠΟΥΛΟΣ ΕΥΑΓΓΕΛΟΣ	ΕΝΟΙΚΙΑΖΟΜΕΝΑ ΔΙΑΜΕΡΙΣΜΑΤΑ	43	3 κλειδιά	ΠΑΡΑΘΑΛΑΣΣΙΑ
ΤΣΙΓΑΡΑΣ ΚΩΝ/ΝΟΣ	ΕΝΟΙΚΙΑΖΟΜΕΝΑ ΔΩΜΑΤΙΑ	7	3 κλειδιά	ΠΑΡΑΘΑΛΑΣΣΙΑ
ΠΑΡΑΘΑΛΑΣΣΟ	ΤΟΥΡΙΣΤΙΚΗ ΕΠΙΠΛΩΜΕΝΗ ΚΑΤΟΙΚΙΑ	20	A	ΠΑΡΑΘΑΛΑΣΣΙΑ
ΚΑΛΑΝΤΖΗΣ ΓΕΩΡΓΙΟΣ	ΤΟΥΡΙΣΤΙΚΗ ΕΠΙΠΛΩΜΕΝΗ ΕΠΑΥΛΗ	10		ΠΑΡΑΘΑΛΑΣΣΙΑ
ΦΟΥΣΤΕΡΗ ΚΑΛΛΙΡΟΗ - ΘΕΟΔΟΣΙΟΣ	ΤΟΥΡΙΣΤΙΚΗ ΕΠΙΠΛΩΜΕΝΗ ΕΠΑΥΛΗ	9		ΠΑΡΑΘΑΛΑΣΣΙΑ
ΚΑΡΑΪΣΚΟΣ ΚΩΝ/ΝΟΣ & ΓΕΩΡΓΙΑ	ΤΟΥΡΙΣΤΙΚΗ ΕΠΙΠΛΩΜΕΝΗ ΕΠΑΥΛΗ	9		ΠΑΡΑΘΑΛΑΣΣΙΑ

	ΜΕΛΙΣΤΑΣ ΙΩΑΝΝΗΣ ΕΥΘΥΜΙΑ	-	ΤΟΥΡΙΣΤΙΚΗ ΕΠΙΠΛΩΜΕΝΗ ΚΑΤΟΙΚΙΑ	39		ΠΑΡΑΘΑΛΑΣΣΙΑ
	ΑΣΗΜΑΚΟΠΟΥΛΟΥ ΖΩΗ		ΤΟΥΡΙΣΤΙΚΗ ΕΠΙΠΛΩΜΕΝΗ ΚΑΤΟΙΚΙΑ	6		ΠΑΡΑΘΑΛΑΣΣΙΑ
ΛΙΔΩΡΙΚΙΟΥ	ΑΣΕΛΗΝΟΣ		ΞΕΝΟΔΟΧΕΙΟ ΤΥΠΟΥ ΕΠΙΠΛΩΜΕΝΩΝ ΔΙΑΜΕΡΙΣΜΑΤΩΝ	20	4****	ΟΡΕΙΝΟ
	ΚΑΛΛΙΠΟΛΙΣ		ΞΕΝΟΔΟΧΕΙΟ	22	3***	ΟΡΕΙΝΟ
	ΚΑΛΛΙΠΟΛΙΣ		ΕΝΟΙΚΙΑΖΟΜΕΝΑ ΔΩΜΑΤΙΑ	22	2 κλειδιά	ΟΡΕΙΝΟ
	ΧΟΛΕΒΑΣ		ΤΟΥΡΙΣΤΙΚΕΣ ΕΠΙΠΛΩΜΕΝΕΣ ΚΑΤΟΙΚΙΕΣ	6		ΟΡΕΙΝΟ
	ΨΕΒΕΔΟΥΡΟΣ		ΕΝΟΙΚΙΑΖΟΜΕΝΑ ΔΩΜΑΤΙΑ			ΟΡΕΙΝΟ
	ΕΛΑΤΙΑΣ		ΤΟΥΡΙΣΤΙΚΕΣ ΕΠΙΠΛΩΜΕΝΕΣ ΚΑΤΟΙΚΙΕΣ	35		ΟΡΕΙΝΟ
	ΚΟΥΤΣΟΥΜΠΑΣ		ΕΝΟΙΚΙΑΖΟΜΕΝΑ ΔΩΜΑΤΙΑ	8		ΟΡΕΙΝΟ
	ΓΛΥΜΙΤΣΑΣ ΘΕΟΔΩΡΟΣ ΦΙΛΟΧΕΝΙΑ	-	ΕΝΟΙΚΙΑΖΟΜΕΝΑ ΔΩΜΑΤΙΑ	54		ΟΡΕΙΝΟ
	ΔΑΦΝΟΣ		ΔΗΜΟΤΙΚΟΣ ΞΕΝΩΝΑΣ	11	ΔΕΝ ΛΕΙΤΟΥΡΓΕΙ	ΟΡΕΙΝΟ
	ΑΝΑΡΡΙΧΗΤΙΚΟ ΚΕΝΤΡΟ				ΔΕΝ ΛΕΙΤΟΥΡΓΕΙ	ΟΡΕΙΝΟ
	ΣΥΝΔΕΣΜΟΣ ΚΑΡΟΥΤΙΑΝΩΝ ΔΩΡΙΔΑΣ Ο ΕΛΑΤΟΣ			8	ΔΕΝ ΛΕΙΤΟΥΡΓΕΙ	
	ΞΕΝΩΝΑΣ ΠΟΛΙΤΙΣΤΙΚΟΥ ΣΥΛΛΟΓΟΥ ΔΙΑΚΟΠΙΟΥ			14		ΟΡΕΙΝΟ
	ΘΕΟΧΑΡΟΠΟΥΛΟΥ ΜΑΡΙΑ		ΕΝΟΙΚΙΑΖΟΜΕΝΑ ΔΙΑΜΕΡΙΣΜΑΤΑ	28	4 κλειδιά	ΟΡΕΙΝΟ
	ΚΡΙΚΕΛΑΣ ΙΩΑΝΝΗΣ		ΕΝΟΙΚΙΑΖΟΜΕΝΑ ΔΩΜΑΤΙΑ	21	ΚΡΙΚΕΛΑΣ ΙΩΑΝΝΗΣ	ΟΡΕΙΝΗ
	ΒΑΡΔΟΥΣΙΑ	ΠΑΡΑΔΕΙΣΟΣ		ΕΠΙΠΛΩΜΕΝΕΣ ΚΑΤΟΙΚΙΕΣ	35	
ΞΕΝΩΝΑΣ ΚΡΟΚΥΛΕΙΟ			ΞΕΝΩΝΑΣ	18	3 κλειδιά	ΟΡΕΙΝΗ
ΕΝ ΠΕΝΤΑΓΙΟΙΣ			ΞΕΝΩΝΑΣ	23	ΠΑΡΑΔΟΣΙΑΚΟΣ ΞΕΝΩΝΑΣ	ΟΡΕΙΝΗ
ΠΟΛΙΤΙΣΤΙΚΟ ΚΕΝΤΡΟ ΚΩΣΤΑΡΤΣΑΣ			ΠΟΛΙΤΙΣΤΙΚΟ ΚΕΝΤΡΟ ΞΕΝΩΝΑΣ	8		ΟΡΕΙΝΗ
ΟΡΕΙΒΑΤΙΚΟ ΚΑΤΑΦΥΓΙΟ ΠΑΝΑΓΙΑΣ			ΟΡΕΙΒΑΤΙΚΟ ΚΑΤΑΦΥΓΙΟ	10		ΟΡΕΙΝΗ

	ΚΟΙΝΟΤΙΚΟΣ ΞΕΝΩΝΑΣ	ΚΟΙΝΟΤΙΚΟΣ ΞΕΝΩΝΑΣ	14		ΟΡΕΙΝΗ
	ΑΡΧΟΝΤΙΚΟ ΞΕΝΟΦΩΝΤΑΣ ΞΕΝΩΝΑΣ ΠΕΝΤΑΓΙΟΥΣ	ΕΝΟΙΚΙΑΖΟΜΕΝΑ ΔΩΜΑΤΙΑ	18	3 κλειδιά	ΟΡΕΙΝΗ
	ΤΣΩΡΗΣ ΞΕΝΟΦΩΝΤΑΣ	ΕΝΟΙΚΙΑΖΟΜΕΝΑ ΔΩΜΑΤΙΑ	10	3 κλειδιά	ΟΡΕΙΝΗ

Πηγή: Ξενοδοχειακό Επιμελητήριο Ελλάδας & ΕΟΤ

Από τα παραπάνω προκύπτει ότι, τα ξενοδοχεία αποτελούν το 20%, περίπου του συνολικού αριθμού υποδομών διανυκτέρευσης του Δήμου, ενώ οι υπόλοιπες μικρές μονάδες το 80% περίπου. Επίσης σημαντική είναι η αύξηση των τουριστικών επιπλωμένων κατοικιών προσεγγίζοντας το 13% των συνολικών μονάδων.

Οι περιοχές με την μεγαλύτερη συγκέντρωση καταλυμάτων είναι οι παραθαλάσσιες περιοχές του Δήμου, όπου στον τουριστικό κλάδο εισέρχονται συνεχώς νέες επιχειρήσεις. Αξιοσημείωτο είναι το γεγονός ότι και στα ορεινά διαμερίσματα του Δήμου γίνονται αξιόλογες επενδυτικές δραστηριότητες στον τουρισμό, με την λειτουργία μεγάλης ξενοδοχειακής μονάδας 4 αστέρων στο Παλαιοξάρι της δημοτικής ενότητας Ευπαλίου.

Ο Δήμος διαθέτει δυνατότητες περαιτέρω τουριστικής ανάπτυξης δεδομένου ότι διαθέτει αξιόλογους τουριστικούς πόρους με σημαντικό συγκριτικό πλεονέκτημα (π.χ. εξαιρετικές παραλίες, παραθαλάσσια γραφικά χωριουδάκια, επιβλητικούς ορεινούς όγκους Βαρδουσίων και Γκιώνας, ιδιαίτερο φυσικό περιβάλλον, ορεινά γραφικά χωριά, παραλίμνια περιοχή Μόρνου, κλπ) ενώ ταυτόχρονα είναι εύκολα προσβάσιμη από τα μεγάλα αστικά κέντρα της ευρύτερης περιοχής, αλλά και της Χώρας (δεν απαιτείται αεροπλάνο ή πλοίο).

Μονάδες Εστίασης και Αναψυχής

Στον πίνακα 21 αποτυπώνονται ανά δημοτική ενότητα του Δήμου οι μονάδες εστίασης και αναψυχής, που λειτουργούν στο Δήμο, οι οποίες ανέρχονται σε 207. Πρέπει να επισημάνουμε ότι το παραδοσιακό καφενείο στους ορεινούς δήμους, αποτελεί σε πολλά χωριά το μοναδικό χώρο συνεύρεσης που έχει απομείνει. Το ίδιο ισχύει και για τις ψησταριές/ ταβέρνες/ εστιατόρια οι οποίες σε συνδυασμό με τις απολαυστικές και παραδοσιακές γεύσεις που παρέχουν, αποτελούν πόλο έλξης στις ορεινές και απομακρυσμένες κοινότητες του Δήμου. Βέβαια, το

μεγαλύτερο πλήθος των μονάδων εστίασης και αναψυχής συγκεντρώνεται στις δημοτικές ενότητες Τολοφώνας και Ευπαλίου, λόγω του ότι αφενός εκεί κατοικούν περισσότεροι κάτοικοι σε μόνιμη βάση και αφετέρου είναι οι περιοχές με την μεγαλύτερη επισκεψιμότητα εξαιτίας του παραθαλάσσιου χαρακτήρα τους. Συνολικά, σε Ευπάλιο και Τολοφώνα υπάρχουν 152 ταβέρνες/εστιατόρια/καφενεία, και 4 κέντρα διασκέδασης.

ΠΙΝΑΚΑΣ 21: Μονάδες εστίασης και αναψυχής Δήμου Δωρίδας

ΜΟΝΑΔΕΣ ΕΣΤΙΑΣΗΣ & ΑΝΑΨΥΧΗΣ Δ. ΔΩΡΙΔΑΣ				
ΔΗΜΟΣ	ΔΗΜΟΤΙΚΗ ΕΝΟΤΗΤΑ	ΑΝΤΙΚΕΙΜΕΝΟ	ΑΡΙΘΜΟΣ	
	ΤΟΛΟΦΩΝΑΣ	ΚΑΦΕΤΕΡΕΙΑ/ΚΑΦΕΝΕΙΟ/ΕΣΤΙΑΤΟΡΙΟ	72	
		ΚΕΝΤΡΟ ΔΙΑΣΚΕΔΑΣΗΣ	1	
	ΕΥΠΑΛΙΟ	ΚΑΦΕΤΕΡΕΙΑ/ΚΑΦΕΝΕΙΟ/ΕΣΤΙΑΤΟΡΙΟ	80	
		ΚΕΝΤΡΟ ΔΙΑΣΚΕΔΑΣΗΣ	3	
	ΛΙΔΩΡΙΚΙ	ΚΑΦΕΤΕΡΕΙΑ/ΚΑΦΕΝΕΙΟ/ΕΣΤΙΑΤΟΡΙΟ	29	
	ΒΑΡΔΟΥΣΙΑ	ΚΑΦΕΤΕΡΕΙΑ/ΚΑΦΕΝΕΙΟ/ΕΣΤΙΑΤΟΡΙΟ	10	
	ΣΥΝΟΛΟ			195

Πηγή: Επιμελητήριο Φωκίδας

Τουριστική Ζήτηση

Η τουριστική περίοδος παρουσιάζει διακυμάνσεις ανάλογα με την εποχή του έτους, με τις ορεινές και τις παράκτιες περιοχές να έχουν εντελώς διαφορετικές εποχές υψηλής επισκεψιμότητας. Αυξημένη είναι η κίνηση τον μήνα Οκτώβριο έως τις αρχές Μαΐου σε καταλύματα που βρίσκονται στα ορεινά τμήματα του Δήμου, όπου υπάρχει σχετική πληρότητα τα Σαββατοκύριακα, τα εορταστικά τριήμερα (διοργανώνονται πολιτιστικές εκδηλώσεις με σκοπό να διατηρηθούν τα έθιμα και οι παραδόσεις της περιοχής), στις εθνικές εορτές (π.χ. 28^η Οκτωβρίου) και στις γιορτές των Χριστουγέννων και του Πάσχα. Αντίθετα, στα παράκτια τμήματα του Δήμου παρατηρείται υψηλή επισκεψιμότητα και πληρότητα τους καλοκαιρινούς μήνες Ιούλιο και Αύγουστο, ενώ το μήνα Ιούνιο τα περισσότερα καταλύματα έχουν πληρότητα τα Σαββατοκύριακα και κάποιες μέρες της εβδομάδας.

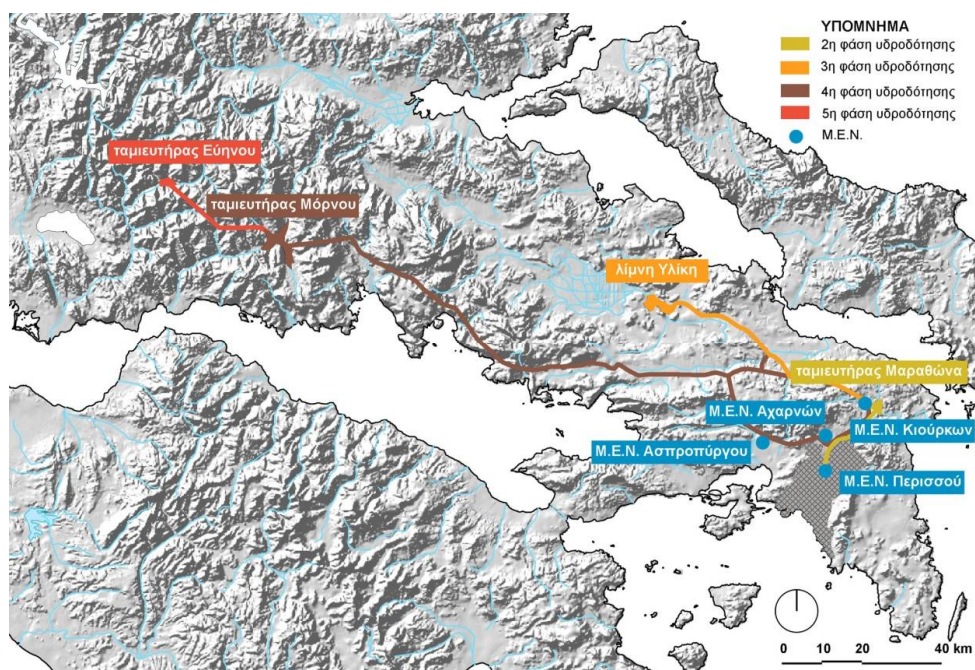

Η προέλευση των επισκεπτών του Δήμου είναι κυρίως από τα αστικά κέντρα της περιοχής (Ναύπακτος, Άμφισσα, Λαμία, Μεσολόγγι, Αγρίνιο, Πάτρα, Καρπενήσι) και την Αθήνα.

Τους καλοκαιρινούς μήνες και την περίοδο των εορτών των Χριστουγέννων και του Πάσχα, η τουριστική κίνηση ενισχύεται από επισκέπτες που κατάγονται από την περιοχή και βρίσκουν την ευκαιρία για ένα μικρό διάλλειμα στην ύπαιθρο. Ειδικά στα ορεινά χωριά, τον Ιούλιο και τον Αύγουστο ο πληθυσμός τους αυξάνει σε επίπεδα πολλαπλάσια του απογραφέντος. Είναι χαρακτηριστικό πως ορισμένα ορεινά χωριά δεν κατοικούνται τους χειμερινούς μήνες, ενώ τους καλοκαιρινούς σφύζουν από ζωή, προκαλώντας και τη λειτουργία επιχειρήσεων που σχετίζονται με τον τουρισμό (π.χ. μονάδες εστίασης). Επιπλέον, τους καλοκαιρινούς μήνες επισκέπτονται το Δήμο για παραθεριστικούς λόγους ομογενείς που κατάγονται από την περιοχή.

Σε γενικές γραμμές, η πληρότητα των μονάδων διανυκτέρευσης παρουσιάζεται ικανοποιητική, αλλά σε κάθε περίπτωση η τουριστική κίνηση στο Δήμο παρουσιάζει έντονα τα χαρακτηριστικά της εποχικότητας.

Τα σημαντικότερα σημεία τουριστικού ενδιαφέροντος του Δήμου Δωρίδος είναι τα ακόλουθα:

1. Τεχνητή λίμνη Μόρνου και ποταμός Μόρνος



Το οικοσύστημα που διαμορφώνεται από τον ποταμό Μόρνο και την τεχνητή λίμνη του Μόρνου είναι από τα ωραιότερα και πιο ενδιαφέροντα στη χώρα. Επιπλέον, στην περιοχή συναντώνται 3 βιότοποι NATURA και 2 βιότοποι CORINE.

Αυτό το οικοσύστημα αποτελεί το σημαντικότερο συγκριτικό πλεονέκτημα του Δήμου Δωρίδος, η αξιοποίηση του οποίου δύναται να επιφέρει σημαντικά οικονομικά οφέλη στην ευρύτερη περιοχή και όχι μόνο στον Δήμο Δωρίδος. Ωστόσο, υπάρχουν περιορισμοί για την ανάπτυξη δραστηριοτήτων τόσο εντός της τεχνητής λίμνης όσο και σε απόσταση 1500m περιμετρικά της λίμνης. Οι περιορισμοί προκύπτουν από την ΥΑ Α5/2280/1983 «Προστασία των νερών που χρησιμοποιούνται για την ύδρευση της περιοχής της Πρωτευούσης από ρυπάνσεις και μολύνσεις» (ΦΕΚ 720Β/13.12.1983). **Η ορθολογική άρση αυτών των περιορισμών αποτελεί κρίσιμο ζήτημα για τον Δήμο Δωρίδος και πρέπει να αποτελέσει στόχο βραχυπρόθεσμου και μακροπρόθεσμου χαρακτήρα.**

2. Βαρδούσια όρη και Γκιώνα

Τα δυο ψηλότερα βουνά της Ρούμελης, με αλπικά τοπία και απεριόριστες δυνατότητες ανάπτυξης δραστηριοτήτων οικότουρισμού και ορεινού τουρισμού.

3. Αναρριχητικό κέντρο Συκιάς

Σε υψόμετρο 800m στα ριζά της Γκιώνας βρίσκεται το χωριό Συκιά της δημοτικής ενότητας Λιδωρικίου ακριβώς πάνω από το οποίο υψώνεται κάθετος βράχος και η κορυφή της Γκιώνας, η Πυραμίδα. Ο βράχος πάνω από το χωριό Συκιά έχει αρνητική κλίση και ύψος περίπου 1500m, επί μήκος 3 χιλιομέτρων, που οι ορειβάτες ονόμασαν «πλάκα». Στην Συκιά κατασκευάστηκε αναρριχητικό κέντρο που συγκεντρώνει πλήθος ορειβατών και φυσιολοατρών, διαθέτει και υποδομή για την φιλοξενία τους. Σημαντικό μειονέκτημα για την λειτουργία του αναρριχητικού κέντρου στην Συκιά αποτελεί το άσχημο οδικό δίκτυο, το οποίο ιδιαίτερα τους χειμερινούς μήνες εμποδίζει την πρόσβαση στο σημείο.

4. Παραλιακό μέτωπο, Τροιζόνια και λοιπά νησάκια

Το τμήμα του Δήμου Δωρίδος που παρουσιάζει την μεγαλύτερη τουριστική ανάπτυξη είναι η παραλιακή ζώνη του Δήμου. Η ακτογραμμή του Δήμου υπολογίζεται σε περίπου 74,9 χιλιόμετρα (στοιχεία από ΟΚΧΕ) και χαρακτηρίζεται από έντονο ανάγλυφο σε ορισμένες περιοχές. Η παραλιακή ζώνη του Δήμου διαθέτει μικρές παραλίες, ορισμένες εκ των οποίων είναι περισσότερο και άλλες λιγότερο ή καθόλου οργανωμένες. Παραλίες του Δήμου με ιδιαίτερο τουριστικό ενδιαφέρον είναι οι παραλίες: Ερατεινής, Βάθης, Αγίου Νικολάου, Παραθάλασσο Μοναστηρακίου, Μαραθιά, Σεργούλας, Χιλιαδούς, Πανόρμου.

Τα Τροιζόνια είναι ένα καταπράσινο νησί στον Κορινθιακό κόλπο, το μοναδικό στην περιοχή κατοικήσιμο, με έκταση μόλις 2,4 τ.χλμ., και βρίσκεται σε απόσταση μόλις 25 χλμ. από τη Ναύπακτο. Η πρόσβαση στο νησάκι γίνεται με καραβάκι από τα Χάνια (απέναντι από τα Τροιζόνια). Κατά μήκος της ακτής του υπάρχουν πολλές παραδοσιακές ταβέρνες, εστιατόρια και καφέ και ξενοδοχειακές μονάδες, που υποστηρίζουν την τουριστική δραστηριότητα. Το ανάγλυφο του νησιού σχηματίζει μικρές δαντελωτές παραλίες ιδιαίτερα ελκυστικές στους επισκέπτες και διαθέτει ένα πανέμορφο φυσικό λιμάνι, αγκυροβόλι. Επίσης, το νησί διαθέτει μαρίνα με δυνατότητα φιλοξενίας 120 πλοίων και για το λόγο αυτό η επισκεψιμότητα στο νησί είναι πολύ μεγάλη ιδιαίτερα τους καλοκαιρινούς μήνες, όπου και δένουν πολλά ιστιοπλοϊκά. Σημειωτέον ότι είναι και η μοναδική διαθέσιμη μαρίνα στην ευρύτερη περιοχή. Ανατολικά απ' τα Τροιζόνια υπάρχουν οι βραχονησίδες Αγ. Ιωάννης, Πρασούδι και Πλανέμι, χωρίς μόνιμους κατοίκους, με ιδιαίτερα όμορφες και απομονωμένες παραλίες. Ακτοπλοϊκή σύνδεση δεν υφίσταται.

5. Γραφικά ορεινά χωριά, ορεινά καταφύγια, περιήγηση – μονοπάτια

Ο Δήμος Δωρίδος διαθέτει πολύ όμορφα γραφικά ορεινά χωριά, που έχουν διατηρήσει την παραδοσιακή αρχιτεκτονική και παράλληλα ο τρόπος και οι ρυθμοί ζωής αποτελούν στοιχείο ενδιαφέροντος για τους κατοίκους των αστικών κέντρων.

Επιπλέον, στον Δήμο Δωρίδος υπάρχει και λειτουργεί πλήρως ανακαινισμένο το ορειβατικό καταφύγιο «Παναγιάς», που βρίσκεται στο όρος Παναγιά της τοπικής κοινότητας Κροκυλείου. Το καταφύγιο βρίσκεται σε υψόμετρο 1.265m με θέα προς τα Βαρδούσια, τη Γκιώνα, το Τρίκορφο και την λίμνη του Μόρνου. Είναι δυναμικότητας 10 κλινών και αποτελεί γνωστό προορισμό για ορειβατικούς συλλόγους, μεμονωμένους ορειβάτες και αναρριχητές.

Επίσης, ο Δήμος Δωρίδος προσφέρεται για περιήγηση και διαδρομές σε πανέμορφα μονοπάτια της περιοχής. Ενδεικτικά αναφέρονται: α) το μονοπάτι από Παραλία Σεργούλας – Άνω Σεργούλα – Ποτιδάνεια στο Όρος Τρίκορφο, σε υψόμετρο 1547m, το οποίο πρόσφατα χρηματοδοτήθηκε από το πρόγραμμα LEADER+ της Αιτωλικής Αναπτυξιακής και το οποίο έχει δοθεί για χρήση, β) το Φαράγγι της Σεργούλας κατά μήκος του χειμάρρου Πολυσταύρι, το οποίο αποτελεί πόλο έλξης περιπατητών, περιηγητών και φυσιολατρικών συλλόγων, γ) το Κεφαλογιέφυρο στις άγριες κλεισούρες του Μόρνου, το οποίο αποτελεί γέφυρα επικοινωνίας της ορεινής Ναυπακτίας με τη Δωρίδα, δ) ο χείμαρρος Μανδήλως, ο οποίος αποκαλείται και βυζαντινός χείμαρρος και χείμαρρος των Μοναστηριών και των νερόμυλων.

6. Μοναστήρια, θρησκευτικός τουρισμός

Ο θρησκευτικός τουρισμός παρουσιάζει δυναμική τάση στην περιοχή της Δωρίδος, η οποία διαθέτει ορισμένα από τα σημαντικότερα και γνωστότερα μοναστήρια της χώρας, όπως: το Μοναστήρι του Κουτσουρού, η Ιερά Μονή Βαρνάκοβας, ο Ιερός Ναός Αγίου Ιωάννου του Θεολόγου, η Ιερά Μονή Αγίου Αυγουστίνου και Σαρώφ, Ιερά Μονή Αγίου Νεκταρίου και Αγίου Φανουρίου Τρικόρφου, η Ιερά Μονή Τιμίου Προδρόμου Αρτοτίνας (Μονή Αθανασίου Διάκου).

1.1.6 Χωροταξική – πολεοδομική οργάνωση

Ο Δήμος Δωρίδος αποτελείται από 55 τοπικές κοινότητες και 86 οικισμούς. Το θεσμικό πλαίσιο δόμησης ποικίλει, καθότι υπάρχουν πέντε εγκεκριμένα ρυμοτομικά σχέδια (Ευπαλίου, Μοναστηρακίου, Κούκουρων, Ερατεινής και Πεντάπολης), ενώ οι υπόλοιποι οικισμοί είτε είναι χαρακτηρισμένοι ως οικισμοί κάτω των 2.000 κατοίκων με οριοθέτηση από τον Νομόρχη Φωκίδας είτε είναι οικισμοί προϋφιστάμενοι του 1923.

Επίσης, το μεγαλύτερο τμήμα της ακτογραμμής έχει καθορισμό ορίων αιγιαλού και παραλίας, σύμφωνα με τα στοιχεία του πίνακα 22:

ΠΙΝΑΚΑΣ 22: Αποφάσεις καθαρισμού αιγιαλού και παραλίας στην δημοτική ενότητα Τολοφώνος και Ευπαλίου

ΔΗΜΟΤΙΚΗ ΕΝΟΤΗΤΑ ΤΟΛΟΦΩΝΑΣ			
ΦΕΚ			ΑΦΟΡΑ
304	Δ	1977	καθορισμός των ορίων του Αιγιαλού και παραλίας ιδιοκτησίας Χ. Φλώρου κειμένης εις περιοχή Γκλουβίνου μεταξύ Αγ. Νικολάου και Αγ. Σπυρίδωνος
337	Δ	1988	καθορισμός των ορίων του αιγιαλού και δημιουργία ζώνης παραλίας στη θέση "Κουλούρη Πανόρμου" Δωρίδας
588	Δ	1988	Καθορισμός των ορίων του αιγιαλού και δημιουργία ζώνης παραλίας στη θέση "Οικισμός Τριζόνια" της Κοινότητας Τριζονίων Δωρίδος
652	Δ	1990	Καθορισμός των ορίων του αιγιαλού και δημιουργία ζώνης παραλίας στη θέση "ΖΑΚΙ" Κοινότητας Ερατεινής Δωρίδος
691	Δ	1991	Καθορισμός των ορίων του αιγιαλού και δημιουργία ζώνης παραλίας στη θέση "Βαθιά Λιμάνια" ή "Ζαμπόνι" Πανόρμου Ν. Φωκίδας
491	Δ	1992	Καθορισμός των ορίων του αιγιαλού και δημιουργία ζώνης παραλίας στη θέση Όρμος βαθειάς Λουζας κοινότητος Καλλιθέας Δωρίδος Ν. Φωκίδας
528	Δ	1992	Καθορισμός των ορίων του αιγιαλού και δημιουργία ζώνης παραλίας στη θέση Ξυδιάς Κοινότητας Ελαιάς Δωρίδος Ν. Φωκίδος
1223	Δ	1993	Καθορισμός των ορίων του αιγιαλού και δημιουργία ζώνης παραλίας στη θέση Άγιος Νικόλαος Δωρίδος Νομού Φωκίδας
607	Δ	1994	Καθορισμός των ορίων του αιγιαλού και δημιουργία ζώνης παραλίας στη θέση Γλυφάδα μέχρι Σπηλιά Ν. Φωκίδας
290	Δ	1995	Καθορισμός των ορίων του αιγιαλού και δημιουργία ζώνης παραλίας στη θέση Άγιος Σπυρίδωνας Νομού Φωκίδας
977	Δ	1996	Καθορισμός των ορίων του αιγιαλού και δημιουργία ζώνης παραλίας στη θέση Άγιος Νικόλαος Κοινότητος Καλλιθέας Ν. Φωκίδας
266	Δ	1997	Καθορισμός των ορίων του αιγιαλού και δημιουργία ζώνης παραλίας στις θέσεις Σάρα και Κορακόλιθος Κοινότητος Πανόρμου Ν. Φωκίδας
747	Δ	1998	Καθορισμός των ορίων του αιγιαλού και δημιουργία ζώνης παραλίας στη θέση "Κοκκινόλακος" της Κοινότητας Καλλιθέας Νομού Φωκίδας
242	Δ	1999	Καθορισμός των ορίων του αιγιαλού και δημιουργία ζώνης παραλίας στη θέση "Καβολινίτσα" της Κοιν. Καλλιθέας Νομού Φωκίδος

519	Δ	2004	Καθορισμός των ορίων του αιγιαλού και δημιουργία ζώνης παραλίας στην περιοχή οικισμού Τριζονίων του Δήμου Τολοφώνος Νομού Φωκίδας
122	Δ	2005	Καθορισμός ορίων αιγιαλού και παραλίας στην θέση "Πλανέμι" νήσου Τριζονίων Δ.Δ.Τριζονίων, Δήμου Τολοφώνος Ν. Φωκίδας
226	Δ	2006	Καθορισμός των ορίων αιγιαλού και παραλίας στην περιοχή του ΑΓΚΥΡΟΒΟΛΙΟΥ ΝΗΣΟΥ ΤΡΙΖΟΝΙΩΝ στο Δ.Δ. Τριζονίων, Δήμου Τολοφώνος, Ν. Φωκίδας
238	Δ	2007	Καθορισμός των ορίων αιγιαλού και παραλίας στην περιοχή από προβλήτα αγκυροβολίου έως φανό της Νήσου Τριζονίων του Δ.Δ. Τριζονίων, Δήμου Τολοφώνος, Ν. Φωκίδας
238	Δ	2007	Καθορισμός των ορίων αιγιαλού και παραλίας στη θέση «Νησί Ντούνος», του Δ.Δ. Πανόρμου, Δήμου Τολοφώνος, Ν. Φωκίδας
40	Δ	2008	Καθορισμός το πρώτον των ορίων αιγιαλού - παραλίας και παλαιού αιγιαλού θέση "Βάθη" του Δ.Δ. Καλλιθέας Δήμου Τολοφώνος, Ν. Φωκίδας
404	Δ	2009	Καθορισμός το πρώτον των ορίων αιγιαλού - παραλίας και δημιουργία ζώνης παραλίας, στην περιοχή των οικισμών Ερατεινής και Τολοφώνος του Δήμου Τολοφώνος, Ν. Φωκίδας.
254	Δ	2009	Καθορισμός το πρώτον των ορίων αιγιαλού - παραλίας και δημιουργία ζώνης παραλίας στη θέση «Παπαγιάνναινας Λάκκα» της νήσου Τριζονίων του Δ.Δ. Τριζονίων, Δήμου Τολοφώνος, Ν. Φωκίδας.
ΔΗΜΟΤΙΚΗ ΕΝΟΤΗΤΑ ΕΥΠΑΛΙΟΥ			
<ul style="list-style-type: none"> • ΦΕΚ 548/Δ/01-08-1988 			
Καθορισμός των ορίων αιγιαλού και δημιουργία ζώνης παραλίας στην θέση Χιλιαδού Μανάγουλης Ναυπακτίας			
<ul style="list-style-type: none"> • ΦΕΚ 49/Δ/02-02-1989 			
Καθορισμός ορίων αιγιαλού και δημιουργία ζώνης παραλίας στη θέση ΚΟΥΛΟΥΡΙΑ Μανάγουλης Δωρίδας			
<ul style="list-style-type: none"> • ΦΕΚ 558/Δ/12-10-1990 			
Καθορισμός των ορίων αιγιαλού και δημιουργία ζώνης παραλίας στην θέση Παραλία Χιλιαδού Μανάγουλης Ν. Φωκίδας			
<ul style="list-style-type: none"> • ΦΕΚ 225/Δ/11-03-1996 			
Καθορισμός των ορίων αιγιαλού και δημιουργία ζώνης παραλίας στην θέση Μαραθιά Δωρίδος Ν. Φωκίδας			
<ul style="list-style-type: none"> • ΦΕΚ 1047/Δ/14-12-2001 			
Καθορισμός των ορίων αιγιαλού και δημιουργία ζώνης παραλίας στην θέση Παραλία Σεργούλας (οικισμός) του Δημοτικού Διαμερίσματος Σεργούλας του Δήμου Ευπαλίου Ν. Φωκίδας			
<ul style="list-style-type: none"> • ΦΕΚ 42/Δ/30-01-2002 			
Καθορισμός των ορίων αιγιαλού και δημιουργία ζώνης παραλίας στην θέση Παραλία Σεργούλας (όρια Σεργούλας προς Γλυφάδα) του Δημοτικού Διαμερίσματος Σεργούλας του Δήμου Ευπαλίου Ν. Φωκίδας			
<ul style="list-style-type: none"> • ΦΕΚ 1418/Δ/27-12-2005 			
Καθορισμός των ορίων αιγιαλού, παραλίας και παλαιού αιγιαλού στην περιοχή «ΛΑΥΡΙΑ» των Δ.Δ.«Μαλαμάτων» και «Μανάγουλης», Δήμου Ευπαλίου, Ν. Φωκίδας.			
<ul style="list-style-type: none"> • ΦΕΚ 67/Δ/26-2-2007 			
Καθορισμός των ορίων αιγιαλού και παραλίας στην περιοχή του οικισμού Μοναστηρακίου του Δ.Δ. Μοναστηρακίου του Δήμου Ευπαλίου Ν. Φωκίδας			
<ul style="list-style-type: none"> • ΦΕΚ 112/Δ/21-3-2007 			
Καθορισμός των ορίων αιγιαλού και παραλίας στη θέση «Ρέθι – Φακίότρυπα» του Δ.Δ. Μαραθιά του Δήμου Ευταλίου, Ν. Φωκίδας.			

Πηγή: Ιδία έρευνα

Ο Δήμος στο μεγαλύτερο τμήμα του είναι ορεινός – ημιορεινός, αποτελούμενος κυρίως από δάση και δασικές εκτάσεις και από μικρότερα τμήματα πεδινών και παραλιακών εκτάσεων. Τμήματα γεωργικής γης είναι στη δημοτική κοινότητα Ευπαλίου ο κάμπος του Μόρνου, που είναι στην διαδικασία του αναδασμού, και ένα μικρό τμήμα της δημοτικής ενότητας Τολοφώνος.

Οι οικισμοί μπορούν να διαχωριστούν σε παραλιακούς και ορεινούς. Στην πρώτη κατηγορία παρατηρείται μεγαλύτερη ανάπτυξη και πυκνότητα και πυκνοδομημένα τμήματα, ενώ στην δεύτερη κατηγορία αναφερόμαστε σε οικισμούς με μικρή ανάπτυξη. Επίσης, όλη η εκτός σχεδίου ή οικισμού δόμηση μπορεί να χαρακτηριστεί διάσπαρτη και μικρή.

Κύριο χαρακτηριστικό των οικισμών του Δήμου είναι κτίρια μικρά και διάσπαρτα στο χώρο, δομημένα χωρίς μεγάλους δρόμους, ακολουθώντας τον χαρακτηριστικό παραδοσιακό τύπο του ελληνικού χωριού (εκτός των οικισμών που διαθέτουν σχέδιο). Επίσης, χαρακτηριστικό των ορεινών οικισμών είναι η πέτρα, το ξύλο, οι συνήθως διώροφες οικίες με τουλάχιστον έναν ή δύο εξώστες, ενώ στους πεδινούς οικισμούς επικρατούν στην κατασκευή πιο σύγχρονα υλικά (μπετό, σοβάς), με περισσότερους εξώστες. Βασικό στοιχείο και των δύο τύπων είναι η κεραμοσκεπή, καθώς και η αυλή. Από αρχιτεκτονικής και πολεοδομικής απόψεως γίνεται προσπάθεια να διατηρηθεί το παραδοσιακό ύφος και τα χαρακτηριστικά στοιχεία της περιοχής, δεδομένου ότι στις απόμακρες, ορεινές αυτές περιοχές δεν υπάρχει σχέδιο πόλεως. Χαρακτηρισμένοι παραδοσιακοί οικισμοί εντός του Δήμου δεν υπάρχουν, ούτε περιοχές συγκεκριμένων ρυθμίσεων. Στην παρούσα φάση είναι υπό μελέτη το ΣΧΟΑΠ του πρώην Δήμου Ευπαλίου και του πρώην Δήμου Τολοφώνος.

1.1.7 Τεχνική υποδομή

Δίκτυα συγκοινωνιών και μεταφορών

Το σύνολο των μετακινήσεων στο Δήμο Δωρίδος γίνεται μέσω **οδικού δικτύου**. Η σύνδεση γίνεται με δευτερεύον και τριτεύον οδικό δίκτυο και συμπληρώνεται με οδούς τοπικού ενδοδημοτικού ή διαδημοτικού χαρακτήρα. Παρόλο που το μεγαλύτερο μέρος αυτού είναι ασφαλτοστρωμένο, θεωρείται σχετικά ανεπαρκές (ποσοτικά και ποιοτικά), ιδιαίτερα για το ορεινό τμήμα του Δήμου, όπου το δίκτυο είναι παλαιού σχεδιασμού και η σύνδεση μεταξύ δημοτικών ενοτήτων και τοπικών κοινοτήτων είναι ιδιαίτερα χρονοβόρα. Πολλοί δασικοί δρόμοι στο Δήμο συνεισφέρουν στη σύνδεση των δημοτικών ενοτήτων και των τοπικών κοινοτήτων, διευκολύνοντας κατά μια έννοια την πρόσβαση, αλλά προσφέροντας παράλληλα και πανέμορφες διαδρομές προς τα ενδότερα ορεινά, αλλά και πεδινά και παραλιακά τμήματα της περιοχής.

Πίνακας 23: Κατάσταση οδικού δικτύου Δήμου Δωρίδος

Κατάσταση οδικού δικτύου του Δήμου Δωρίδος					
ΔΗΜΟΤΙΚΕΣ ΕΝΟΤΗΤΕΣ	Τοπικές Κοινότητες	Καλή	Μέτρια	Κακή	Δεν δήλωσαν
ΒΑΡΔΟΥΣΙΩΝ	13	80,00%	20,00%	0%	0%
ΕΥΠΑΛΙΟΥ	16	87,50%	12,50%	0%	0%
ΛΙΔΩΡΙΚΙΟΥ	17	93,80%	6,30%	0%	0%
ΤΟΛΟΦΩΝΟΣ	9	75%	25%	0%	0%

Πηγή: Έρευνα πεδίου

Βασικοί οδικοί άξονες που διέρχονται του Δήμου είναι οι δυο εθνικοί άξονες Παλαιά Ε.Ο. Ναυπάκτου – Λιδορικού και Ε.Ο. Ναυπάκτου - Ιτέας. Σημαντικοί επαρχιακοί οδοί που ενώνουν τον Δήμο είτε εσωτερικά είτε με γειτονικούς Δήμους – Περιφέρειες είναι το Πρωτεύων Επαρχιακό Οδικό δίκτυο, όπως κατατάσσεται σύμφωνα με το ΦΕΚ 293Β/17-4-1995 και αποτελείται από τους ακόλουθους δρόμους:

- Τον Επαρχιακό Δρόμο με αριθ. 3 στα τμήματά του: «Ερατεινή – Παραλία Τολοφώνας», «Σπηλιά – Χάνια – Γλυφάδα – Παραλία Σεργούλας», «Παραλία

Μαραθιά» και «Μοναστηράκι – Μανάγουλη – Μαλάματα (συν. Με Εθν. Οδό Ναυπάκτου – Λιδωρικίου)»

- Τον Επαρχιακό Δρόμο με αριθ. 5: «Σπερνόρεμα (από Εθν. Οδό Άμφισσας – Μπράλλου) – Καλοσκοπή – Πυρά – Μαυρολιθάρι – Καστριώτισσα – Αθ. Διάκος – Κάτω Μουσουνίτσα - Λευκαδίτι - Λιδωρίκι»
- Τον Επαρχιακό Δρόμο με αριθ. 7: Ανάμεσα (από Έθν. Οδό Άμφισσας – Λιδωρικίου) – Ερατεινή
- Τον Επαρχιακό Δρόμο με αριθ. 8: « Κόκκινος (από Εθν. Οδό Άμφισσας – Ναυπάκτου) – Πενταγιόι – Αρτοτίνα – προς Γραμμένη (όρια Νομού)»
- Τον Επαρχιακό Δρόμο με αριθ. 9: « Γαλαξείδι – Πέντε όρια Καρύδι (συν. με Εθν. Οδό Άμφισσας – Ναυπάκτου)»
- Τον Επαρχιακό Δρόμο με αριθ. 10: «Λιδωρίκι – Δάφνος – Υψηλό Χωριό προς Αρτοτίνα (συν. με Επαρχ. Οδό 8)»
- Τον Επαρχιακό Δρόμο με αριθ. 11: «Ανάμεσα (από Εθν. Οδό Άμφισσας – Λιδωρικίου) – Αμυγδαλιά – Σώταινα – Μηλιά – Στύλια – Περιθιώτισσα – Ποτιδάνεια - Παλαιοξάρι – Τείχιο (συν. με Εθν. Οδό Άμφισσας - Ναυπάκτου)»
- Τον Επαρχιακό Δρόμο με αριθ. 13: «Κροκύλι (από Εθν. Οδό Λιδωρικίου – Ναυπάκτου) – Κουπακί – Ζοριάνοι – Αλεποχώρι»
- Τον Επαρχιακό Δρόμο με αριθ. 14: Τρίκορφο – Ευάλιο (συν. με Εθν. Οδό Λιδωρικίου – Ναυπάκτου)»
- Τον Επαρχιακό Δρόμο με αριθ. 17: « Παραλία Σεργούλας - Σεργούλα»
- Τον Επαρχιακό Δρόμο με αριθ. 18 στο τμήμα του: «Καστράκι (από Εθν. Οδό Λιδωρικίου – Ναυπάκτου) – Ευάλιο - Κλήμα»

Πίνακας 24: Στοιχεία κυρίου οδικού δικτύου Δήμου Δωρίδος

Στοιχεία του κυρίου οδικού δικτύου του Δήμου Δωρίδος						
ΔΗΜΟΤΙΚΕΣ ΕΝΟΤΗΤΕΣ	Μήκος Κυρίου Οδικού Δικτύου (χλμ)				Δίκτυο με άσφαλτο	Άσφαλτος επισκευή
	Εθνικό	Επαρχιακό	Κοινοτικό	Σύνολο		
ΒΑΡΔΟΥΣΙΩΝ	0	50	60	122	122	60
ΕΥΠΑΛΙΟΥ	23	62	20	105	90	15
ΛΙΔΩΡΙΚΙΟΥ	40	80	20	140	95	45
ΤΟΛΟΦΩΝΟΣ	23	10	41	74	58	16

Πηγή: Έρευνα πεδίου

- Η συγκοινωνιακή σύνδεση στο Δήμο Δωρίδας καλύπτεται από δρομολόγια του ΚΤΕΛ ΑΜΦΙΣΣΑΣ ΑΕ. Λόγω του μικρού σχετικά πληθυσμού που εξυπηρετεί το ΚΤΕΛ δεν έχουν προγραμματιστεί πυκνά δρομολόγια και οι περισσότερες τοπικές κοινότητες δεν εξυπηρετούνται με καθημερινά δρομολόγια. Σε καθημερινή βάση υπάρχει σύνδεση από Ναύπακτο με:
 - Ιτέα – Άμφισσα – Δελφούς
 - Ευπάλιο – Καγκέλες
 - Μαλάματα – Μανάγουλη – Μοναστηράκι

Επίσης, σε καθημερινή βάση υπάρχει δρομολόγιο από Άμφισσα για Λιδωρίκι.

Παρόλο που ο Δήμος έχει εκτεταμένο θαλάσσιο μέτωπο στον Κορινθιακό Κόλπο (κλειστή θάλασσα) δεν έχει μεγάλες ανάγκες διαπόρθμευσης. Έτσι, το μοναδικό θαλάσσιο δίκτυο συγκοινωνιών που υπάρχει είναι η πορθμειακή γραμμή που συνδέει τον Άγιο Νικόλαο με το Αίγιο και ενώνει τη Στερεά Ελλάδα με την Πελοπόννησο, η οποία δεν λειτουργεί σήμερα. Επίσης, πρέπει να αναφερθεί και η σύνδεση της Γλυφάδας με το νησί Τροιζόνια με θαλάσσιο ταξί.

Σιδηροδρομικό δίκτυο και εναέρια μέσα μεταφοράς δεν χρησιμοποιούνται.

- Υποδομές ενέργειας και τηλεπικοινωνιών

Οι τοπικές κοινότητες και οι οικισμοί του Δήμου καλύπτονται επαρκώς από τα δίκτυα της Δ.Ε.Η. (μέσης και χαμηλής τάσης) και του Ο.Τ.Ε.. Σχεδόν όλες οι τοπικές

κοινότητες διαθέτουν καρτοτηλέφωνα, ενώ διαθέσιμες γραμμές τηλεφώνου υπάρχουν για όλα τα δημόσια καταστήματα.

Ευρυζωνικά δίκτυα δεν καλύπτουν την συγκεκριμένη χρονική περίοδο ολόκληρο τον Δήμο. Η εγκατάσταση των δικτύων έχει ξεκινήσει καλύπτοντας ήδη ένα μεγάλο τμήμα και ολοκληρώνεται και στην υπόλοιπη περιοχή.

Στην δημοτική ενότητα Τολοφώνος και Ευπαλίου διέρχονται 2 βασικές γραμμές μεταφοράς Υψηλής Τάσης επί πυλώνων από Αιτωλ/νία προς Βοιωτία. Αυτό δημιουργεί πρόβλημα και περιορισμούς στην ανάπτυξη του παραλιακού τμήματος, καθώς θέτει περιορισμούς στην χρήση γης κάτω και σε απόσταση από το τμήμα διέλευσης του δικτύου.

- Υποδομές διαχείρισης απορριμμάτων

Στον Δήμο Δωρίδος δεν υπάρχει ΧΥΤΑ. Η διάθεση των απορριμμάτων γίνεται στον ΧΥΤΑ Ναυπάκτου. Η προσωρινή αποθήκευση γίνεται σε κάδους και στην συνέχεια με απορριμματοφόρα γίνεται η μεταφορά και αποκομιδή στον ΧΥΤΑ Ναυπάκτου. Σημαντικό πρόβλημα που αντιμετωπίζει ο Δήμος είναι η μεγάλη απόσταση των τοπικών κοινοτήτων από τον ΧΥΤΑ. Θα πρέπει να τονισθεί ότι η αποκατάσταση των παλαιών χωματερών δεν έχει ακόμη ολοκληρωθεί και οι χωματερές δεν έχουν αποκατασταθεί. Για τις δυο παλιές χωματερές της Ερατεινής και των Τροιζονιών έχει υποβληθεί αίτημα χρηματοδότησης για την αποκατάστασή τους. Σε κάθε περίπτωση, πρέπει να διασφαλιστεί η μη ενεργή χρήση των παλιών χωματερών.

Ο Δήμος διαθέτει πέντε (5) απορριμματοφόρα και διακοσίους πενήντα (250) περίπου κάδους. Επίσης, ο Δήμος διαθέτει και μια (1) μηχανοκίνητη σκούπα. Ο όγκος απορριμμάτων υπολογίζεται σε δεκαπέντε (15) τόνους ημερησίως. Ο τρόπος και η συχνότητα αποκομιδής των απορριμμάτων αναφέρονται στον κάτωθι πίνακα 25:

ΠΙΝΑΚΑΣ 25: Τρόπος αποκομιδής και αποθήκευσης απορριμμάτων του Δήμου Δωρίδος

ΔΗΜΟΤΙΚΗ ΕΝΟΤΗΤΑ	ΤΡΟΠΟΣ ΑΠΟΘΗΚΕΥΣΗΣ/ ΑΠΟΚΟΜΙΔΗΣ	ΦΟΡΕΣ /ΕΒΔΟΜΑΔΑ ΧΕΙΜΕΡΙΝΟΥΣ ΜΗΝΕΣ	ΦΟΡΕΣ /ΕΒΔΟΜΑΔΑ ΘΕΡΙΝΟΥΣ ΜΗΝΕΣ	ΤΟΠΟΣ ΔΙΑΘΕΣΗΣ
ΒΑΡΔΟΥΣΙΩΝ	ΜΕΤΑΛΛΙΚΟΙ ΚΑΙ ΠΛΑΣΤΙΚΟΙ ΚΑΔΟΙ / ΜΗΧΑΝΙΚΗ ΑΠΟΚΟΜΙΔΗ	1	2	ΧΥΤΑ ΝΑΥΠΑΚΤΟΥ
ΕΥΠΑΛΙΟΥ		1	3	
ΛΙΔΩΡΙΚΙΟΥ		3	5	
ΤΟΛΟΦΩΝΑ		3	5	
		3	5	

Πηγή: Έρευνα πεδίου

Στη δημοτική ενότητα Ευπαλίου, η καθημερινή αποκομιδή αφορά τις Τ.Κ. Ευπαλίου, Καστρακίου, Μοναστηρακίου, Μαλαμάτων, Μαραθιά, Παραλίας Σεργούλας και Μανάγουλης.

Η ανακύκλωση στο Δήμο Δωρίδος υλοποιείται από ιδιωτική εταιρεία η οποία λειτουργεί υπο την εποπτεία του Συνδέσμου Διαχείρισης Στερών Αποβλήτων 1^{ης} ΓΕΝ Αιτωλ/νίας. Το 2013 συλλέχθηκαν 283.190 (kg) ανακυκλώσιμων υλικών ή 22 kg/ κάτοικο ενώ το 2014 συλλέχθηκαν 349.040 (kg) ανακυκλώσιμων υλικών ή 27 kg/ κάτοικο.

Επίσης, στον Δήμο Δωρίδος δεν υπάρχει ΧΥΤΑ Αδρανών, αλλά ούτε μελέτη οριοθέτησης του ΧΥΤΑ. Από τον Δήμο Ναυπάκτου έχει γίνει μελέτη για την εξεύρεση θέσεων δημιουργίας ΧΥΤΑ Αδρανών, που αξιολογεί και θέσεις στην δημοτική ενότητα Ευπαλίου.

Υδρευση

Το δίκτυο ύδρευσης στο Δήμο Δωρίδος στο μεγαλύτερο τμήμα του είναι κατασκευασμένο από πολυαιθυλένιο ή PVC. Υπάρχει όμως μεγάλο τμήμα του δικτύου κυρίως στην δημοτική ενότητα Λιδωρικίου (30% περίπου) που είναι από

αμίαντο. Τα ποσοστά δικτύου ανά δημοτική ενότητα και υλικό φαίνονται στον παρακάτω πίνακα 26:

ΠΙΝΑΚΑΣ 26: Κατάσταση δικτύου ύδρευσης Δήμου Δωρίδος

ΔΗΜΟΤΙΚΗ ΕΝΟΤΗΤΑ	Πολυαιθυλαίνιο ή PVC	Αμίαντος
ΒΑΡΔΟΥΣΙΩΝ	80 %	20 %
ΕΥΠΑΛΙΟΥ	90 %	10 %
ΛΙΔΩΡΙΚΙΟΥ	70 %	30 %
ΤΟΛΟΦΩΝΑ	95 %	5 %

Πηγή: Έρευνα πεδίου

Οι υδρευτικές ανάγκες του Δήμου Δωρίδος καλύπτονται από 79 πηγές και 17 γεωτρήσεις. Επίσης, πρέπει να τονιστεί ότι ο οικισμός του Μαλανδρίνου, οι φυλακές του Μαλανδρίνου, καθώς και τμήμα του οικισμού Αμυγδαλιάς καλύπτονται από την λίμνη του Μόρνου με ύδρευση. Το νερό διέρχεται από ταχυδιυλιστήριο, όπου πραγματοποιείται επεξεργασία και μετά μέσω του δικτύου οδηγείται στους τελικούς αποδέκτες. Η χρέωση των καταναλωτών για την χρήση ύδατος γίνεται είτε με υδρόμετρα είτε πληρώνοντας πάγιο στον δήμο ως εξής :

A/A	ΤΟΠΙΚΕΣ ΚΟΙΝΟΤΗΤΕΣ	De Facto Πληθυσμός	ΥΔΡΟΜΕΤΡΑ /ΠΑΡΟΧΕΣ	ΤΡΟΠΟΣ ΥΔΡΕΥΣΗΣ	A/A	ΤΟΠΙΚΕΣ ΚΟΙΝΟΤΗΤΕΣ	De Facto Πληθυσμός	ΥΔΡΟΜΕΤΡΑ /ΠΑΡΟΧΕΣ	ΤΡΟΠΟΣ ΥΔΡΕΥΣΗΣ
	Δ.Ε ΒΑΡΔΟΥΣΙΩΝ	2.541				Δ.Ε ΛΙΔΩΡΙΚΙΟΥ	3.617		
1	Αλποχωρίου	98	79	ΠΑΓΙΟ	1	Αβόρου	61	62	ΦΥΣΙΚΗ
2	Αρτοτίνας	479	331	ΠΑΓΙΟ	2	Αμυγδαλιάς	395	396	ΜΕΡΙΚΗ
3	Διχωρίου	203	108	ΠΑΓΙΟ	3	Βραΐλας	20	63	ΦΥΣΙΚΗ
4	Ζωριάνου	272	125	ΠΑΓΙΟ	4	Δάφνου	170	114	ΠΑΓΙΟ
5	Κερασεών	183	100	ΠΑΓΙΟ	5	Διακοπίου	304	173	ΠΑΓΙΟ
6	Κοκκίνου	80	70	ΠΑΓΙΟ	6	Δωρικού	24	53	ΠΑΓΙΟ
7	Κουπακίου	186	69	ΠΑΓΙΟ	7	Καλλίου	113		
8	Κριατσίου	156	56	ΠΑΓΙΟ		Κάλλιον,	66		
9	Κροκλείου	179	217	ΠΑΓΙΟ		Κλήμα,	27		
10	Πενταγών	342	185	ΠΑΓΙΟ		Τριβίδιον,	20		
11	Περιβολίου	79	40	ΠΑΓΙΟ	8	Καρουτών	43	87	ΣΥΝΕΧΗΣ
12	Τριστένου	113	97	ΠΑΓΙΟ	9	Κονιάκου	212	125	ΠΑΓΙΟ
13	Υψηλού Χωρίου	171	98	ΠΑΓΙΟ	10	Λευκαδιτίου	120	117	ΣΥΝΕΧΗΣ
	ΣΥΝΟΛΟ ΔΕ ΒΑΡΔΟΥΣΙΩΝ		1.575		11	Λιδωρικού	855	664	ΣΥΝΕΧΗΣ
	Δ.Ε ΕΥΠΑΛΙΟΥ	6.219			12	Μαλανδρίνου	680	344	ΣΥΝΕΧΗΣ
1	Δροσάτου	192			13	Πενταπόλεως	381		
	Δροσάτων,	47	59	ΜΕΡΙΚΗ		Αιγίτιον,	3		
	Πευκάκιον,	145	120	ΜΕΡΙΚΗ		Λεύκα,	30	60	ΦΥΣΙΚΗ
2	Ευπαλίου	838				Παλαιόκαστρον,	32		

	Γρηγορίτικα,	66	140	ΦΥΣΙΚΗ		Πεντάπολις,	289	326	ΦΥΣΙΚΗ
	Ευπάλιον,	772	678	ΣΥΝΕΧΗΣ		Σκαλούλα,	27	19	ΣΥΝΕΧΗΣ
3	Κάμπου	325			14	Περιθωτίσσης	59	49	ΠΑΓΙΟ
	Κάμπος,	271	155	ΦΥΣΙΚΗ	15	Στίλιας	80	93	ΠΑΓΙΟ
	Παλαιόμυλος,	54	43	ΦΥΣΙΚΗ	16	Συκέας	62	118	ΠΑΓΙΟ
4	Καστρακίου	703	514	ΜΕΡΙΚΗ	17	Σωταίνης	38	33	ΦΥΣΙΚΗ
5	Κλήματος Ευπαλίου	240				ΣΥΝΟΛΟ ΔΕ ΛΙΔΩΡΙΚΙΟΥ		2.896	
	Νέα Κούκουρα		94	ΦΥΣΙΚΗ		Δ.Ε ΤΟΛΟΦΩΝΟΣ	3.247		
	Κλήμα,	73	101	ΦΥΣΙΚΗ	1	Γλυφάδας	611	574	
	Πηγή,	167	129	ΦΥΣΙΚΗ		Γλυφάδα,	596		ΦΥΣΙΚΗ
6	Μαλαμάτων	551	503			Δαφνοχώριον	15		ΦΥΣΙΚΗ
	Άγιος Πολύκαρπος,	282		ΣΥΝΕΧΗΣ	2	Ελαίας	120	106	ΜΕΡΙΚΗ
	Μαλάματα,	269		ΣΥΝΕΧΗΣ	3	Ερατεινής	830	819	ΣΥΝΕΧΗΣ
7	Μαναγούλης	580	981		4	Καλλιθέας	329	490	
	Λόγγος,	169				Αγία Ειρήνη,	17		
	Μαναγούλη,	311		ΣΥΝΕΧΗΣ		Άγιος Νικόλαος,	107		ΣΥΝΕΧΗΣ
	Χιλιαδού,	100				Άγιος Σπυρίδων,	179		ΣΥΝΕΧΗΣ
8	Μαραθιά	502	830	ΜΕΡΙΚΗ		Καλλιθέα,	19		ΦΥΣΙΚΗ
9	Μοναστηρακίου	377				Κλοβινός,	6		
	Μοναστηράκι	282	536	ΜΕΡΙΚΗ		Φλαμπουράκια,	1		
	Μαγούλα,	38	58	ΜΕΡΙΚΗ	5	Μακρινής	87	38	ΠΑΓΙΟ
	Σκάλωμα,	57	204	ΜΕΡΙΚΗ	6	Μηλέας	107	84	ΦΥΣΙΚΗ
10	Παλαιοξαρίου	228	136	ΦΥΣΙΚΗ	7	Πανόρμου	348	460	
11	Ποτιδάνειας	299	225	ΦΥΣΙΚΗ		Παραλία,	218		ΣΥΝΕΧΗΣ
12	Πύργου	10				Πάνορμος,	130		ΣΥΝΕΧΗΣ
13	Σεργούλας	373			8	Τολοφώνος	580		
	Παλαιοχώριον,	2				Παραλία,	273	553	ΣΥΝΕΧΗΣ
	Παραλία Σεργούλας,	322	457	ΦΥΣΙΚΗ		Τολοφών,	307	278	ΣΥΝΕΧΗΣ
	Σεργούλα,	49	91	ΦΥΣΙΚΗ	9	Τριζονίων	235	366	
14	Τειχίου	203	160	ΦΥΣΙΚΗ		Σπηλιά,	54		ΦΥΣΙΚΗ
	Μονή Βαρνακόβης,	22				Τριζόνια, (νησί)	86		ΦΥΣΙΚΗ
15	Τρικόρφου	407	414	ΜΕΡΙΚΗ		Χάνια,	95		ΦΥΣΙΚΗ
16	Φιλοθέης	391	205	ΦΥΣΙΚΗ		ΣΥΝΟΛΟ ΔΕ ΤΟΛΟΦΩΝΟΣ		3.768	
	ΣΥΝΟΛΟ ΔΕ ΕΥΠΑΛΙΟΥ		6.833						
	ΣΥΝΟΛΟ ΔΗΜΟΥ ΔΩΡΙΔΟΣ	15.624	15.072						

Αντίστοιχα για τις ανάγκες άρδευσης υπάρχουν δυο (2) γεωτρήσεις που καλύπτουν τις ανάγκες της δημοτικής ενότητας Τολοφώνος και υπάρχουν και δεκαπέντε (15) γεωτρήσεις και μια (1) δεξαμενή, που αποθηκεύει τα νερά του ποταμού Μόρνου, και καλύπτει τις ανάγκες της πεδιάδας του Μόρνου στην δημοτική ενότητα Ευπαλίου.

Αποχέτευση

Η διάθεση των αστικών λυμάτων στον Δήμο γίνεται κυρίως σε βόθρους κυρίως απορροφητικούς και σε μικρότερο ποσοστό στεγανούς. Δίκτυο αποχέτευσης λειτουργεί στην Ερατεινή μόνο και καλύπτει το 70% της Τ.Κ., ενώ στο Λιδωρίκι υπάρχει δίκτυο αποχέτευσης και βιολογικός καθαρισμός, που δεν έχει τεθεί σε λειτουργία. Βιολογικός καθαρισμός λειτουργεί στην Ερατεινή, όπου το δίκτυο αποχέτευσης είναι παντοροϊκό, μήκους περίπου 4,5 χλμ.

Τα υφιστάμενα έργα αποχέτευσης όμβριων είναι ελλιπή. Η διάθεση των όμβριων γίνεται στον μεγαλύτερο βαθμό επιφανειακά στον κοντινότερο φυσικό ή τεχνητό αποδέκτη. Αποτέλεσμα όλων αυτών είναι στις πεδινές περιοχές, σε περιόδους έντονης βροχόπτωσης, να παρατηρούνται πλημμύρες.

1.1.8 Κοινωνική πολιτική - πολιτισμός

Στο Δήμο Δωρίδος παρατηρείται έλλειψη σε υποδομές κα δραστηριότητες κοινωνικής πολιτικής, γεγονός που συνεπάγεται ότι ο Δήμος πρέπει να επενδύσει σε αυτόν τον τομέα για να μπορέσει να ανταποκριθεί στις συνεχώς αυξανόμενες ανάγκες της κοινωνίας, ιδιαίτερα στην παρούσα περίοδο, η οποία είναι μια περίοδος οικονομικής κρίσης.

Στο Δήμο Δωρίδος υπάρχουν συνολικά 21 σχολικές μονάδες, εκ των οποίων 7 νηπιαγωγεία, 8 δημοτικά και 6 μονάδες δευτεροβάθμιας εκπαίδευσης.

Επιπλέον, στο Δήμο λειτουργεί 1 Κέντρο Υγείας (Λιδωρικού) και 10 περιφερειακά αγροτικά ιατρεία, με τις μονάδες υγείας να υπολειτουργούν στο σύνολό τους. Παράλληλα, στο Δήμο λειτουργούν 2 παιδικοί σταθμοί (1 στη δημοτική ενότητα Ευπαλίου και 1 στη δημοτική ενότητα Λιδωρικού), ενώ έκλεισε το ΚΑΠΗ που λειτουργούσε στη δημοτική ενότητα Τολοφώνος.

Επιπλέον, στο Δήμο λειτουργεί δομή «Βοήθεια στο Σπίτι», η οποία καλύπτει και τις τέσσερις δημοτικές ενότητες και ουσιαστικά έχει προέλθει από τη συνένωση των τεσσάρων δομών «Βοήθεια στο Σπίτι» που λειτουργούσαν στους Καποδιστριακούς Δήμους Βαρδουσιών, Ευπαλίου, Λιδωρικού και Τολοφώνος. Την αρμοδιότητα λειτουργίας της δομής την έχει η Δημοτική Κοινωφελής Επιχείρηση Δωρίδας.

Στον Δήμο δραστηριοποιούνται συνολικά 79 σύλλογοι, ενώ παράλληλα υπολειτουργούν 5 Μουσεία (λαογραφικά ή μη), 2 πολιτιστικά κέντρα και 4 δημοτικές βιβλιοθήκες. Την αρμοδιότητα λειτουργίας των μουσείων, των πολιτιστικών κέντρων και των δημοτικών βιβλιοθηκών, όπως επίσης και των 3 παιδικών σταθμών και του ΚΑΠΗ την έχει ο Οργανισμός Παιδείας και Πολιτισμού Δήμου Δωρίδας.

Επιπλέον, στην περιοχή έχει καταγραφεί η παρουσία 1000 περίπου μεταναστών, οι οποίοι προέρχονται κυρίως από την Αλβανία, χωρίς να έχει αναπτυχθεί κάποιο οργανωμένο σχέδιο δράσης για την ενσωμάτωσή τους.

Σε γενικές γραμμές η κοινωνική πολιτική του Δήμου, συμπεριλαμβανομένων των τομέων της υγείας, της παιδείας, του πολιτισμού και του αθλητισμού παρουσιάζει σημαντικά προβλήματα και πρέπει ο Δήμος να προωθήσει σειρά ενεργειών στους εν λόγω τομείς.

1.1.8.1 Πολιτιστική κληρονομιά

Η Δωρίδα αποτελεί μια περιοχή με σημαντική συνεχή ιστορική πορεία από την αρχαιότητα ως τη νεότερη εποχή. Η Επαρχία Δωρίδας, η οποία συμπίπτει με το σημερινό Δήμο Δωρίδας, η οποία αποτελούσε μέρος της Οζολίας Λοκρίδας. Η αρχαία Δωρίδα αρχικά ονομαζόταν Δρυόπες από τους Δρύοπες που την κατοικούσαν, ενώ Δωρίδα ονομάστηκε όταν την κατέλαβαν οι Δωριείς, οι οποίοι με την λεγόμενη “Κάθοδο των Δωριέων” τον 12ο π.Χ. αιώνα, εξαπλώθηκαν στην περιοχή της σημερινής Φωκίδος, καταστρέφοντας τον μέχρι τότε πολιτισμό, αλλά και δίνοντας δύναμη στον ελληνισμό με την χρήση του σιδήρου. Η “Κάθοδος των Δωριέων” αποτέλεσε ιστορικό γεγονός μεγάλης σπουδαιότητας και είχε το χαρακτήρα εγκατάστασης ενός λαού σε πιο εύφορα και προσοδοφόρα εδάφη, ενώ αυτή η εσωτερική μετανάστευση των Δωριέων αποτέλεσε τμήμα της γενικότερης προσπάθειας των δυτικών φυλετικών ομάδων να κατακτήσουν νέες περιοχές, επέφερε μεγάλες αλλοιώσεις στον πολιτικό χάρτη της Ελλάδας και επέδρασε καθοριστικά στην ιστορική της πορεία.

Η Δωρίδα, τον καιρό της τουρκοκρατίας και της Γερμανικής κατοχής, λόγω του δυσπρόσιτου εδάφους της, υπήρξε ασφαλές καταφύγιο και ορμητήριο για κάθε απελευθερωτική κίνηση. Κατά την τουρκοκρατία οι Τούρκοι κατέλαβαν το Μαλανδρίνο και το Λιδωρίκι, με αποτέλεσμα Έλληνες και Τούρκοι να συνυπάρχουν στα δύο χωριά. Αξίζει, επίσης, να σημειωθεί ότι πολλοί από τους γνωστούς ήρωες της Ελληνικής Επανάστασης του 1821, μεταξύ των οποίων ο Μακρυγιάννης (γεννήθηκε το 1797 στον οικισμό του Κροκυλείου Αβορίτι), ο Πανουργιάς, ο Δήμος Σκαλτσάς ή Σκαλτσοδήμος, ο Τριαντάφυλλος Αποκουρίτης, ο Κωνσταντής Καλύβας καθώς και η λαϊκή ηρωίδα Μαρία Πενταγιώτισσα, κατάγονταν από την Δωρίδα. Η Αρτοτίνα, ήταν ένα ακόμη καπετανοχώρι της Δωρίδας, όπου έζησαν οι απότολμοι ήρωες του 1821 Αθανάσιος Διάκος, Δήμος Σκαλτσάς, Ανδρίτσος Σαφάκας, Γιάννης Σαφάκας και άλλα παλικάρια που θυσιαστήκαν στον αγώνα για την ελευθερία.

Κατά την Γερμανική Κατοχή η Δωρίδα γνώρισε την βαρβαρότητα των Γερμανών με το κάψιμο πολλών χωριών της μεταξύ των οποίων και της πρωτεύουσάς της, του Λιδωρικού, το οποίο το 1944 πυρπολήθηκε ολοσχερώς από τους Γερμανούς, αφού

πρώτα είχε λεηλατηθεί από τους Ιταλούς το 1943, ενώ το 1949 υπήρξε το επίκεντρο φονικών μαχών του εμφύλιου πολέμου.

Ιστορικοί – Πολιτιστικοί πόροι

Στο διάβα του χρόνου, ο πολιτισμός των ανθρώπων παραμένει ζωντανός μέσα από μνημεία, που στέκουν αδιάψευστοι μάρτυρες γεγονότων αλλά και στιγμών μεγαλείου της ιστορίας. Στην παρούσα παράγραφο γίνεται μια καταγραφή των σημαντικότερων πολιτιστικών και ιστορικών πόρων που υπάρχουν στην περιοχή αναφοράς.

Αρχαιολογικοί χώροι – μνημεία

Στο Δήμο Δωρίδος υπάρχει πλήθος αρχαιολογικών χώρων, κηρυγμένων από τις αρμόδιες Εφορείες Αρχαιοτήτων. Χαρακτηριστικά αναφέρουμε:

- παλαιοχριστιανικό κτήριο, γνωστό ως Βασιλική του Καλλίου (αρχές 6ου αιώνα) και το μεσαιωνικό κάστρο Βελούχοβου στο Κάλλιο της Δ.Ε. Λιδωρικίου
- το μεσαιωνικό κάστρο Βιτρινίτσης (πρόκειται για εκτεταμένα ερείπια οχυρώσεων και οικισμών που καλύπτουν χρονικά περίοδο από τα Μυκηναϊκά έως τα Μεσαιωνικά χρόνια), καθώς και μεσαιωνικό πύργο (παράκτιος οχυρωματικός πύργος) στην παραλία Τολοφώνας και τη νησίδα Αγ.Ιωάννη στην Ελαία της Δ.Ε. Τολοφώνας
- στη Δ.Ε. Ευπαλίου έχει κηρυχθεί ως αρχαιολογικός χώρος η θέση "Παλαιόκαστρο" για λόγους προστασίας των σωζόμενων λειψάνων της Αρχαίας Ακρόπολης του Ευπαλίου στην κορυφή του Λόφου "Γύρος" ή "Παλαιόκαστρο", ερειπίων οικισμού στην ανατολική πλευρά του λόφου και αρχαίου νεκροταφείου στη νότια κλιτύ του
- ο αρχαιολογικός χώρος Μαλανδρινού έχει κηρυχθεί με το ΦΕΚ 878/Β/29-10-1991 όπου σώζονται οχυρώσεις της αρχαίας πόλης των Φυσκέων, που υπήρξε θρησκευτικό κέντρο των Λοκρών

Η πλειοψηφία των κηρυγμένων αρχαιολογικών χώρων είναι εκκλησιαστικοί ναοί, οι οποίοι αναφέρονται παρακάτω στην αντίστοιχη ενότητα.

Μουσεία

Η **Αρχαιολογική Συλλογή Λιδωρικού**, που υπάγεται στην 1^η Εφορεία Προϊστορικών και Κλασικών Αρχαιοτήτων, ιδρύθηκε για να εκτεθούν τα ευρήματα της πόλης του Καλλίου από τους Γεωμετρικούς ως τους Παλαιοχριστιανικούς χρόνους. Τα ευρήματα προέρχονται από ανασκαφές και παραδόσεις και μαζί με τα τείχη της είναι ότι έχει απομείνει σήμερα από την πόλη της αρχαίας Ανατολικής Αιτωλίας. Η έκθεση των κινητών ευρημάτων του Καλλίου αποκτά ιδιαίτερη σημασία γιατί τα οικοδομικά λείψανα σήμερα έχουν κατακλυσθεί από τα νερά της τεχνητής λίμνης του Μόρνου. Η συλλογή στεγαζόταν στο διατηρητέο κτίριο του παλαιού δημοτικού σχολείου Λιδωρικού και τον προαύλιο χώρο του κτιρίου. Η συλλογή έχει μεταφερθεί στους Δελφούς και μελλοντικά θα μεταφερθεί στο Λιδωρίκι, όταν γίνουν οι απαραίτητες επισκευές στο κτίριο.

Το **Λαογραφικό Μουσείο Ευπαλίου** είναι ένα αξιόλογο παράδειγμα συλλογής εργαλείων, ειδών οικοσκευής, μικρών και μεγάλων επίπλων, χειροποίητων υφαντών και κεντητών. Στο μουσείο εκτίθενται, επίσης, λαϊκές φορεσιές, πήλινα, αργαλειός, ρόκες, σφοντύλια, γεωργικά μηχανήματα και παλιές φωτογραφίες, τα οποία αντιπροσωπεύουν τη ζωή των προγόνων μας, τις χαρές, τα βάσανα, τους καημούς τους, τα ήθη και τα έθιμά τους, τα οποία είναι χρέος μας να προστατεύσουμε και να διαφυλάξουμε.

Ανάλογα εκθέματα, τα οποία προσφέρθηκαν δωρεάν από κατοίκους του χωριού εκτίθενται στο **Λαογραφικό Μουσείο Τειχίου**, το οποίο στεγάζεται στο κτήριο του Δημοτικού Σχολείου.

Το **Ιστορικό και Λαογραφικό Μουσείο Αρτοτίνας** στεγάζεται στο αρχοντικό του οπλαρχηγού της επανάστασης Ανδρίτσου Σαφάκα, το οποίο δωρίθηκε από τους κληρονόμους του οπλαρχηγού στην Κοινότητα το 1975. Σήμερα εκεί εκτίθενται διάφορα λαογραφικά και ιστορικά εκθέματα, χαρακτηριστικό παράδειγμα των οποίων αποτελούν τα μεταγραμμένα ιστορικά έγγραφα της αλληλογραφίας του Αθανασίου Διάκου.

Ιστορικά και παραδοσιακά κτίρια

Ιστορικά διατηρητέα κτήρια, χαρακτηρισμένα από την Υπηρεσία Νεότερων Μνημείων συναντάμε σχεδόν σε όλες τις δημοτικές ενότητες του Δήμου. Είναι κτίρια που παραπέμπουν στην ιστορία και παράδοση του τόπου:

- χαρακτηριστικό δείγμα μνημείων αγροτικής οικονομίας είναι ο Μύλος Βενέτη στη Σεργούλα της Δ.Ε. Ευπαλίου (ένα ιδιαίτερα σημαντικό και αξιόλογο μνημείο της προβιομηχανικής περιόδου, τέλη 18ου - αρχές 19ου αιώνα), καθώς και ο αλευρόμυλος, στο Μαλανδρίνο, ο οποίος πρωτολειτούργησε το 1910, αρχικά με κάρβουνο και στη συνέχεια με ντίζελ
- ο πέτρινος υδραύλακας αποτελεί, επίσης, ιδιαίτερα σημαντικό έργο που δεσπόζει στην περιοχή λειτουργώντας ως τοπόσημο και σημαντική μαρτυρία για τον τρόπο αξιοποίησης των φυσικών πόρων στη διαδικασία παραγωγής
- ο Νερόμυλος στο Αλποχώρι της Δ.Ε. Βαρδουσίων, ο οποίος αποτελεί χαρακτηριστικό κτίσμα που κατασκευάστηκε τη δεκαετία του 1930 (είναι ο τελευταίος σωζόμενος νερόμυλος στην περιοχή και έχει συνδεθεί με την ιστορική μνήμη των κατοίκων ιδιαίτερα στη δύσκολη χρονική περίοδο του μεγάλου μεταναστευτικού ρεύματος)
- ενδιαφέρον παρουσιάζουν τα κτίρια παλαιών Δημοτικών Σχολείων στο Τείχιο της Δ.Ε. Ευπαλίου (δείγμα σχολικού κτιρίου, συνδεδεμένο άμεσα με τις μνήμες των κατοίκων της περιοχής) και στην Πάνορμο της Δ.Ε. Τολοφώνας (κτίριο ειδικής λειτουργίας, σημαντικό για τη μελέτη της αρχιτεκτονικής των σχολικών κτιρίων στα τέλη του 19ου αιώνα)
- κτίρια όπου στεγάζονται οι κοινότητες, όπως στην Τολοφώνα της ομώνυμης Δ.Ε. (το εσωτερικό του οποίου καταστράφηκε κατά τον ελληνοϊταλικό πόλεμο, έχει συνδεθεί με τη μνήμη των κατοίκων του οικισμού και αποτελεί σημείο αναφοράς για την καθημερινή ζωή της πόλης)
- οικίες στην Ερατεινή της Δ.Ε. Τολοφώνας, το οποίο χαρακτηρίστηκε ως έργο τέχνης που χρειάζεται ειδική κρατική προστασία

- το Ζοριάνο της Δ.Ε. Βαρδουσιών (κτίριο το οποίο συμβάλλει στη γνώση της λαϊκής μας αρχιτεκτονικής στην απομονωμένη αυτή ορεινή περιοχή, μιας και είναι το μοναδικό δείγμα που έχει απομείνει, καθώς και του τρόπου ζωής των κατοίκων)
- κτίριο στο Τείχιο (οικοδομή η οποία κτίστηκε το 1842 από τον οπλαρχηγό της Επανάστασης Κ. Παπαποστόλου)
- κτίριο στο Τρίκορφο της Δ.Ε. Ευπαλίου (ένα επίσης αξιόλογο δείγμα λαϊκής αρχιτεκτονικής, σημαντικό για τη μελέτη της ιστορίας της αρχιτεκτονικής στην περιοχή της Φωκίδας).

Στον παρακάτω ΠΙΝΑΚΑ 27 αναφέρονται τα νεότερα μνημεία σε όλες τις δημοτικές ενότητες του σημερινού Δήμου Δωρίδος, καθώς και σχετικές Υπουργικές Αποφάσεις και ΦΕΚ για τον χαρακτηρισμό τους.

ΠΙΝΑΚΑΣ 27: ΝΕΟΤΕΡΑ ΜΝΗΜΕΙΑ ΔΗΜΟΥ ΔΩΡΙΔΟΣ

ΔΗΜΟΤΙΚΗ ΕΝΟΤΗΤΑ	ΟΝΟΜΑ ΔΙΑΤΗΡΗΤΕΟΥ	ΔΙΕΥΘΥΝΣΗ	ΧΑΡΑΚΤΗΡΙΣΜΟΣ	ΦΕΚ
ΒΑΡΔΟΥΣΙΩΝ	ΝΕΡΟΜΥΛΟΣ ΙΔΙΟΚΤΗΣΙΑΣ ΣΥΛΛΟΓΟΥ ΑΛΠΟΧΩΡΙΤΩΝ "Η ΠΡΟΟΔΟΣ"	ΑΛΠΟΧΩΡΙ	Υ.Α. ΔΝΣΑΚ/96239/2225/18-01-2005	148/Β/8-02-2005
	ΟΙΚΙΑ ΙΔΙΟΚΤΗΣΙΑΣ Μ.ΚΟΣΙΩΝΗ & Α.ΒΗΤΑ	ΖΟΡΙΑΝΟΣ	ΥΑ ΥΠΠΟ/ΑΡΧ/Β1/Φ26/55728/1362/21-3-1989	236/Β/3-4-1989
ΕΥΠΑΛΙΟΥ	ΜΥΛΟΣ "ΒΕΝΕΤΗ"	ΣΕΡΓΟΥΛΑ	ΥΑ ΥΠΠΟ/ΔΝΣΑΚ/1046ΠΕ/4454/12-1-2004	140/Β/29-1-2004
	ΠΕΤΡΙΝΟΣ ΥΔΡΑΥΛΑΚΑΣ	ΣΕΡΓΟΥΛΑ	ΥΑ ΥΠΠΟ/ΔΝΣΑΚ/1046ΠΕ/4454/12-1-2004	ΦΕΚ 140/Β/29-1-

			2004
	ΚΤΙΡΙΟ ΙΔΙΟΚΤΗΣΙΑΣ Χ.ΠΑΠΑΠΟΣΤΟΛΟΥ	ΤΕΙΧΙΟ	ΥΑ ΥΠΠΕ/ΔΙΛΑΠ/Γ/10807/531/22-3-1984 και ΥΑ ΥΠΠΕ/ΔΙΛΑΠ/Γ/2293/79/22-3-1984 226/Β/10-4-1984
	ΠΑΛΑΙΟ ΔΗΜΟΤΙΚΟ ΣΧΟΛΕΙΟ	ΤΕΙΧΙΟ	ΥΑ ΥΠΠΟ/ΔΙΛΑΠ/Γ/392/10367/2-2-1996 153/Β/13-3-1996
	ΚΤΙΡΙΟ ΙΔΙΟΚΤΗΣΙΑΣ ΝΤΟΤΣΙΚΑ & Μ.ΓΚΟΜΟΖΑ	ΤΡΙΚΟΡΦΟ	ΥΑ ΥΠΠΟ/ΔΙΛΑΠ/Γ/178/38662/23-7-1998 870/Β/19-8-1998
ΤΟΛΟΦΩΝΑΣ	ΚΤΙΡΙΟ ΙΔΙΟΚΤΗΣΙΑΣ Ε.ΠΑΠΑΝΙΚΟΛΑΟΥ	ΕΡΑΤΕΙΝΗ	ΥΑ ΥΠΠΟ/ΔΙΛΑΠ/Γ/2750/44589/9-12-1987 750/Β/31-12-1987
	ΚΤΙΡΙΟ ΔΗΜΟΤΙΚΟΥ ΣΧΟΛΕΙΟΥ	ΠΑΝΟΡΜΟΣ	ΥΑ ΥΠΠΟ/ΔΙΛΑΠ/Γ/2143/35242/12-7-1999 1579/Β/6-8-1999
	ΚΤΙΡΙΟ ΚΟΙΝΟΤΗΤΑΣ	ΤΟΛΟΦΩΝΑ	ΥΑ ΥΠΠΟ/ΔΙΛΑΠ/Γ/1725/27607/27-6-1986 550/Β/12-8-1986
	ΚΤΙΡΙΟ ΙΔΙΟΚΤΗΣΙΑΣ Θ.ΚΑΤΣΟΥΛΗ	ΤΟΛΟΦΩΝΑ	Υ.Α. ΥΠΠΟΤ/ΔΝΣΑΚ/55965/1396/21-7-2009 374/Α.Α.Π./6-08-2009

ΠΗΓΗ: ΥΠΗΡΕΣΙΑ ΝΕΩΤΕΡΩΝ ΜΝΗΜΕΙΩΝ & ΤΕΧΝΙΚΩΝ ΕΡΓΩΝ ΔΥΤ.ΕΛΛΑΔΑΣ

Εκκλησίες – Μοναστήρια

Σε όλο το Δήμο Δωρίδος υπάρχουν διάσπαρτοι ναοί και μοναστήρια. Σε κάθε δημοτική ενότητα του Δήμου υπάρχει τουλάχιστον ένας εκκλησιαστικός ναός που φέρει το όνομα του Αγίου προστάτη της περιοχής.

Οι εκκλησιαστικοί ναοί ανά δημοτική ενότητα του Δήμου Δωρίδος αναφέρονται στον ΠΙΝΑΚΑ 28.

ΠΙΝΑΚΑΣ 28: ΕΚΚΛΗΣΙΕΣ – ΜΟΝΑΣΤΗΡΙΑ ΔΗΜΟΥ ΔΩΡΙΔΟΣ

ΔΗΜΟΤΙΚΗ ΕΝΟΤΗΤΑ	ΤΟΠΙΚΗ ΚΟΙΝΟΤΗΤΑ	ΕΚΚΛΗΣΙΕΣ - ΜΟΝΕΣ
ΛΙΔΩΡΙΚΙΟΥ	ΑΒΟΡΟΣ	ΚΟΙΜ. ΘΕΟΤΟΚΟΥ
	ΑΜΥΓΔΑΛΙΑ	ΑΓ. ΒΑΣΙΛΕΙΟΣ
	ΒΡΑΙΛΑ	ΚΟΙΜ. ΘΕΟΤΟΚΟΥ
	ΔΑΦΝΟΣ	ΑΓ. ΝΙΚΟΛΑΟΣ
	ΔΙΑΚΟΠΙ	ΑΓ. ΔΗΜΗΤΡΙΟΣ
	ΔΩΡΙΚΟ	ΑΓ. ΠΑΡΑΣΚΕΥΗ
	ΚΑΛΛΙΟ	ΕΥΑΓΓ. ΘΕΟΤΟΚΟΥ
	ΚΑΡΟΥΤΕΣ	ΑΓ. ΝΙΚΟΛΑΟΣ
	ΚΟΝΙΑΚΟΣ	ΑΓ. ΓΕΩΡΓΙΟΣ
	ΛΕΥΚΑΔΙΤΙ	ΑΓ. ΚΩΝΣΤΑΝΤΙΝΟΣ
	ΜΑΛΑΝΔΡΙΝΟ	ΑΓ. ΙΩ. ΠΡΟΔΡΟΜΟΣ
	ΜΑΛΑΝΔΡΙΝΟ	ΑΓ. ΑΠΟΣΤΟΛΩΝ
	ΠΕΝΤΑΠΟΛΗ	ΑΓ. ΣΟΦΙΑ
	ΠΕΡΙΘΙΩΤΙΣΣΑ	ΑΓ. ΔΗΜΗΤΡΙΟΣ
	ΣΤΥΛΙΑ	ΑΓ. ΝΙΚΟΛΑΟΣ
	ΣΥΚΙΑ	ΑΓ. ΠΑΡΑΣΚΕΥΗ
ΣΩΤΑΙΝΗ	ΑΓ. ΓΕΩΡΓΙΟΣ	
ΒΑΡΔΟΥΣΙΩΝ	ΑΛΠΟΧΩΡΙ	ΑΓ. ΝΙΚΟΛΑΟΣ
	ΑΡΤΟΤΙΝΑ	ΑΓ. ΓΕΩΡΓΙΟΣ
	ΔΙΧΩΡΙ	ΚΟΙΜ. ΘΕΟΤΟΚΟΥ
	ΖΟΡΙΑΝΟ	ΑΓ. ΝΙΚΟΛΑΟΣ
	ΚΕΡΑΣΙΑ	ΑΓ. ΓΕΩΡΓΙΟΣ
	ΚΟΚΚΙΝΟ	ΚΟΙΜ. ΘΕΟΤΟΚΟΥ
	ΚΟΥΠΑΚΙ	ΑΓ. ΓΕΩΡΓΙΟΣ
	ΚΡΙΑΤΣΙ	ΑΓ. ΝΙΚΟΛΑΟΣ

	ΚΡΟΚΥΛΕΙΟ	ΑΓ. ΓΕΩΡΓΙΟΣ
	ΠΕΝΤΑΓΙΟΥ	ΠΑΜΜ. ΤΑΞΙΑΡΧΑΙ
	ΠΕΡΙΒΟΛΙ	ΑΓ. ΤΡΙΑΔΑ
	ΤΡΙΣΤΕΝΟ	ΜΕΤ. ΣΩΤΗΡΟΣ
	ΥΨΗΛΟ ΧΩΡΙΟ	ΑΓ. ΓΕΩΡΓΙΟΣ
ΕΥΠΑΛΙΟΥ	ΔΡΟΣΑΤΟ	ΕΥΑΓΓ. ΛΟΥΚΑΣ
	ΕΥΠΑΛΙΟ	ΑΓ. ΓΕΩΡΓΙΟΣ
	ΚΑΜΠΟΣ	ΚΟΙΜ. ΘΕΟΤΟΚΟΥ
	ΚΑΣΤΡΑΚΙ	ΑΓ. ΓΕΩΡΓΙΟΣ
	ΚΛΗΜΑ	ΑΓ. ΓΕΩΡΓΙΟΣ
	ΜΑΛΑΜΑΤΑ	ΑΓ. ΠΟΛΥΚΑΡΠΟΣ
	ΜΑΝΑΓΟΥΛΗ	ΑΓ. ΚΩΝΣΤΑΝΤΙΝΟΣ
	ΜΑΡΑΘΙΑΣ	ΑΠΟΔ. ΚΟΙΜ. ΘΕΟΤΟΚΟΥ
	ΜΟΝΑΣΤΗΡΑΚΙ	ΕΥΑΓΓ. ΜΑΡΚΟΣ
	ΠΑΛΑΙΟΞΑΡΙ	ΕΙΣ. ΘΕΟΤΟΚΟΥ
	ΠΟΤΙΔΑΝΕΙΑ	ΚΟΙΜ. ΘΕΟΤΟΚΟΥ
	ΠΥΡΓΟΣ	ΑΓ. ΔΗΜΗΤΡΙΟΣ
	ΣΕΡΓΟΥΛΑ	ΑΓ. ΙΩΑΝΝΗΣ
	ΦΙΛΟΘΕΗ	ΑΓ. ΓΕΩΡΓΙΟΣ
	ΤΕΙΧΙΟ	ΚΟΙΜ. ΘΕΟΤΟΚΟΥ
ΤΡΙΚΟΡΦΟ	ΑΓ. ΑΠΟΣΤΟΛΟΙ	
ΤΟΛΟΦΩΝΑΣ	ΓΛΥΦΑΔΑ	ΚΟΙΜ. ΘΕΟΤΟΚΟΥ
	ΕΛΑΙΑ	ΑΓ. ΕΥΘΥΜΙΟΣ
	ΕΡΑΤΕΙΝΗ	ΑΓ. ΙΩΑΝ ΘΕΟΛΟΓΟΣ
	ΚΑΛΛΙΘΕΑ	ΑΓ. ΠΑΡΑΣΚΕΥΗ
	ΜΑΚΡΙΝΗ	ΥΠΑΠ. ΣΩΤΗΡΟΣ
	ΜΗΛΙΑ	ΑΓ. ΧΑΡΑΛΑΜΠΟΣ
	ΠΑΝΟΡΜΟΣ	ΑΓ. ΒΑΣΙΛΕΙΟΣ
	ΤΡΙΖΟΝΙΑ	ΑΓ. ΓΕΩΡΓΙΟΣ
	ΤΟΛΟΦΩΝΑ	ΑΓ. ΙΩΑΝ. ΠΡΟΔΡΟΜΟΣ

Πηγή: Μητρόπολη

Ορισμένοι ναοί στο Δήμο έχουν κηρυχθεί ως αρχαιολογικοί χώροι από το Υπουργείο Πολιτισμού, όπως: η **Μονή Αγίου Ιωάννου Προδρόμου** στην Αρτοτίνα της Δ.Ε. Βαρδουσίων, η οποία χρονολογείται περίπου το 1806 και της οποίας σώζονται το καθολικό και δύο οικίσκοι, όπου μόνασε ο Αθανάσιος Διάκος, ο ήρωας της Αλαμάνας, η **Ι. Μονή Αγίου Ιωάννου Θεολόγου** στη Δ.Ε. Ευπαλίου, ένα βυζαντινό μοναστήρι, το οποίο χρονολογείται στο β' μισό του 12^{ου} αιώνα, κτίσθηκε από το βυζαντινό Αυτοκράτορα Μανουήλ Α' Κομνηνό στον τύπο του ελεύθερου σταυρού με τρουλοκαμάρα, μοναδικό στο είδος του κομψοτέχνημα με τοιχογραφίες του 13^{ου} αιώνα, η **Ι. Μονή Κοιμήσεως Θεοτόκου Βαρνάκοβας** στο Τείχιο της Δ.Ε. Ευπαλίου, ένα ξακουστό βυζαντινό μοναστήρι που ιδρύθηκε το 1077 μ.Χ. και είναι το πέμπτο κατά σειρά αρχαιότητας μοναστήρι στην Ελλάδα, το οποίο διαδραμάτισε σπουδαίο ρόλο κατά τους αγώνες του έθνους και διατηρούσε σχολείο κατά τα χρόνια της Τουρκοκρατίας και μεταπελευθερωτικά και διατηρεί, παρά τις καταστροφές, σπουδαίο ιστορικό αρχείο και βιβλιοθήκη, ενώ ιδιαίτερο ενδιαφέρον παρουσιάζουν η υπόγεια κρύπτη και οι βυζαντινές τοιχογραφίες της, ο **Ι. Ναός Κοιμήσεως της Θεοτόκου** στο Παλαιοχώρι Σεργούλας της Δ.Ε. Ευπαλίου, ένας κοιμητηριακός ναός του εγκαταλελειμένου σήμερα οικισμού του Παλαιοχωρίου (Άνω Σεργούλα), ο οποίος συγκεντρώνει αρχιτεκτονικά και μορφολογικά χαρακτηριστικά στερεοελλαδίτικης ναοδομίας των πρώτων μετά την επανάσταση του 1821 και ο **Ι. Ναός Αγίου Νικολάου** στον Δάφνο της Δ.Ε. Λιδωρικίου, ναός μεταβυζαντινού τύπου τρίκλιτης βασιλικής με τρούλο, ο οποίος κτίσθηκε πιθανόν στα μέσα του 18^{ου} αιώνα. Μερικοί, επιπλέον, ναοί, ίσως λιγότερο γνωστοί, οι οποίοι έχουν χαρακτηριστεί ως αρχαιολογικοί χώροι είναι οι εξής:

- στη Δ.Ε. Ευπαλίου υπάρχει μια παλαιοχριστιανική βασιλική στα Νέα Κούκουρα, ο Ναός Αγ. Δημητρίου Κουπλαίων στο Κλήμα και ένας ερειπωμένος ναός στη θέση «Μικρό Λιβάδι» στο Τρίκορφο
- στη Δ.Ε. Λιδωρικίου ο κοιμητηριακός ναός Αγ.Νικολάου του 19^{ου} αιώνα, πάνω από τα τείχη της ακρόπολης του Φύσκου, ένα μονόκλιτο ναΰδριο των Αγ. Αποστόλων δυτικά της οχύρωσης του Φύσκου, στο οποίο εντοπίζονται υπολείμματα αφίδας παλαιότερου ναού, ίχνη παλαιοχριστιανικού κτίσματος (βασιλική) και λειτουργικής κατασκευής από αρχαίο υλικό (κολυμβήθρας ή κρήνης) στη θέση «Άγιος Ιωάννης» του Μαλανδρινού και επιφανειακές

αρχαιότητες γύρω από τους ναούς της Παναγίας και του Αγ. Βλασίου στη Σκαλούλα Πεντάπολης

- στην Ερατεινή της Δ.Ε. Τολοφώνας υπάρχει ο μεταβυζαντινός ναός της Πολυπορτούς (Ευαγγελισμός Θεοτόκου) και ο ναός της Αγ.Κυριακής, ενώ στην Πάνορμο συναντάμε κτιριακά κατάλοιπα γύρω από το ναό του Αγ.Βασιλείου.

Ιδιαίτερη επισκεψιμότητα παρουσιάζει, επίσης, η **Μονή των Αγίων Αυγουστίνου και Σεραφείμ του Σαρώφ**, ένα από τα ομορφότερα σύγχρονα μοναστήρια της Ελλάδας, το οποίο μπορεί να καυχηθεί ότι διαθέτει το μεγαλύτερο καμπαναριό στον κόσμο, με 400 σήμαντρα και 62 καμπάνες, που μεταφέρουν παντού το μήνυμα της χριστιανοσύνης. Τέλος, αξίζει να αναφερθεί η **Ιερά Μονή της Παναγίας της Κουτσουριώτισσας**, η οποία βρίσκεται νοτιοδυτικά του χωριού Αμυδαλιά της δημοτικής ενότητας Λιδωρικίου, η οποία λειτουργούσε από το 1648 και μάλιστα βρισκόταν σε μεγάλη ακμή, με ηγούμενο τον Νικόδημο Καβάσιλα από την Αγία Ευθυμία Παρνασσίδος, μεγάλη προσωπικότητα του Μοναχικού βίου και των γραμμάτων, αλλά κατά τη διάρκεια της Τουρκοκρατίας καταστράφηκε επανειλημμένως από τους Τούρκους. Η προσφορά όμως της Μονής και των μοναχών υπήρξε μεγάλη από θρησκευτικής και εθνικής πλευράς κατά τους χρόνους της Τουρκοκρατίας, αφού σε αυτή πολλοί κάτοικοι των γύρω χωριών διδάσκονταν τα Ελληνικά γράμματα, ενώ εκεί πολλές φορές οι κλεφταρματολοί εύρισκαν καταφύγιο και βοήθεια.

Πολιτιστικές Εκδηλώσεις- Δραστηριότητες

Αρκετές πολιτιστικές εκδηλώσεις λαμβάνουν χώρα κάθε χρόνο σε διάφορες τοπικές κοινότητες του Δήμου. Μουσικοχορευτικές και θεατρικές παραστάσεις, συναυλίες, θέατρο σκιών, εκθέσεις ζωγραφικής και φωτογραφίας και αθλητικοί αγώνες αποτελούν τον πυρήνα των πολιτιστικών εκδηλώσεων που διοργανώνονται σε όλες τις δημοτικές ενότητες του Δήμου, προσελκύοντας το ενδιαφέρον των κατοίκων αλλά και των επισκεπτών. Κατά τους καλοκαιρινούς μήνες γίνονται τα καθιερωμένα πανηγύρια, διατηρώντας αρκετά από τα παραδοσιακά στοιχεία. Τα πανηγύρια αυτά εκτός από την θρησκευτική σημασία τους, επηρεάζουν και την κοινωνική

ζωή των περιοχών αφού δίνουν την ευκαιρία στους ντόπιους και στους μετανάστες σε άλλες περιοχές της χώρας ή του εξωτερικού να επισκεφτούν τα χωριά τους.

Πέρα, όμως, από τα θρησκευτικά πανηγύρια διοργανώνονται εκδηλώσεις προβολής των τοπικών προϊόντων, όπως η **«Γιορτή της Τράτας»** στην Ερατεινή Τολοφώνας, όπου προσφέρονται, δωρεάν, ψητές σαρδέλες, άφθονο κρασί και ζωντανή μουσική, **«Γιορτή Χταποδιού»** στη Σπηλιά Τολοφώνας, όπου προσφέρονται ούζο και θαλασσινοί μεζέδες, η **«Γιορτή της πίτας»** στο Τείχιο Ευπαλίου, όπου προσφέρονται πίτες και κρασί και ακολουθεί γλέντι, η **«Γιορτή του Ψαρά»** στο Μαραθιά Ευπαλίου, όπου προσφέρονται ψάρια της εποχής, η **«Γιορτή του τσίπουρου»** στην Ποτιδάνεια Ευπαλίου και στο Αλποχώρι Βαρδουσίων, όπου γίνεται η απόσταξη του τσίπουρου και προσφέρονται μεζέδες, η **«Γιορτή καλαμποκιού»** στη Μανάγουλη Ευπαλίου, με σκοπό να δοθεί η δυνατότητα στους μεν μεγάλους να θυμηθούν και στους νεότερους να μάθουν πόσο σημαντική ήταν αλλά και είναι η αξία ενός αγροτικού προϊόντος όπως το καλαμπόκι, για την επιβίωση του τόπου μας, στη διάρκεια των χρόνων.

Δεν λείπουν, επίσης, οι εορταστικές εκδηλώσεις με ιστορικό ενδιαφέρον, όπως τα **«Διάκεια»** στην Αρτοτίνα Βαρδουσίων, αφιερωμένες στον ήρωα της Επανάστασης του 1821 Αθανάσιο Διάκο, ο οποίος γεννήθηκε και μόνασε στο μοναστήρι του Αγ. Ιωάννη του Προδρόμου και οι οποίες καταλήγουν στη γιορτή του Αγίου, στα τέλη Αυγούστου, και το παραδοσιακό πανηγύρι με το Φλάμπουρο. Ανάλογου ύφους εκδηλώσεις είναι και τα **«Μακρυγιάννεια»** στο Κροκύλειο Βαρδουσίων, οι οποίες περιλαμβάνουν πεζοπορία βουνού, παζάρι με χειροποίητα προϊόντα, παιχνίδια γνώσεων και μουσικοθεατρικές παραστάσεις.

Τέλος, σημαντικό πολιτιστικό γεγονός του Δήμου αποτελεί το **φεστιβάλ της Ποτιδάνειας Ευπαλίου**, το οποίο περιλαμβάνει ένα τριήμερο γεμάτο μουσικές και θεατρικές παραστάσεις, με «δυνατά» ονόματα του καλλιτεχνικού χώρου, το οποίο προσελκύει το ενδιαφέρον κατοίκων και επισκεπτών.

1.1.9 Εσωτερικό περιβάλλον Δήμου και Νομικών Προσώπων

1.1.9.1 Εσωτερικό περιβάλλον Δήμου Δωρίδος

Ο Δήμος Δωρίδος είναι ένας νεοσύστατος Δήμος, ο οποίος συγκροτήθηκε από τη συνένωση των Καποδιστριακών Δήμων Βαρδουσίων, Ευπαλίου, Λιδωρικίου και Τολοφώνος, στο πλαίσιο εφαρμογής του Ν.3852/2010.

Εκ των πραγμάτων το πολύ μικρό χρονικό διάστημα λειτουργίας του νέου Δήμου συνεπάγεται ότι ο Δήμος βρίσκεται σε διαδικασία αναδιοργάνωσης και οργάνωσης των υπηρεσιών του, με παράλληλη ενσωμάτωση των νέων αρμοδιοτήτων και συνεχή εξυπηρέτηση των πολιτών.

Το γεγονός ότι ο Δήμος προήλθε από τη συνένωση τεσσάρων μικρών Δήμων, όπου δεν δεσπόζει το μεγάλο αστικό κέντρο δυσκολεύει τη διαδικασία οργάνωσης των υπηρεσιών καθότι δεν υπάρχει σε ένα χώρο συγκέντρωση αφενός των εξυπηρετούμενων πολιτών και αφετέρου των υποδομών.

Οι αρμοδιότητες που καλείται να εκτελέσει ο Δήμος περιγράφονται στον Ν.3463/2006 και οι μεταβιβαζόμενες πρόσθετες αρμοδιότητες στα άρθρα 94 & 95 του Ν.3852/2010.

Σύμφωνα με τον πρόσφατα εγκεκριμένο Οργανισμό Εσωτερικής Υπηρεσίας, οι υπηρεσίες συνοπτικά διαρθρώνονται ως ακολούθως:

ΕΝΟΤΗΤΑ Α : ΥΠΗΡΕΣΙΕΣ ΥΠΑΓΟΜΕΝΕΣ ΑΠΕΥΘΕΙΑΣ ΣΤΟ ΔΗΜΑΡΧΟ

1. Ιδιαίτερο Γραφείο Δημάρχου
2. Γραφείο Διοικητικής Βοήθειας
3. Γραφείο Διαφάνειας
4. Γραφείο Επικοινωνίας και Δημοσίων Σχέσεων

ΕΝΟΤΗΤΑ Β : ΥΠΗΡΕΣΙΕΣ ΣΕ ΕΠΙΠΕΔΟ ΔΙΕΥΘΥΝΣΗΣ

ΔΙΕΥΘΥΝΣΗ ΔΙΟΙΚΗΤΙΚΟΥ, που περιλαμβάνει τα παρακάτω Τμήματα και Αποκεντρωμένες Υπηρεσίες:

Τμήμα Διοικητικών Υπηρεσιών που περιλαμβάνει ειδικότερα τις παρακάτω παρεχόμενες υπηρεσίες:

1. Γραφείο Ανθρώπινου Δυναμικού, Διοικητικής Μέριμνας και Υποστήριξης Πολιτικών Οργάνων
2. Γραφείο Δημοτικής Κατάστασης, Ληξιαρχείου, Αλλοδαπών και Μετανάστευσης
3. Γραφείο Κέντρων Εξυπηρέτησης Πολιτών (ΚΕΠ)

Τμήμα Υπηρεσιών Κοινωνικής Προστασίας (Τοποθέτηση προσωπικού και επιμερισμός αρμοδιοτήτων σύμφωνα με τον ισχύοντα Οργανισμό Εσωτερικής Υπηρεσίας) που περιλαμβάνει ειδικότερα τις παρακάτω παρεχόμενες υπηρεσίες:

1. Γραφείο Κοινωνικής Πολιτικής Αλληλεγγύης
2. Γραφείο Προστασίας και Προαγωγής της Δημόσιας Υγείας,
3. Γραφείο Παιδείας, Δια Βίου Μάθησης, Πολιτισμού, Αθλητισμού

2.1.2 Τμήμα τοπικής οικονομικής αναπτυξης (Τοποθέτηση προσωπικού και επιμερισμός αρμοδιοτήτων σύμφωνα με τον ισχύοντα Οργανισμό Εσωτερικής Υπηρεσίας) που περιλαμβάνει ειδικότερα τις παρακάτω παρεχόμενες υπηρεσίες:

1. Γραφείο Απασχόλησης και Τουρισμού
2. Γραφείο Αγροτικής Παραγωγής
3. Γραφείο Αλιείας
4. Γραφείο Κτηνοτροφίας

Αποκεντρωμένες Διοικητικές Υπηρεσίες που περιλαμβάνουν ειδικότερα τις παρακάτω παρεχόμενες υπηρεσίες:

1. Γραφείο Διοικητικών Θεμάτων και Εξυπηρέτησης του Πολίτη Δημοτικής Ενότητας Βαρδουσίων
2. Γραφείο Διοικητικών Θεμάτων και Εξυπηρέτησης του Πολίτη Δημοτικής Ενότητας Ευπαλίου
3. Γραφείο Διοικητικών Θεμάτων και Εξυπηρέτησης του Πολίτη Δημοτικής Ενότητας Τολοφώνος

ΕΝΟΤΗΤΑ Γ: ΑΥΤΟΤΕΛΗ ΤΜΗΜΑΤΑ (Τοποθέτηση προσωπικού και επιμερισμός αρμοδιοτήτων σύμφωνα με τον ισχύοντα Οργανισμό Εσωτερικής Υπηρεσίας) :

Αυτοτελές Τμήμα Τεχνικών Υπηρεσιών που περιλαμβάνει ειδικότερα τις παρακάτω παρεχόμενες υπηρεσίες:

1. Γραφείο Μελετών και Τεχνικών Έργων
2. Γραφείο Εγκαταστάσεων, Συγκοινωνιών και Συγκοινωνιακών Έργων
3. Γραφείο Συντήρησης Κτιριακών Υποδομών, Ύδρευσης, Άρδευσης, Αποχέτευσης
4. Γραφείο Περιβαλλοντικής Διαχείρισης
5. Γραφείο Καθαριότητας, Ανακύκλωσης και Πρασίνου
6. Γραφείο Πολιτικής Προστασίας Διαχείρισης Οχημάτων και Μηχανημάτων Έργων

Αυτοτελές Τμήμα Οικονομικών Υπηρεσιών, που περιλαμβάνει ειδικότερα τις παρακάτω παρεχόμενες υπηρεσίες:

1. Γραφείο Προϋπολογισμού, Λογιστηρίου, Διπλογραφικού
2. Γραφείο Προμηθειών και Διαχείρισης Υλικών
3. Γραφείο Εσόδων, Περιουσίας, Δωρεών και Κληροδοτημάτων
4. Γραφείο Ταμειακής Υπηρεσίας
5. Γραφείο Μισθοδοσίας

Αποκεντρωμένες Οικονομικές Υπηρεσίες που περιλαμβάνουν ειδικότερα τις παρακάτω παρεχόμενες υπηρεσίες:

1. Γραφείο Οικονομικών Θεμάτων Δημοτικής Ενότητας Βαρδουσίων
2. Γραφείο Οικονομικών Θεμάτων Δημοτικής Ενότητας Λιδωρικού
3. Γραφείο Οικονομικών Θεμάτων Δημοτικής Ενότητας Τολοφώνος

Αυτοτελές Τμήμα Προγραμματισμού, Οργάνωσης και Πληροφορικής που περιλαμβάνει ειδικότερα τις παρακάτω παρεχόμενες υπηρεσίες:

1. Γραφείο Προγραμματισμού, Ανάπτυξης και Οργάνωσης
2. Γραφείο Τεχνολογιών Πληροφορικής και Επικοινωνιών (ΤΠΕ)

Επιπλέον, σε εφαρμογή του Ν. 3852/2010, στο Δήμο λειτουργούν οι ακόλουθες επιτροπές:

- Εκτελεστική Επιτροπή
- Οικονομική Επιτροπή
- Επιτροπή Ποιότητας Ζωής
- Επιτροπή Διαβούλευσης
- Σχολική Επιτροπή Πρωτοβάθμιας Εκπαίδευσης
- Σχολική Επιτροπή Δευτεροβάθμιας Εκπαίδευσης

Στο Δήμο απασχολούνται 48 άτομα ως μόνιμοι υπάλληλοι και 11 άτομα με σύμβαση ιδιωτικού δικαίου αορίστου χρόνου, με τα εξής κύρια χαρακτηριστικά:

- 5 άτομα ΠΕ
- 7 άτομα ΤΕ
- 33 άτομα ΔΕ
- 14 άτομα ΥΕ

Επιπλέον απασχολούνται κατά καιρούς με σύμβαση εργασίας ορισμένου χρόνου διάφορες ειδικότητες.

Όσον αφορά το την οργάνωση των υπηρεσιών, την αξιοποίηση του προσωπικού και την παροχή υπηρεσιών στους πολίτες προκύπτουν τα εξής δεδομένα:

- το υπάρχον προσωπικό δεν επαρκεί για την ομαλή λειτουργία των υπηρεσιών και την εξυπηρέτηση των πολιτών
- οι υπηρεσίες δεν εμφανίζουν την απαιτούμενη συγκέντρωση για την παροχή ολοκληρωμένων υπηρεσιών και παράλληλα παρατηρούνται προβλήματα σε θέματα οργάνωσης και προγραμματισμού
- η αναβάθμιση του τεχνολογικού εξοπλισμού και των ηλεκτρονικών εφαρμογών είναι απαραίτητη για τη βελτίωση της ποιότητας των παρεχόμενων υπηρεσιών και παράλληλα απαιτείται ηλεκτρονική διασύνδεση μεταξύ των υπηρεσιών. Τα κυριότερα προβλήματα ως προς τον τεχνολογικό εξοπλισμό εντοπίζονται στις υπηρεσίες που λειτουργούν στις δημοτικές ενότητες Βαρδουσίων, Λιδωρικίου και Τολοφώνος.
- υπάρχουν ελλείψεις σε υλικοτεχνική υποδομή, μέσα και χώρους εργασίας

- παρατηρείται αναγκαιότητα για υποστήριξη των υπηρεσιών του Δήμου σε τεχνικά και νομικά θέματα από εξωτερικούς συνεργάτες, καθώς και σε θέματα καθοδήγησης και σύνταξης προτάσεων για συγχρηματοδοτούμενα ή μη προγράμματα

Στο πλαίσιο των διαδικασιών προγραμματισμού, διαχείρισης και ελέγχου των οικονομικών μονάδων κάθε μορφής (ΟΤΑ, ιδιωτικές επιχειρήσεις, δημόσιες επιχειρήσεις κλπ) έχουν αναπτυχθεί από την χρηματοοικονομική επιστήμη διάφορα μέσα και τεχνικές με αντικείμενο την παρακολούθηση και αξιολόγηση των λειτουργιών τους.

Οι αριθμοδείκτες αποτελούν την πλέον γνωστή και ευρέως χρησιμοποιούμενη κατηγορία μέσων με στόχο, πρώτον την καταγραφή – μέτρηση των πόρων που χρησιμοποιεί μια μονάδα, δεύτερον την ανάλυση και αξιολόγηση των αποτελεσμάτων που επιτυγχάνει και τρίτον τη συγκριτική της εξέταση με άλλες ομοειδείς.

Η εφαρμογή του διπλογραφικού λογιστικού συστήματος και του νέου τύπου προϋπολογισμού στους δήμους δίνει τη δυνατότητα εκπόνησης σειράς αριθμοδεικτών που επιτρέπουν μια πλήρη και ολοκληρωμένη αξιολόγηση της οικονομικής τους κατάστασης και των προοπτικών τους, καθώς και τις μεταξύ τους συγκρίσεις.

Επομένως, είναι δυνατόν να υπολογιστούν μια σειρά από δείκτες, οι οποίοι αφενός θα περιγράψουν με ικανοποιητικό βαθμό ακρίβειας την οικονομική κατάσταση των πρωτοβάθμιων ΟΤΑ και αφετέρου θα προσεγγίζουν σε μεσοπρόθεσμη βάση τις οικονομικές προοπτικές.

Ταξινόμηση εισπραχθέντων εσόδων με βάση την αναλογία τους στα συνολικά έσοδα

Το ποσοστό συμμετοχής κάθε κατηγορίας και υποκατηγορίας εσόδων στα συνολικά έσοδα ενός Δήμου περιγράφει το πλαίσιο μέσα στο οποίο κινούνται οι οικονομικές του δυνατότητες και αποτελεί ένδειξη των προσπάθειών που καταβάλει για τη βελτίωσή τους.

Βάσει των οικονομικών στοιχείων του Δήμου Δωρίδος, για τα έτη 2012 – 2014, προκύπτουν τα εξής:

- τα τακτικά έσοδα αποτελούν το 50,79% των συνολικών εσόδων του 2014, το 42,65% του 2013 και το 44,85% του 2012. Τα τακτικά έσοδα αυξήθηκαν το 2014 κατά 334.626,56 € ή ποσοστό 10,39% σε σχέση με το 2013 ενώ αντίθετα αυξήθηκαν σε σχέση με το 2012 κατά ποσό 21.257,41 € ή ποσοστό 0,58%
- τα έκτακτα έσοδα αποτελούν το 18,03% των συνολικών εσόδων του 2014, το 26,95% του 2013 και το 38,63% του 2012. Τα έκτακτα έσοδα μειώθηκαν το 2014 κατά 796.862,72 € ή ποσοστό 38,00% σε σχέση με το 2013 ενώ η μείωση σε σχέση με το 2012 είναι κατά ποσό 1.835.809,77 € ή ποσοστό 58,54%
- τα έσοδα παρελθόντων οικονομικών ετών (ΠΟΕ) που θα βεβαιωθούν για πρώτη φορά αποτελούν το 6,07% των συνολικών εσόδων του 2014, το 8,31% του 2013 και το 8,13% του 2012. Τα έσοδα ΠΟΕ μειώθηκαν το 2014 κατά 209.310,56 € ή ποσοστό 32,37% σε σχέση με το 2013 ενώ η μείωση σε σχέση με το 2012 είναι κατά ποσό 222.454,04 € ή ποσοστό 33,72%
- οι εισπράξεις από δάνεια και απαιτήσεις ΠΟΕ αποτελούν το 1,95% των συνολικών εσόδων του 2014, το 1,95% του 2013 και το 1,69% του 2012. Οι εισπράξεις από δάνεια και απαιτήσεις ΠΟΕ μειώθηκαν το 2014 κατά 10.922,15 € ή ποσοστό 7,20% σε σχέση με το 2013 ενώ παρουσιάστηκε αύξηση σε σχέση με το 2012 είναι κατά ποσό 3.779,69 € ή ποσοστό 2,76%
- οι εισπράξεις υπέρ δημοσίου και τρίτων αποτελούν το 12,82% των συνολικών εσόδων του 2014, το 11,81% του 2013 και το 11,63% του 2012. Οι εισπράξεις υπέρ δημοσίου και τρίτων αυξήθηκαν το 2014 κατά 5.221,30 € ή ποσοστό 0,57% σε σχέση με το 2013 ενώ παρουσιάστηκε μείωση σε σχέση με το 2012 είναι κατά ποσό 19.977,29 € ή ποσοστό 2,12%
- το χρηματικό υπόλοιπο αποτελεί το 27,23% των συνολικών εσόδων του 2014, το 33,57% του 2013 και το 27,24% του 2012. Το χρηματικό υπόλοιπο μειώθηκε το 2014 κατά 647.768,41 € ή ποσοστό 24,81% σε σχέση με το 2013 ενώ παρουσιάστηκε μείωση και σε σχέση με το 2012 είναι κατά ποσό 247.904,89 € ή ποσοστό 11,21%

Τα εισπραχθέντα έσοδα αυξήθηκαν το 2014 κατά 1.971.239,74 € ή ποσοστό 42,97% σε σχέση με το 2013 ενώ παρουσιάστηκε αύξηση και σε σχέση με το 2012 κατά ποσό 1.358.913,24 € ή ποσοστό 26,13%.

Όσον αφορά τις υποκατηγορίες των τακτικών εσόδων παρατηρούνται τα ακόλουθα:

- οι επιχορηγήσεις για λειτουργικές δαπάνες (μόνο τακτικές) αποτελούν το 36,74% των συνολικών εσόδων του 2014, το 29,13% του 2013 και το 30,56% του 2012. Οι τακτικές επιχορηγήσεις για λειτουργικές δαπάνες αυξήθηκαν το 2014 κατά 383.203,25 € ή ποσοστό 16,91% σε σχέση με το 2013 ενώ παρουσιάστηκε αύξηση και σε σχέση με το 2012 κατά ποσό 168.616,92 € ή ποσοστό 6,80%.
- τα έσοδα από ανταποδοτικά τέλη και δικαιώματα αποτελούν το 9,40% των συνολικών εσόδων του 2014, το 9,09% του 2013 και το 10,00% του 2012. Τα έσοδα από ανταποδοτικά τέλη και δικαιώματα μειώθηκαν το 2014 κατά 29.448,05 € ή ποσοστό 4,16% σε σχέση με το 2013 ενώ παρουσιάστηκε μείωση και σε σχέση με το 2012 κατά ποσό 133.774,25 € ή ποσοστό 16,49%.
- τα έσοδα από λοιπά τέλη, δικαιώματα και παροχή υπηρεσιών αποτελούν το 3,19% των συνολικών εσόδων του 2014, το 2,03% του 2013 και το 2,37% του 2012. Τα έσοδα από λοιπά τέλη, δικαιώματα και παροχή υπηρεσιών αυξήθηκαν το 2014 κατά 72.134,91 € ή ποσοστό 45,73% σε σχέση με το 2013 ενώ παρουσιάστηκε αύξηση και σε σχέση με το 2012 κατά ποσό 37.507,71 € ή ποσοστό 19,50%.
- τα έσοδα από φόρους και εισφορές αποτελούν το 0,40% των συνολικών εσόδων του 2014, το 0,65% του 2013 και το 0,44% του 2012. Τα έσοδα από φόρους και εισφορές μειώθηκαν το 2014 κατά 21.731,15 € ή ποσοστό 43,26% σε σχέση με το 2013 ενώ παρουσιάστηκε μείωση και σε σχέση με το 2012 κατά ποσό 7.142,03 € ή ποσοστό 20,03%.
- τα έσοδα από ακίνητη περιουσία αποτελούν το 0,61% των συνολικών εσόδων του 2014, το 0,71% του 2013 και το 0,74% του 2012. Τα έσοδα από ακίνητη περιουσία μειώθηκαν το 2014 κατά 11.290,25 € ή ποσοστό 20,37% σε σχέση με το 2013 ενώ παρουσιάστηκε μείωση και σε σχέση με το 2012 κατά ποσό 15.742,00 € ή ποσοστό 26,29%

- τα έσοδα από την κινητή περιουσία αποτελούν το 0,31% των συνολικών εσόδων του 2014, το 0,67% του 2013 και το 0,49% του 2012. Τα έσοδα από την κινητή περιουσία μειώθηκαν το 2014 κατά 29.413,87 € ή ποσοστό 56,49% σε σχέση με το 2013 ενώ παρουσιάστηκε μείωση και σε σχέση με το 2012 κατά ποσό 16.964,80 € ή ποσοστό 42,82%
- τα λοιπά τακτικά έσοδα αποτελούν το 0,14% των συνολικών εσόδων του 2014, το 0,37% του 2013 και το 0,27% του 2012. Τα λοιπά τακτικά έσοδα μειώθηκαν το 2014 κατά 18.828,28 € ή ποσοστό 64,55% σε σχέση με το 2013 ενώ παρουσιάστηκε μείωση και σε σχέση με το 2012 κατά ποσό 11.244,14 € ή ποσοστό 52,10%

Όσον αφορά τις υποκατηγορίες των εκτάκτων εσόδων παρατηρούνται τα ακόλουθα:

- δεν υπάρχουν έσοδα από εκποίηση κινητής και ακίνητης περιουσίας την τριετία 2012 – 2014
- οι έκτακτες επιχορηγήσεις για κάλυψη λειτουργικών δαπανών αποτελούν το 0,23% των συνολικών εσόδων του 2014, το 0,14% του 2013 και το 0,16% του 2012. Οι έκτακτες επιχορηγήσεις για κάλυψη λειτουργικών δαπανών αυξήθηκαν το 2014 κατά 5.657,92 € ή ποσοστό 52,53% σε σχέση με το 2013 ενώ παρουσιάστηκε αύξηση και σε σχέση με το 2012 κατά ποσό 3.498,45 € ή ποσοστό 27,06%
- οι επιχορηγήσεις για επενδυτικές δαπάνες αποτελούν το 17,09% των συνολικών εσόδων του 2014, το 26,34% του 2013 και το 37,62% του 2012. Οι επιχορηγήσεις για επενδυτικές δαπάνες μειώθηκαν το 2014 κατά 816.825,89 € ή ποσοστό 39,86% σε σχέση με το 2013 ενώ παρουσιάστηκε μείωση και σε σχέση με το 2012 κατά ποσό 1.822.145,04 € ή ποσοστό 59,66%
- η υποκατηγορία δωρεές, κληρονομίες και κληροδοτήσεις εμφάνισε έσοδα μόνο το 2014 και 2012, τα οποία αποτελούν το 0,12% των συνολικών εσόδων του έτους και για τις 2 χρονιές
- τα έσοδα από προσαυξήσεις, πρόστιμα και παράβολα αποτελούν το 0,53% των συνολικών εσόδων του 2014, το 0,40% του 2013 και το 0,47% του 2012. Τα έσοδα από προσαυξήσεις, πρόστιμα και παράβολα αυξήθηκαν το 2014

κατά 7.079,34 € ή ποσοστό 22,69% σε σχέση με το 2013 ενώ παρουσιάστηκε αύξηση και σε σχέση με το 2012 κατά ποσό 453,31 € ή ποσοστό 1,20%

- τα λοιπά έκτακτα έσοδα αποτελούν το 0,06% των συνολικών εσόδων του 2014, το 0,08% του 2013 και το 0,26% του 2012. Τα λοιπά έκτακτα έσοδα μειώθηκαν το 2014 κατά 1.574,99 € ή ποσοστό 26,73% σε σχέση με το 2013 ενώ παρουσιάστηκε μείωση και σε σχέση με το 2012 κατά ποσό 16.417,39 € ή ποσοστό 79,18%

Από τα οικονομικά στοιχεία και τις προαναφερόμενες αναλύσεις διαπιστώνουμε τα ακόλουθα:

- τα ίδια έσοδα, δηλαδή τα έσοδα που επιβάλλουν, βεβαιώνουν και εισπράττουν οι ίδιοι οι Δήμοι (τακτικά και έκτακτα) ανέρχονται στο 40,57% των συνολικών εσόδων του 2014. Τα ποσοστά αυτά αποτελούν ένδειξη ότι υπάρχει **πρόβλημα οικονομικής αυτοδυναμίας** του Δήμου για την αντιμετώπιση του οποίου πρέπει να προωθηθούν ενέργειες αναθεώρησης μέσων και διαδικασιών λειτουργίας του Δήμου. Πάντως, η ανάλυση των επιμέρους εσόδων δείχνει ότι **ο Δήμος αξιοποιεί τις περισσότερες δυνατές πηγές ιδίων εσόδων**
- Οι επιχορηγήσεις αποτελούν το 59,43% των συνολικών εσόδων του 2010. Τα ποσοστά αυτά αποτελούν δείκτη **οικονομικής εξάρτησης του Δήμου από επιχορηγήσεις για λειτουργικές δαπάνες και επενδύσεις**

Πληρωθέντα έξοδα

Το ποσοστό συμμετοχής κάθε κατηγορίας και υποκατηγορίας πληρωθέντων εξόδων στα συνολικά έξοδα ενός Δήμου αποτελεί αφενός μεν δείκτη των προτεραιοτήτων του, αφετέρου δε περιγράφει το πλαίσιο μέσα στο οποίο κινείται ο οικονομικός του προγραμματισμός.

Βάσει, λοιπόν, των οικονομικών στοιχείων του Δήμου προκύπτουν τα εξής:

- τα έξοδα χρήσης (λειτουργικές δαπάνες) αποτελούν το 55,85% των συνολικών δαπανών του 2014
- οι επενδύσεις αποτελούν το 28,25% των συνολικών δαπανών του 2014

- οι πληρωμές ΠΟΕ – αποδόσεις – προβλέψεις αποτελούν το 13,73% των συνολικών δαπανών

Για το 2014 σε σχέση με το 2013 :

- τα συνολικά έξοδα μειώθηκαν κατά 7,32%
- τα έξοδα χρήσης μειώθηκαν κατά 5,86%
- οι επενδύσεις μειώθηκαν κατά 12,37%
- οι πληρωμές ΠΟΕ – αποδόσεις – προβλέψεις μειώθηκαν κατά 3,32 %

Από τα παραπάνω στοιχεία προκύπτει σαφής αρνητική κατάσταση μεταξύ λειτουργικών δαπανών και δαπανών για επενδύσεις.

Δείκτης αυτονομίας

Τακτικά έσοδα / συνολικά εισπραχθέντα έσοδα

Όσο μεγαλύτερη είναι η τιμή του δείκτη, τόσο περισσότερη αυτονομία σε θέματα προϋπολογισμού και οικονομικής διαχείρισης διαθέτει ένας ΟΤΑ.

Για το 2014, ο δείκτης ήταν 55,84%, γεγονός που συνεπάγεται πρόβλημα οικονομικής αυτονομίας του Δήμου αλλά όχι τόσο σοβαρό όσο το 2010 που ο δείκτης ήταν στο 35,53%.

Δείκτης λειτουργικής αυτονομίας

Ίδια τακτικά / συνολικά τακτικά εισπραχθέντα έσοδα

Στα ίδια τακτικά περιλαμβάνονται οι πρόσοδοι από την ακίνητη και κινητή περιουσία, τα έσοδα από ανταποδοτικά τέλη και δικαιώματα, τα έσοδα από λοιπά τέλη, δικαιώματα και παροχή υπηρεσιών, τα έσοδα από φόρους – εισφορές και τα λοιπά τακτικά έσοδα.

Όσο μεγαλύτερη είναι η τιμή του δείκτη τόσο περισσότερη αυτονομία σε θέματα προϋπολογισμού και οικονομικής διαχείρισης διαθέτει ένας ΟΤΑ.

Για το 2014, η τιμή του δείκτη είναι 27,66%, γεγονός που συνεπάγεται ότι ο Δήμος Δωρίδας είναι **υψηλά εξαρτώμενος** από τις κρατικές επιχορηγήσεις.

Δείκτης εξάρτησης

Σύνολο επιχορηγήσεων / συνολικά εισπραχθέντα έσοδα

Όσο μεγαλύτερη είναι η τιμή του δείκτη τόσο περισσότερο εξαρτάται ένας ΟΤΑ από μη ελεγχόμενες πηγές εσόδων.

Για το 2014, η τιμή του δείκτη είναι 59,43%, γεγονός που συνεπάγεται **εξάρτηση** του Δήμου Δωρίδος από μη ελεγχόμενες πηγές εσόδων και είναι ελαφρώς αυξημένο σε σχέση με το 2010 που ήταν 50,13%. Παράλληλα, ο δείκτης δείχνει και υψηλή δραστηριότητα του ΟΤΑ για επιτυχή ένταξη έργων σε συγχρηματοδοτούμενα προγράμματα.

Από τα παραπάνω συμπεραίνουμε ότι ο Δήμος αντιμετωπίζει πρόβλημα οικονομικής αυτονομίας και εξαρτάται αρκετά από τις κρατικές επιχορηγήσεις και τα συγχρηματοδοτούμενα προγράμματα.

1.1.9.2 Εσωτερικό περιβάλλον Νομικών Προσώπων Δήμου Δωρίδος

Ο Δήμος Δωρίδος προχώρησε σε συγχώνευση νομικών προσώπων, διατηρώντας εν τέλει δυο, σε εφαρμογή και σύμφωνα με τα οριζόμενα στο Ν.3852/2010.

Συγκεκριμένα, διαθέτει τα ακόλουθα νομικά πρόσωπα:

- Οργανισμός Παιδείας και Πολιτισμού Δήμου Δωρίδος
- Δημοτική Κοινωφελή Επιχείρηση Δωρίδος

Ο Οργανισμός Παιδείας και Πολιτισμού Δήμου Δωρίδος έχει αναλάβει τη λειτουργία των Δημοτικών Παιδικών Σταθμών, του ΚΑΠΗ, των Δημοτικών βιβλιοθηκών, των λαογραφικών μουσείων και των πολιτιστικών κέντρων, ενώ παρουσιάζει σε ορισμένα σημεία επικάλυψη δραστηριοτήτων με το Δήμο σε ότι αφορά τις πολιτιστικές δραστηριότητες και με τις σχολικές επιτροπές όσον αφορά την παιδεία. Ο Οργανισμός απασχολεί 3 άτομα, τα οποία εργάζονται στους παιδικούς σταθμούς. Ο Δήμος έχει διαθέσει 1 άτομο, με παράλληλη απασχόληση, για τη γραμματειακή και διοικητική υποστήριξη του οργανισμού, ενώ στα οικονομικά θέματα συνεισφέρει η οικονομική υπηρεσία.

Η Δημοτική Κοινωφελής Επιχείρηση έχει αναλάβει τη λειτουργία της δομής «Βοήθεια στο Σπίτι», στο πλαίσιο της οποίας έχει αναπτύξει συνεργασία με το Κ.Υ. Λιδωρικίου, το Κ.Υ. Ναυπάκτου, τα αγροτικά ιατρεία των τοπικών κοινοτήτων και το Νοσοκομείο Άμφισσας. Η επιχείρηση απασχολεί 11 άτομα (2 Ι.Δ.Α.Χ., 8 Ι.Δ.Ο.Χ. και 1

Ι.Δ.Ο.Χ. με επιδότηση από τον ΟΑΕΔ), οι απασχολούνται στην παροχή υπηρεσιών προς τα ηλικιωμένα άτομα στις δημοτικές ενότητες του Δήμου. Ο Δήμος έχει διαθέσει δυο άτομα, με παράλληλη απασχόληση, για τη γραμματειακή και διοικητική υποστήριξη της επιχείρησης, ενώ στα οικονομικά θέματα συνεισφέρει και η οικονομική υπηρεσία. Στην παρούσα φάση, βρίσκεται υπό διαμόρφωση ο ΟΕΥ.

Τα προβλήματα των δυο νομικών προσώπων είναι κατά βάση κοινά και έχουν ως ακολούθως:

- Δεν διαθέτουν στελεχωμένη διοικητική υπηρεσία, με αποτέλεσμα να αδυνατούν να λειτουργήσουν αυτόνομα και να περιορίζεται – εμποδίζεται η οποιαδήποτε οργανωμένη διαδικασία οργάνωσης, προγραμματισμού, ελέγχου και ανάπτυξης
- Υπάρχει ανάγκη για επιμόρφωση – κατάρτιση του προσωπικού
- Ο Οργανισμός αντιμετωπίζει κτιριακό πρόβλημα και παράλληλα χρειάζεται σχολικό λεωφορείο για τη μετακίνηση των παιδιών στους παιδικούς σταθμούς, ενώ η κοινωφελής επιχείρηση αντιμετωπίζει πρόβλημα στις μετακινήσεις λόγω έλλειψης οδηγών
- Είναι αναγκαία η αναβάθμιση του τεχνολογικού εξοπλισμού και των αντίστοιχων εφαρμογών
- Η οικονομική τους κατάσταση εξαρτάται από τον Δήμο και συγχρηματοδοτούμενα προγράμματα. Ειδικά, τα συγχρηματοδοτούμενα προγράμματα παρουσιάζουν σημαντικές καθυστερήσεις στην καταβολή των χρημάτων, σε βαθμό που θέτουν σε κίνδυνο τη βιωσιμότητα ενός φορέα

1.1.9.3 Συμμετοχή του Δήμου Δωρίδος σε αναπτυξιακές εταιρείες

Ο Δήμος Δωρίδος συμμετέχει στις ακόλουθες δυο αναπτυξιακές ανώνυμες εταιρείες ΟΤΑ:

- Αιτωλική Αναπτυξιακή ΑΕ ΟΤΑ
- Αναπτυξιακή Φωκική ΑΕ – Αναπτυξιακή Ανώνυμη Εταιρεία ΟΤΑ

Αιτωλική Αναπτυξιακή ΑΕ ΟΤΑ

Η Αιτωλική Αναπτυξιακή δραστηριοποιείται σε δυο Περιφέρειες (Περιφέρεια Δυτικής Ελλάδας και Περιφέρεια Στερεάς Ελλάδας) και τρεις Νομούς (Αιτωλοακαρνανίας, Φωκίδας και Ευρυτανίας), με τους Δήμους – μετόχους της να ανέρχονται σε 5 (Ναυπακτίας, Ι.Π. Μεσολογγίου, Θέρμου, Δωρίδας και Καρπενησίου) και το σύνολο των μετόχων της να ανέρχεται σε 19 (Επιμελητήρια, Σύλλογοι, ΠΕΔ κλπ). Το μετοχικό κεφάλαιο της εταιρείας ανέρχεται σε 775.781,96€. Στην παρούσα φάση, ο Δήμος Δωρίδος διαθέτει το 10,60% των μετοχών. Πρόκειται για μια υγιής επιχειρησιακά και οικονομικά αναπτυξιακή εταιρεία, η οποία δραστηριοποιείται κυρίως στους ακόλουθους τομείς:

- υλοποίηση συγχρηματοδοτούμενων προγραμμάτων
- επιστημονική, συμβουλευτική και τεχνική υποστήριξη ΟΤΑ και νομικών προσώπων τους
- επιστημονική, συμβουλευτική και τεχνική υποστήριξη ιδιωτικών επενδύσεων
- κατάρτιση αναπτυξιακών και επιχειρηματικών σχεδίων

Στην παρούσα φάση, η εταιρεία υλοποιεί τα προγράμματα:

- Εφαρμογή της προσέγγισης LEADER, με συνολικό κόστος 10,1 εκ.€
- Αειφόρος ανάπτυξη αλιευτικών περιοχών, με συνολικό κόστος 6,5 εκ.€
- Διακρατικό πρόγραμμα «Proactive», με προϋπολογισμό φορέα 350 χιλ.€
- Έργο στο πλαίσιο του προγράμματος INTERREG S.E.E., με προϋπολογισμό φορέα 180 χιλ.€

Στο παρελθόν η εταιρεία παρείχε συστηματική επιστημονική, συμβουλευτική και τεχνική υποστήριξη σε ΟΤΑ, στο πλαίσιο σχετικών συμβάσεων συνεργασίας και υλοποίησε σημαντικό αριθμό συγχρηματοδοτούμενων προγραμμάτων, εκ των οποίων το LEADER II, EQUAL, Βοήθεια στο Σπίτι, INTERREG, LEADER+. Στο πλαίσιο του προγράμματος LEADER+ χρηματοδοτήθηκαν παρεμβάσεις στα όρια των δημοτικών ενοτήτων Ευπαλίου και Βαρδουσίων.

Αναπτυξιακή Φωκική

Η Αναπτυξιακή Φωκική δραστηριοποιείται στο Νομό Φωκίδας, με σημαντικότερους μετόχους την Περιφερειακή Ένωση Δήμων Περιφέρειας Στερεάς Ελλάδας, την Περιφερειακή Ενότητα Φωκίδας, τον Δήμο Δελφών και τον Δήμο Δωρίδος. Η εταιρεία δραστηριοποιείται:

- στην υλοποίηση συγχρηματοδοτούμενων προγραμμάτων
- στην επιστημονική, τεχνική και συμβουλευτική υποστήριξη ΟΤΑ

Στην παρούσα φάση, η εταιρεία υλοποιεί το πρόγραμμα «Εφαρμογή της Προσέγγισης LEADER», στην περιοχή παρέμβασης του οποίου συμπεριλαμβάνεται και η δημοτική ενότητα Τολοφώνας, ενώ στο παρελθόν έχει υλοποιήσει τα προγράμματα LEADER+, EQUAL, Βοήθεια στο Σπίτι, INTERREG.

1.1.9.4 Συμμετοχή του Δήμου Δωρίδος σε λοιπούς φορείς

Ο Δήμος Δωρίδος συμμετέχει επίσης:

- στον Σύνδεσμο Διαχείρισης Σφαγείων Λιδωρικίου (ΦΕΚ 593/Β/22-4-2004)
- στον Σύνδεσμο Διαχείρισης Απορριμμάτων Φωκίδας
- στον Σύνδεσμο Διαχείρισης Στερεών Αποβλήτων Α΄ Γεωγραφικής Ενότητας Νομού Αιτωλοακαρνανίας
- στο Δίκτυο Πόλεων με Λίμνες
- στον ΕΟΣ Αμφικτιονία

1.1.10 SWOT ANALYSIS (Strengths Weaknesses Opportunities Threats)

Η SWOT ANALYSIS βοηθά στην καλύτερη αντίληψη της υφιστάμενης κατάστασης και στη λήψη ορθολογικών αποφάσεων για την υλοποίηση ολοκληρωμένων αναπτυξιακών σχεδίων.

Το βασικότερο στοιχείο που αναδεικνύει κάθε ανάλυση SWOT είναι ότι η διαδικασία λήψης αποφάσεων πρέπει να εδράζεται σε πραγματικά δεδομένα που η προβολή τους στο μέλλον με επιστημονικό τρόπο μας δίνει το αύριο της περιοχής αναφοράς. Με τον τρόπο αυτό οι προβλεπόμενες παρεμβάσεις στηρίζονται σε υπαρκτά πλεονεκτήματα, αξιοποιούν ευκαιρίες, ελαχιστοποιούν αδυναμίες και επιδιώκουν την εξάλειψη απειλών.

Βάσει των στοιχείων της υφιστάμενης κατάστασης του Δήμου Δωρίδος προκύπτει η αναγνώριση των πλεονεκτημάτων και των μειονεκτημάτων και η εξέταση των προοπτικών και των απειλών, όπως παρουσιάζονται ακολούθως:

ΠΛΕΟΝΕΚΤΗΜΑΤΑ (Strengths)

Φυσικό περιβάλλον

Το φυσικό περιβάλλον είναι σημαντικό πλεονέκτημα του Δήμου Δωρίδος, συνδυάζοντας ορεινές και πεδινές περιοχές με αναλλοίωτα φυσικά χαρακτηριστικά.

Το οικοσύστημα της περιοχής συντίθεται από την αρμονική συνύπαρξη:

- ορεινών όγκων, όπως τα Βαρδούσια όρη και η Γκιώνα
- της πεδιάδας του Μόρνου
- παραθαλάσσιων περιοχών (παραλιακό μέτωπο δημοτικών ενοτήτων Ευπαλίου – Τολοφώνος)
- υδάτινους πόρους, όπως ο Ποταμός Μόρνος, η Τεχνητή Λίμνη του Μόρνου, το Δέλτα του Μόρνου, ο Κορινθιακός Κόλπος
- δασικούς πόρους
- φαράγγια και μονοπάτια
- πλούσια πανίδα και χλωρίδα
- προστατευόμενες περιοχές NATURA και CORINE
- τοπία ιδιαίτερου φυσικού κάλλους (Άγιος Ιωάννης, Πρασούδι, Τριζόνια, Χερσόνησος Κόκκινο Μοναστηρακίου)

Το οικοσύστημα της περιοχής παρέχει τη δυνατότητα για την ανάπτυξη διαφόρων τουριστικών τομέων (οικοτουρισμός, αγροτουρισμός, θαλάσσιος – παράκτιος τουρισμός, δραστηριότητες εναλλακτικού τουρισμού, ορεινός τουρισμός, ειδικές μορφές τουρισμού), καλύπτοντας τις ανάγκες διαφορετικών target group επισκεπτών. Παράλληλα, επιτρέπει τη δραστηριοποίηση των κατοίκων τόσο στο γεωργικό και κτηνοτροφικό κλάδο, όσο και στον αλιευτικό κλάδο.

Πολιτιστική κληρονομιά

Η πολιτιστική κληρονομιά αποτελεί επίσης ισχυρό πλεονέκτημα για την ανάδειξη της περιοχής σε πόλο έλξης ομάδων με ιδιαίτερα τουριστικά και πνευματικά

ενδιαφέροντα. Η Δωρίδα αποτελεί μια περιοχή με σημαντική συνεχή ιστορική πορεία από την αρχαιότητα ως τη νεότερη εποχή.

Στο διάβα του χρόνου, ο πολιτισμός των ανθρώπων παραμένει ζωντανός μέσα από μνημεία, που στέκουν αδιάψευστοι μάρτυρες γεγονότων, αλλά και στιγμών μεγαλείου της ιστορίας. Στην περιοχή συναντώνται κυρηγμένοι αρχαιολογικοί χώροι, μουσεία λαογραφικής ή ιστορικής κληρονομιάς και σημαντικές πολιτιστικές εκδηλώσεις. Επίσης, στην περιοχή συναντώνται σημαντικοί θρησκευτικοί χώροι.

Πρωτογενής παραγωγή

Στην περιοχή επικρατούν ευνοϊκές συνθήκες για την παραγωγή ποιοτικών αγροτικών προϊόντων, καθώς η γεωργία και κτηνοτροφία δεν έπαψαν ποτέ να αποτελούν δυναμικούς παραγωγικούς κλάδους. Στην περιοχή δεσπάζει η πεδιάδα του μόννου, ενώ η ορεινότητά της ευνοεί την κτηνοτροφία και το παραλιακό της μέτωπο την ανάπτυξη αλιευτικών δραστηριοτήτων. Επιπλέον, αναπτύσσεται σταδιακά η βιολογική γεωργία και η βιολογική κτηνοτροφία.

Κλιματολογικά χαρακτηριστικά

Τα κλιματολογικά χαρακτηριστικά αποτελούν σημαντικό πλεονέκτημα για την ανάπτυξη της περιοχής στον αγροτικό και τουριστικό τομέα. Το κλίμα της περιοχής είναι εύκρατο μεσογειακό με ήπιο χειμώνα, δροσερό καλοκαίρι και μεγάλη ηλιοφάνεια. Λιγότερο ήπιοι χειμώνες κυριαρχούν στις ορεινές περιοχές με χιόνια και χαμηλές θερμοκρασίες, που χαρακτηρίζουν τους χειμερινούς μήνες. Στα μεγαλύτερα υψόμετρα οι καλοκαιρινοί μήνες είναι δροσεροί. Η μέση ετήσια θερμοκρασία εκτιμάται σε 18,1°C στα παράκτια και πεδινά, ενώ φθάνει τους 11,7°C στα ορεινά.

Γεωγραφική θέση

Η γεωγραφική θέση της περιοχής είναι πολύ ευνοϊκή, καθώς:

- απέχει μικρή απόσταση από τη Γέφυρα «Χαρίλαος Τρικούπης» και κατ' επέκταση από το 3^ο μεγαλύτερο αστικό κέντρο της χώρας, την Πάτρα
- αποτελεί τμήμα μιας ευρύτερης περιοχής, η οποία τα επόμενα χρόνια θα αποτελέσει μια από τις ελκυστικότερες γεωγραφικές θέσεις, υπό την

προϋπόθεση ότι θα ολοκληρωθούν τα μεγάλα δημόσια έργα υποδομών (Ιόνια οδός, Ολυμπία οδός κλπ)

- αποτελεί πύλη εισόδου στον Νομό Φωκίδας από την Πελοπόννησο και τη Δυτική Ελλάδα γενικότερα
- βρίσκεται εντός του παγκοσμίου ενδιαφέροντος πολιτιστικού χώρου Δελφοί – Ολυμπία – Επίδαυρος – Δωδώνη
- η πρόσβαση στην περιοχή γίνεται οδικώς και δεν απαιτείται η χρήση αεροπορικών ή ναυτιλιακών μέσων.

Τεχνητή λίμνη Μόρνου, περιβάλλον χώρος και παραλιακό μέτωπο

Το οικοσύστημα που διαμορφώνεται από τον ποταμό Μόρνο και την τεχνητή λίμνη Μόρνου είναι από τα ωραιότερα και πιο ενδιαφέροντα στη χώρα. Η αξιοποίηση του χώρου θα επιφέρει σημαντική οικονομική ανάπτυξη στην περιοχή.

Επίσης, το παραλιακό μέτωπο του Δήμου προσελκύει σημαντικό πληθυσμό επισκεπτών από όλη τη χώρα, ενώ χαρακτηριστική είναι η καθημερινή προτίμηση των παραλιών του Δήμου Δωρίδος από τους κατοίκους της πόλης της Ναυπάκτου και της Πάτρας, δηλαδή πόλεων που διαθέτουν θάλασσα.

Λειτουργία σφαγείου στην Τ.Κ. Αμυγδαλιάς

Η λειτουργία σφαγείου στην Τ.Κ. Αμυγδαλιάς αποτελεί συγκριτικό πλεονέκτημα διότι ευνοεί την ανάπτυξη ενός σημαντικού κλάδου της τοπικής οικονομίας, της κτηνοτροφίας.

ΑΔΥΝΑΜΙΕΣ (Weaknesses)

Δημογραφικό πρόβλημα

Το δημογραφικό πρόβλημα της περιοχής έγκειται κυρίως στην αρνητική ηλικιακή διάρθρωση του πληθυσμού. Η περιοχή παρουσιάζει πρόβλημα ανανέωσης της ηλικιακής σύνθεσης του πληθυσμού, γεγονός που οφείλεται κυρίως στην αστυφιλία και στην αναζήτηση θέσεων εργασίας σε αστικά κέντρα.

Χαμηλό μορφωτικό επίπεδο

Το χαμηλό μορφωτικό επίπεδο του πληθυσμού είναι ένα σημαντικό πρόβλημα διότι περιορίζει το βαθμό εισόδου καινοτομιών στο τοπικό παραγωγικό σύστημα και αναδιάρθρωσης της παραγωγικής δραστηριότητας, για τη δημιουργία πλούτου και κατ' επέκταση για την ευημερία της τοπικής κοινωνίας.

Ελλείψεις σε υποδομές και υπηρεσίες

Η περιοχή παρουσιάζει αρκετά προβλήματα στον τομέα των υποδομών και των δημοσίων υπηρεσιών, γεγονός που αφενός περιορίζει την παραγωγική δραστηριότητα και αφετέρου «προτρέπει» τον τοπικό πληθυσμό για την μετανάστευσή του σε αστικά κέντρα.

Το οδικό δίκτυο που συνδέει τις Τοπικές Κοινότητες μεταξύ τους, με τις έδρες των δημοτικών ενοτήτων, αλλά και με πλησιέστερα αστικά κέντρα παρουσιάζεται σε πολλά σημεία προβληματικό. Επίσης, η απευθείας σύνδεση μεταξύ ορεινών οικισμών είναι δύσκολη και χρονοβόρα, ενώ παράλληλα τα δρομολόγια του ΚΤΕΛ είναι περιορισμένα, λόγω μειωμένης κίνησης.

Οι υποδομές υγείας είναι ελλιπείς και παρουσιάζουν σημαντικές ελλείψεις σε ειδικότητες ιατρών, εξοπλισμό και διοικητικό προσωπικό. Επιπλέον, παρατηρείται έλλειψη σε κοινωνικές υποδομές και υποδομές πρόνοιας.

Επίσης, παρουσιάζονται προβλήματα σε υποδομές αναφορικά με την καθαριότητα, την ύδρευση, την άρδευση και την αποχέτευση.

Η υστέρηση της περιοχής σε θέματα χωροταξίας και οργάνωσης των παραγωγικών δραστηριοτήτων είναι προφανής. Στο πλαίσιο αυτό, οι ελλείψεις οργανωμένων υποδομών ανάπτυξης της επιχειρηματικότητας (π.χ. ΒΙΟΠΑ) συμβάλλουν στον

περιορισμό της επενδυτικής δραστηριότητας και στην ανεξέλεγκτη χωροθέτηση επιχειρηματικών δραστηριοτήτων.

Όσον αφορά τις πολιτιστικές υποδομές, σε κάποιες περιπτώσεις παρατηρείται εγκατάλειψη, ενώ σε ορισμένες άλλες είναι αναγκαίο να προωθηθούν ενέργειες είτε για την ανάδειξη υφιστάμενων υποδομών είτε για τη δημιουργία νέων, που θα συνεισφέρουν στην ανάδειξη του πλούσιου πολιτιστικού κεφαλαίου της περιοχής. Συνολικά, στην περιοχή αναφοράς διαπιστώνεται χαμηλό επίπεδο παροχής δημοσίων υπηρεσιών.

Περιορισμοί αναφορικά με την τεχνητή λίμνη του Μόρνου

Με την ΥΑ Α5/2280/1983 «Προστασία των νερών που χρησιμοποιούνται για την ύδρευση της περιοχής της Πρωτευούσης από ρυπάνσεις και μολύνσεις» (ΦΕΚ 720B/13.12.1983) προβλέπονται περιορισμοί για την ανάπτυξη δραστηριοτήτων τόσο εντός της λίμνης όσο και σε απόσταση 1500μ περιμετρικά της λίμνης. Με τους περιορισμούς αυτούς αφενός μένει αναξιοποίητο το σημαντικό περιουσιακό στοιχείο του Δήμου και αφετέρου καθίσταται σχεδόν αδύνατη η ανάπτυξη επιχειρηματικής δραστηριότητας στο μεγαλύτερο μέρος του Δήμου.

Ελλείψεις σε μονάδες μεταποίησης – τυποποίησης

Κατά κανόνα παρατηρείται έλλειψη παραγωγικών μονάδων στους τομείς της τυποποίησης και της μεταποίησης και εμπορίας αγροτικών προϊόντων, με αποτέλεσμα την αδυναμία διάθεσης των τοπικών προϊόντων στις οργανωμένες αγορές. Το πρόβλημα είναι ακόμα μεγαλύτερο στην περίπτωση της βιολογικής παραγωγής.

Μη χαρακτηρισμός αγροτικών προϊόντων

Στην περιοχή παράγονται ποιοτικά αγροτικά προϊόντα, αλλά αυτά δεν έχουν χαρακτηριστεί ως Προϊόντα Ονομασίας Προέλευσης (ΠΟΠ) ή Προϊόντα με Γεωγραφικές Ενδείξεις (ΠΓΕ), ούτε έχει διαμορφωθεί και κατοχυρωθεί κάποια τοπική ετικέτα για την αναγνωρισιμότητα της περιοχής προέλευσης των αγροτικών προϊόντων από τους καταναλωτές.

Αυξημένες απαιτήσεις σε υποδομές λόγω διασποράς πληθυσμού σε πολυάριθμους μικρού μεγέθους οικισμούς

Το 82% των τοπικών κοινοτήτων έχει πληθυσμό έως 499 άτομα και καμία τοπική κοινότητα δεν έχει πληθυσμό άνω των 900 ατόμων, με τον πληθυσμό του Δήμου να ανέρχεται σε 16.021 άτομα. Αυτό συνεπάγεται διασπορά του πληθυσμού σε μικρού μεγέθους οικισμούς και κατ' επέκταση αυξημένες απαιτήσεις σε υποδομές, οι οποίες δύσκολα μπορούν να καλυφθούν.

Αυξημένες απαιτήσεις για προστασία φυσικού και πολιτιστικού περιβάλλοντος λόγω χωρικής διασποράς

Το φυσικό και πολιτιστικό περιβάλλον του Δήμου Δωρίδος αποτελεί συγκριτικό του πλεονέκτημα, όμως η διασπορά του σε 999,1τ.χλμ. και σε 55 τοπικές κοινότητες, αυξάνουν τις απαιτήσεις και καθιστούν δύσκολη την ανταπόκριση του Δήμου σε αυτές τις απαιτήσεις.

Έλλειψη προσωπικού και αδυναμία συγκρότησης τεχνικής υπηρεσίας

Το προσωπικό που υπηρετεί στο Δήμο δεν επαρκεί για να καλύψει τις ανάγκες του Δήμου και τις απαιτήσεις των πολιτών, με απόλυτα εμφανές πρόβλημα την αδυναμία συγκρότησης τεχνικής υπηρεσίας, που καθιστά το Δήμο εξαρτώμενο από τον Δήμο Δελφών.

Μη ύπαρξη υπηρεσιακής δομής στα Νομικά Πρόσωπα του Δήμου

Ο Δήμος Δωρίδος διαθέτει δυο Νομικά Πρόσωπα, τον Οργανισμό Παιδείας και Πολιτισμού και την Δημοτική Κοινωφελή Επιχείρηση, όμως κανένα εκ των δυο νομικών προσώπων δεν διαθέτει οργανωμένη υπηρεσιακή δομή, γεγονός που συνεπάγεται ότι αφενός επιβαρύνουν το προσωπικό του Δήμου και αφετέρου αδυνατούν να λειτουργήσουν αυτόνομα και ουσιαστικά αδυνατούν να εφαρμόσουν οποιαδήποτε συγκροτημένη διαδικασία οργάνωσης, προγραμματισμού, ελέγχου και ανάπτυξης.

Ελλείψεις στον τεχνολογικό εξοπλισμό του Δήμου και των Νομικών Προσώπων

Ο τεχνολογικός εξοπλισμός του Δήμου και των Νομικών Προσώπων παρουσιάζει ελλείψεις και αδυναμίες, με αποτέλεσμα να μην είναι δυνατή η συνολική ηλεκτρονική διασύνδεση των υπηρεσιών, η διαδικτυακή εξυπηρέτηση των πολιτών και η βελτίωση των παρεχόμενων υπηρεσιών.

Ανάγκη επιμόρφωσης υπαλλήλων και αιρετών

Οι συνεχείς αλλαγές στο θεσμικό πλαίσιο και η εξέλιξη της τεχνολογίας επιβάλλει τη συνεχή επιμόρφωση των υπαλλήλων και των αιρετών του Δήμου και των Νομικών Προσώπων του, αλλά στην παρούσα φάση δεν υπάρχει κάποια οργανωμένη δράση επιμόρφωσης υπαλλήλων και αιρετών.

Έλλειψη οργανωμένων δράσεων ενημέρωσης και περιβαλλοντικής ευαισθητοποίησης των πολιτών

Στην παρούσα φάση δεν υπάρχει κάποια οργανωμένη δράση ενημέρωσης και ευαισθητοποίησης των πολιτών σε θέματα περιβάλλοντος και καθαριότητας, η οποία είναι αναγκαία για να ενισχυθούν οι ενέργειες του Δήμου σε αυτόν τον τομέα, να προωθηθεί η τουριστική ανάπτυξη και να βελτιωθεί η ποιότητα ζωής των κατοίκων.

Οικονομική εξάρτηση του Δήμου από επιχορηγήσεις για λειτουργικές δαπάνες και επενδύσεις

Τα οικονομικά στοιχεία του Δήμου συνεπάγονται πρόβλημα οικονομικής αυτοδυναμίας και οικονομικής εξάρτησης του Δήμου από επιχορηγήσεις για λειτουργικές δαπάνες και επενδύσεις. Με την παρούσα οικονομική κατάσταση της χώρας, η σχετική εξάρτηση του Δήμου ελλοχεύει σοβαρούς κινδύνους αδυναμίας λειτουργίας και παραγωγής έργου.

ΕΥΚΑΙΡΙΕΣ (Opportunities)

Βελτίωση εθνικών οδικών δικτύων

Οι κοινωνικοπολιτικές εξελίξεις στην ευρύτερη περιοχή των Βαλκανίων επέβαλαν τον επανασχεδιασμό των κυριότερων οδικών έργων της χώρας προκειμένου να δημιουργηθούν οδικοί άξονες υψηλών προδιαγραφών, που να εντάσσονται τα διευρωπαϊκά δίκτυα μεταφορών και να αναβαθμίζουν τη θέση της χώρας στον Ενιαίο Ευρωπαϊκό Οικονομικό Χώρο. Στο πλαίσιο αυτό, στα προσεχή χρόνια έχει προγραμματιστεί η ολοκλήρωση - βελτίωση της Ιόνιας οδού, της ΠΑΘΕ και του Διαγώνιου Άξονα. Αυτό θα έχει ως αποτέλεσμα αφενός τη μείωση των αποστάσεων και αφετέρου την ασφάλεια των μετακινήσεων από και προς τα μεγάλα αστικά κέντρα της χώρας. Το γεγονός αυτό θα βελτιώσει την ελκυστικότητα της περιοχής, ενώ παράλληλα θα αυξήσει την ανταγωνιστικότητα των προϊόντων.

Αύξηση της ζήτησης για τοπικά και οικολογικά προϊόντα

Παρατηρείται σταδιακά αυξανόμενη ζήτηση από τους καταναλωτές για τοπικά και βιολογικά προϊόντα, η οποία οφείλεται κυρίως στις διατροφικές κρίσεις των τελευταίων ετών.

Αυξανόμενη τάση «απόδρασης» των αστικών πληθυσμών προς την ύπαιθρο και ζήτησης για δραστηριότητες εναλλακτικού και ειδικών μορφών τουρισμού

Οι κάτοικοι των αστικών κέντρων σταδιακά εγκαταλείπουν τον μαζικό τουρισμό και προτιμούν τις αποδράσεις στην ύπαιθρο, σε πιο «οικογενειακό» περιβάλλον. Προτιμούν μικρά καταλύματα, όπου ο επισκέπτης είναι «φιλοξενούμενος» και όχι «πελάτης». Οι αποδράσεις τους συνδέονται με το περιβάλλον, τον πολιτισμό και τον παραδοσιακό τρόπο ζωής της περιοχής, καθώς και με δραστηριότητες εναλλακτικού και ειδικών μορφών τουρισμού (οικτουρισμός, ιππασία κλπ). Η τάση αυτή αποτελεί μια πολύ καλή ευκαιρία για το Δήμο Δωρίδος, καθώς έχει τη δυνατότητα να προσφέρει ένα ολοκληρωμένο τουριστικό προϊόν ήπιου τουρισμού, καλύπτοντας διαφορετικά target group επισκεπτών.

Αξιοποίηση συγχρηματοδοτούμενων προγραμμάτων

Τα συγχρηματοδοτούμενα προγράμματα (π.χ. ΕΣΠΑ) αποτελούν μια πολύ καλή ευκαιρία προκειμένου ο Δήμος Δωρίδος να αντιμετωπίσει προβλήματα, να υλοποιήσει έργα και να συνεισφέρει στην οικονομική πρόοδο, στην αειφόρο ανάπτυξη και στη βελτίωση της ποιότητας ζωής των πολιτών.

Συμμετοχή σε αναπτυξιακές εταιρείες

Η συμμετοχή του Δήμου στις αναπτυξιακές εταιρείες Αιτωλική Αναπτυξιακή και Φωκική Αναπτυξιακή αποτελεί ευκαιρία για την αξιοποίηση πόρων από συγχρηματοδοτούμενα προγράμματα και για την επιστημονική, τεχνική και συμβουλευτική του υποστήριξη σε διάφορα θέματα ενδιαφέροντός του.

Αξιοποίηση ανανεώσιμων πηγών ενέργειας

Ο Δήμος Δωρίδος διαθέτει αναξιοποίητο ενεργειακό δυναμικό, που του δίνει τη δυνατότητα να μετατραπεί σε ένα μικρό ενεργειακό κέντρο, στο πλαίσιο της Ευρωπαϊκής Πολιτικής για τις ανανεώσιμες πηγές ενέργειας, αλλά και της Εθνικής Πολιτικής για την απεξάρτηση από το πετρέλαιο, τη διαφοροποίηση των ενεργειακών πηγών και την επίτευξη των στόχων του Πρωτοκόλλου του Κιότο.

Διαδημοτικές συνεργασίες

Οι διαδημοτικές συνεργασίες αποτελούν πολύ καλή ευκαιρία για την προώθηση θεμάτων προτεραιότητας για το Δήμο, όπως είναι η ήπια τουριστική ανάπτυξη και η άρση των περιορισμών για τις τεχνητές λίμνες, από τις οποίες υδροδοτείται η Αθήνα.

ΑΠΕΙΛΕΣ (Threats)

Υποβάθμιση φυσικών πόρων και διαταραχές σε οικοσυστήματα υψηλής οικολογικής αξίας

Η υπερεκμετάλλευση των εδαφών, η ρύπανση των θαλάσσιων οικοσυστημάτων και των υδροβιοτόπων και η μη ορθολογική διαχείριση των υδατικών πόρων αποτελούν σημαντικά προβλήματα, τα οποία απειλούν τη διατήρηση της ποιότητας και της παραγωγικής δραστηριότητας (πρωτογενής παραγωγή και τουρισμός) της περιοχής. Επίσης, παρατηρείται το φαινόμενο της ανεξέλεγκτης λατομικής δράσης.

Άναρχη οικιστική ανάπτυξη σε περιοχές με υψηλό τουριστικό ενδιαφέρον και κυρίως στην παραθαλάσσια ζώνη

Σε μεγάλο βαθμό η περιοχή έχει διατηρήσει τα παραδοσιακά της χαρακτηριστικά. Διαφαίνεται, όμως, ήδη η τάση για άναρχη οικιστική ανάπτυξη στην παραθαλάσσια ζώνη, λόγω έλλειψης χωροταξικών σχεδίων και οικιστικών ζωνών. Το γεγονός αυτό δημιουργεί τον κίνδυνο της αλλοίωσης του φυσικού περιβάλλοντος και του περιορισμού της δυναμικής ανάπτυξης τμημάτων του Δήμου.

Κλιματικές αλλαγές και αυξημένος κίνδυνος πρόκλησης πυρκαγιάς

Τα τελευταία χρόνια παρατηρούνται αλλαγές στο κλίμα της περιοχής, όπως σε όλο τον πλανήτη. Το γεγονός αυτό έχει ως συνέπεια τον αυξημένο κίνδυνο πρόκλησης πυρκαγιών, με καταστροφικά επακόλουθα για το οικοσύστημα, την οικονομική δραστηριότητα της περιοχής, την ανθρώπινη ζωή και τις περιουσίες. Ο κίνδυνος γίνεται ακόμη μεγαλύτερος εάν αναλογιστούμε τις ελλείψεις και τις αδυναμίες που παρατηρούνται τόσο στον τομέα της πρόληψης από πυρκαγιές όσο και στον τομέα της δασοπυρόσβεσης.

Κίνδυνος αδυναμίας ανταπόκρισης στον ανταγωνισμό των περιοχών

Οι περιοχές της αγροτικής υπαίθρου έχουν εισέλθει σε μια διαδικασία υγιούς ανταγωνισμού, η οποία επιβάλλει τη συνεχή βελτίωση της ελκυστικότητάς τους και της ανταγωνιστικότητάς τους. Οι ελλείψεις που παρουσιάζει η περιοχή αναφοράς ελλοχεύουν τον κίνδυνο της αδυναμίας ανταπόκρισης στον ανταγωνισμό των

περιοχών, γεγονός που θα επιφέρει σοβαρό πλήγμα στο τοπικό παραγωγικό σύστημα, θα μειώσει το εισόδημα της τοπικής κοινωνίας και θα οξύνει το δημογραφικό πρόβλημα.

Σεισμικότητα περιοχής

Ο Δήμος Δωρίδος βρίσκεται σε μια σεισμικά ενεργή περιοχή. Η σεισμικότητα της περιοχής αποτελεί απειλή διότι μπορεί να προκαλέσει καταστροφές και να δημιουργήσει αρνητική εικόνα (πλήγμα για τον τουριστικό τομέα). Γι' αυτό πρέπει να προωθηθούν δράσεις πολιτικής προστασίας, που θα μειώσουν τις ενδεχόμενες επιπτώσεις και θα προστατέψουν την κοινωνική και οικονομική ζωή στην περιοχή.

Οικονομική κατάσταση της χώρας και περιορισμός προσλήψεων

Η οικονομική κατάσταση της χώρας και ο περιορισμός των προσλήψεων αποτελεί απειλή για τον Δήμο Δωρίδος, διότι ελλοχεύει τον κίνδυνο της αδυναμίας σωστής οργάνωσης, λειτουργίας, παραγωγής έργου και εξυπηρέτησης των πολιτών.

ΠΛΕΟΝΕΚΤΗΜΑΤΑ	ΑΔΥΝΑΜΙΕΣ
<ul style="list-style-type: none">• Φυσικό περιβάλλον• Πολιτιστική κληρονομιά• Πρωτογενής παραγωγή• Κλιματολογικά χαρακτηριστικά• Γεωγραφική θέση• Τεχνητή λίμνη Μόρνου, περιβάλλον χώρος και παραλιακό μέτωπο• Λειτουργία σφαγείου στην ΤΚ Αμυγδαλιάς	<ul style="list-style-type: none">• Δημογραφικό πρόβλημα• Χαμηλό μορφωτικό επίπεδο• Ελλείψεις σε υποδομές και υπηρεσίες• Περιορισμοί αναφορικά με την τεχνητή λίμνη Μόρνου• Ελλείψεις σε μονάδες μεταποίησης – τυποποίησης• Μη χαρακτηρισμός αγροτικών προϊόντων• Αυξημένες απαιτήσεις σε υποδομές λόγω διασποράς πληθυσμού σε πολυάριθμους μικρού μεγέθους οικισμούς• Αυξημένες απαιτήσεις για προστασία φυσικού και πολιτιστικού περιβάλλοντος λόγω χωρικής διασποράς

	<ul style="list-style-type: none"> • Έλλειψη προσωπικού και αδυναμία συγκρότησης τεχνικής υπηρεσίας • Μη ύπαρξη υπηρεσιακής δομής στα Νομικά Πρόσωπα του Δήμου • Ελλείψεις στον τεχνολογικό εξοπλισμό του Δήμου και των Νομικών Προσώπων • Έλλειψη οργανωμένων δράσεων ενημέρωσης και περιβαλλοντικής ευαισθητοποίησης των πολιτών • Οικονομική εξάρτηση του Δήμου από επιχορηγήσεις για λειτουργικές δαπάνες και επενδύσεις
<p style="text-align: center;">ΕΥΚΑΙΡΙΕΣ</p> <ul style="list-style-type: none"> • Βελτίωση εθνικών οδικών δικτύων • Αύξηση της ζήτησης για τοπικά και οικολογικά προϊόντα • Αυξανόμενη τάση απόδρασης των αστικών πληθυσμών προς την ύπαιθρο και ζήτησης για δραστηριότητες εναλλακτικού και ειδικών μορφών τουρισμού • Αξιοποίηση συγχρηματοδοτούμενων προγραμμάτων • Συμμετοχή σε αναπτυξιακές εταιρείες • Αξιοποίηση ανανεώσιμων πηγών ενέργειας • Διαδημοτικές συνεργασίες 	<p style="text-align: center;">ΑΠΕΙΛΕΣ</p> <ul style="list-style-type: none"> • Υποβάθμιση φυσικών πόρων και διαταραχές σε οικοσυστήματα υψηλής οικολογικής αξίας • Άναρχη τουριστική ανάπτυξη σε περιοχές με υψηλό τουριστικό ενδιαφέρον και κυρίως στην παραθαλάσσια ζώνη • Κλιματικές αλλαγές και αυξημένος κίνδυνος πρόκλησης πυρκαγιάς • Κίνδυνος αδυναμίας ανταπόκρισης στον ανταγωνισμό περιοχών • Σεισμικότητα περιοχής • Οικονομική κατάσταση της χώρας και περιορισμός προσλήψεων

1.1.11 Κρίσιμα ζητήματα

Συνοπτικά, τα κρίσιμα ζητήματα για τον Δήμο Δωρίδος, τα οποία πρέπει να αποτελέσουν αντικείμενο βραχυπρόθεσμου ή/και μακροπρόθεσμου σχεδιασμού είναι τα ακόλουθα:

- Ορθολογική άρση περιορισμών τεχνητής λίμνης Μόρνου και περιβάλλοντος χώρου, με στόχο την οικοτουριστική ανάπτυξη και τη διεύρυνση των προσφερόμενων τουριστικών υπηρεσιών
- Διεκδίκηση αντισταθμιστικών οφελών από την υδροδότηση της Αττικής από τον ποταμό Μόρνο
- Δημιουργία οικοτουριστικών υποδομών, ενίσχυση και ανάπτυξη οικοτουριστικών δραστηριοτήτων, με στόχο την αξιοποίηση του ορεινού τμήματος του Δήμου, ως νοητού οικοτουριστικού πάρκου και κέντρου εναλλακτικών και ειδικών μορφών τουρισμού
- Οργάνωση και ορθολογική αξιοποίηση παραλιακού μετώπου, με στόχο την αύξηση της τουριστικής κίνησης και τη βελτίωση της ποιότητας ζωής
- Προώθηση ενεργειών για την ενίσχυση της πρωτογενούς παραγωγής και των παραγόμενων προϊόντων, με στόχο τη διαμόρφωση ενός δυναμικότερου πρωτογενούς τομέα
- Συγκρότηση τεχνικής υπηρεσίας, για την αυτόνομη λειτουργία του Δήμου Δωρίδος, για την κατάρτιση μελετών και την επίβλεψη τεχνικών έργων
- Αναβάθμιση τεχνολογικού εξοπλισμού και ηλεκτρονική (διαδικτυακή) διασύνδεση δημοτικών υπηρεσιών και νομικών προσώπων, με στόχο την αύξηση της παραγωγικότητας και της αποτελεσματικότητας, τη βελτίωση των παρεχομένων υπηρεσιών και την καθιέρωση ψηφιακών συναλλαγών με τους πολίτες και τις επιχειρήσεις
- Στελέχωση υπηρεσιών με εξειδικευμένο προσωπικό, για τη βελτίωση των παρεχομένων υπηρεσιών
- Προώθηση ενεργειών για την εξασφάλιση της οικονομικής αυτονομίας του Δήμου, για την αποτελεσματικότερη λειτουργία του, τη βελτίωση των παρεχομένων υπηρεσιών και την διασφάλιση παροχής δημοσίων αγαθών

- Προώθηση ενεργειών χωροταξικού – πολεοδομικού χαρακτήρα, για την ορθολογική οργάνωση του χώρου, την υποστήριξη της επιχειρηματικής δραστηριότητας και τη βελτίωση της ποιότητας ζωής
- Ανάπτυξη δράσεων κοινωνικής πολιτικής και κοινωνικής φροντίδας, για την αντιμετώπιση κοινωνικοοικονομικών προβλημάτων και την εμπέδωση διαδικασιών και δράσεων κοινωνικής αλληλεγγύης
- Επιμόρφωση προσωπικού και αιρετών, για την αναβάθμιση της συνολικής λειτουργίας του Δήμου και των Νομικών Προσώπων του
- Αντιμετώπιση ελλείψεων σε υποδομές, για τη βελτίωση των παρεχομένων υπηρεσιών και της ποιότητας ζωής
- Επίλυση θεμάτων που σχετίζονται με την καθαριότητα, την ύδρευση και την αποχέτευση, για τη βελτίωση της ποιότητας ζωής
- Ανάπτυξη διαδημοτικών συνεργασιών και διαμόρφωση διαδημοτικών σχεδίων ανάπτυξης, για την επίτευξη αναπτυξιακών σκοπών και στόχων

1.2 ΚΑΘΟΡΙΣΜΟΣ ΤΗΣ ΣΤΡΑΤΗΓΙΚΗΣ ΤΟΥ ΔΗΜΟΥ

Το όραμα και η στρατηγική του Δήμου αποτελεί συνεκτικό σύνολο γενικών στόχων και πολιτικών δράσης, που αποσκοπούν στην εκπλήρωση της αποστολής και στην επίτευξη του οράματος του Δήμου.

Βέβαια, τη δεδομένη χρονική περίοδο, πρέπει να λαμβάνεται υπόψη το ιδιαίτερα αρνητικό οικονομικό περιβάλλον, στο πλαίσιο του οποίου καλείται ο Δήμος να εκπληρώσει τους στόχους του, με την ένταση της κρίσης να είναι υψηλή, ενώ παράλληλα κανείς δεν μπορεί να εκτιμήσει με ακρίβεια τη διάρκεια και τις επιπτώσεις της κρίσης, δεδομένου ότι ο κίνδυνος «ουσιαστικής» πτώχευσης της χώρας δεν καταγράφεται ως ακραία κινδυνολογία.

Τόσο ο καθορισμός της στρατηγικής όσο και η εφαρμογή της επιλεγείσας στρατηγικής επηρεάζεται, εκτός από το αρνητικό οικονομικό περιβάλλον, και από καταστάσεις, οι οποίες κατά βάση αποτελούν απόρροια της κρίσης. Τέτοιες καταστάσεις είναι ο περιορισμός της τοπικής εξουσίας και του «πραγματικού» εύρους των δραστηριοτήτων της στο πλαίσιο παρακολούθησης και αξιολόγησης της χώρας από διεθνείς οργανισμούς, ο περιορισμός των δημοσίων δαπανών, οι αυξανόμενες ανάγκες για κοινωνική προστασία και αλληλεγγύη, το ελαφρώς αποσταθεροποιημένο πολιτικό περιβάλλον εντός του δημοκρατικού πλαισίου, οι βίαιες αλλαγές στη δημόσια διοίκηση και η υποβόσκουσα κοινωνική αναταραχή.

1.2.1 Το όραμα και οι αρχές του Δήμου

Ο Δήμος Δωρίδος αντιλαμβάνεται ως αποστολή του:

«Τη διακυβέρνηση των τοπικών υποθέσεων και την παροχή δημοσίων αγαθών και υπηρεσιών για την ικανοποίηση των αναγκών των κατοίκων, των τοπικών φορέων και των επισκεπτών, με απώτερο σκοπό τη βιώσιμη κοινωνική και οικονομική ανάπτυξη της περιοχής του».

Στο πλαίσιο αυτό το όραμα του Δήμου διαμορφώνεται ως ακολούθως:

«Η ανάδειξη της σημαντικότητας του α΄ βαθμού εξουσίας για την αντιμετώπιση των τοπικών προβλημάτων και την αξιοποίηση των συγκριτικών πλεονεκτημάτων,

μέσα από τη δημιουργία μιας ενισχυμένης οργανωτικής δομής, οικονομικά βιώσιμης και λειτουργικά ευέλικτης, η οποία στηρίζεται στις αρχές της διαφάνειας και της αποτελεσματικότητας, αναλαμβάνοντας πρωτοβουλίες, προωθώντας παρεμβάσεις και συνάπτοντας συνεργασίες με όμορους ΟΤΑ και λοιπούς φορείς για την αειφόρο ανάπτυξη της περιοχής, με έμφαση στην ήπια τουριστική ανάπτυξη και την πρωτογενή παραγωγή».

Οι κατευθυντήριες αρχές του Δήμου Δωρίδος, στις οποίες θα βασιστεί, για την επίτευξη του οράματός του είναι οι ακόλουθες:

- Διαφάνεια και χρηστή διαχείριση
- Αποτελεσματικότητα στις ενέργειες - παρεμβάσεις και αποδοτικότητα των πόρων
- Αξιοποίηση των νέων τεχνολογιών
- Σεβασμός των αρχών της αειφόρου ανάπτυξης
- Ισόρροπη ανάπτυξη των δημοτικών ενοτήτων και των τοπικών κοινοτήτων
- Ισότιμη εξυπηρέτηση όλων των κατοίκων χωρίς διακρίσεις
- Ανταπόκριση στις ανάγκες και τα αιτήματα των πολιτών
- Προώθηση της ενεργούς συμμετοχής των εργαζομένων στην ικανοποίηση του οράματος του Δήμου
- Ενίσχυση της ανταγωνιστικότητας και της αποδοτικότητας των εργαζομένων, μέσω προγραμμάτων επιμόρφωσης και κατάρτισης, για τη βελτίωση των παρεχόμενων υπηρεσιών προς τους πολίτες
- Ισότιμη αντιμετώπιση των εργαζομένων και αξιολόγησή τους με διαφάνεια και αξιοκρατία
- Ενίσχυση και επιβράβευση ανάληψης πρωτοβουλιών από τους εργαζόμενους
- Προώθηση της ενεργούς συμμετοχής των πολιτών στα δρώμενα του Δήμου
- Ενίσχυση της δημιουργικότητας και της πολιτιστικής έκφρασης των κατοίκων
- Αξιοποίηση των συγκριτικών πλεονεκτημάτων του Δήμου

- Αξιοποίηση ευρωπαϊκών προγραμμάτων και λοιπών χρηματοδοτικών εργαλείων για την βελτίωση της ποιότητας ζωής και την ανάπτυξη της περιοχής
- Υιοθέτηση ολοκληρωμένων παρεμβάσεων σε κρίσιμα ζητήματα για το μέλλον της περιοχής
- Ανάπτυξη και ενδυνάμωση σχέσεων συνεργασίας με όμορους ΟΤΑ α΄ βαθμού, ΟΤΑ β΄ βαθμού και τοπικούς φορείς
- Αξιοποίηση αναπτυξιακών και λοιπών φορέων της Τοπικής Αυτοδιοίκησης για την εκπλήρωση του οράματος του Δήμου

1.2.2 Η στρατηγική του Δήμου

Η στρατηγική του Δήμου αποτελεί συνεκτικό σύνολο στόχων και πολιτικών, που αποσκοπούν στην εκπλήρωση της αποστολής και στην επίτευξη του οράματός του.

Η διαμόρφωση της στρατηγικής σημαίνει:

- Τον προσδιορισμό των κρίσιμων ζητημάτων τοπικής ανάπτυξης που θα αντιμετωπίσει ο Δήμος
- Τη διαμόρφωση των κατάλληλων εσωτερικών στρατηγικών επιλογών που θα διασφαλίσουν την επιτυχή προσέγγιση των γενικών στόχων τοπικής ανάπτυξης

Η διατύπωση της στρατηγικής του Δήμου γίνεται μέσω καθορισμού Αξόνων, Μέτρων και Στόχων, με αντικείμενο:

- Την προώθηση της οικονομικής, κοινωνικής και πολιτιστικής ανάπτυξης
- Την ικανοποίηση αναγκών των αποδεκτών των υπηρεσιών του Δήμου
- Την αναβάθμιση της διοικητικής ικανότητάς του, με τη βελτίωση της λειτουργίας των υπηρεσιών και των οργάνων του, την ανάπτυξη του ανθρώπινου δυναμικού και της υλικοτεχνικής υποδομής του
- Τη βελτίωση της οικονομικής του κατάστασης - αυτονομίας

Η εξειδίκευση της στρατηγικής ξεκινά με τον προσδιορισμό των αξόνων, οι οποίοι με βάση τα χαρακτηριστικά και τα δεδομένα του Δήμου Δωρίδας έχουν ως ακολούθως:

- **ΑΞΟΝΑΣ 1: ΠΕΡΙΒΑΛΛΟΝ ΚΑΙ ΠΟΙΟΤΗΤΑ ΖΩΗΣ**
Ο 1^{ος} άξονας αφορά κυρίως την προστασία του περιβάλλοντος και τη βελτίωση της ποιότητας ζωής

- **ΑΞΟΝΑΣ 2: ΚΟΙΝΩΝΙΚΗ ΠΟΛΙΤΙΚΗ, ΥΓΕΙΑ, ΕΚΠΑΙΔΕΥΣΗ, ΔΙΑ ΒΙΟΥ ΜΑΘΗΣΗ, ΠΟΛΙΤΙΣΜΟΣ ΚΑΙ ΑΘΛΗΤΙΣΜΟΣ**
Ο 2^{ος} άξονας αφορά κυρίως την ενίσχυση της κοινωνικής μέριμνας και των μέτρων για την υγεία, την παιδεία, τον πολιτισμό και τον αθλητισμό

- **ΑΞΟΝΑΣ 3: ΤΟΠΙΚΗ ΟΙΚΟΝΟΜΙΑ ΚΑΙ ΑΠΑΣΧΟΛΗΣΗ**
Ο 3^{ος} άξονας αφορά κυρίως την οικονομική ανάπτυξη και την απασχόληση (επιχειρηματικότητα και εργασία)

- **ΑΞΟΝΑΣ 4: ΒΕΛΤΙΩΣΗ ΔΙΟΙΚΗΤΙΚΗΣ ΙΚΑΝΟΤΗΤΑΣ ΚΑΙ ΟΙΚΟΝΟΜΙΚΗΣ ΚΑΤΑΣΤΑΣΗΣ ΔΗΜΟΥ**
Ο 4^{ος} άξονας αφορά κυρίως την ανάπτυξη του Δήμου και των Νομικών Προσώπων του, ως οργανισμών και τη βελτίωση των σχέσεων με τους πολίτες, τους λοιπούς δημόσιους και άλλους τοπικούς φορείς. Ειδικότερα, ο συγκεκριμένος άξονας αναφέρεται:
 - στη γενική οργάνωση και λειτουργία του Δήμου, καθώς και σε ζητήματα αποτελεσματικότητας, αποδοτικότητας και χρηστής δημοτικής διοίκησης
 - στις οριζόντιες και υποστηρικτικές λειτουργίες του Δήμου και των Νομικών Προσώπων του
 - στις ανάγκες υποστήριξης των οργάνων διοίκησης και των υπηρεσιών για την αποδοτικότερη και αποτελεσματικότερη

άσκηση των αρμοδιοτήτων τους, καθώς και για τη γενικότερη βελτίωση της διοικητικής ικανότητας του Δήμου

Στη συνέχεια, κάθε άξονας εξειδικεύεται σε Μέτρα ως ακολούθως:

ΑΞΟΝΑΣ 1: ΠΕΡΙΒΑΛΛΟΝ & ΠΟΙΟΤΗΤΑ ΖΩΗΣ

- ΜΕΤΡΟ 1.1: ΦΥΣΙΚΟ ΚΑΙ ΟΙΚΙΣΤΙΚΟ ΠΕΡΙΒΑΛΛΟΝ
- ΜΕΤΡΟ 1.2: ΔΙΚΤΥΑ – ΥΠΟΔΟΜΕΣ - ΚΑΘΑΡΙΟΤΗΤΑ
- ΜΕΤΡΟ 1.3: ΠΡΟΛΗΨΗ ΚΙΝΔΥΝΩΝ – ΠΡΟΣΤΑΣΙΑ ΑΠΟ ΦΥΣΙΚΕΣ ΚΑΙ ΤΕΧΝΟΛΟΓΙΚΕΣ ΚΑΤΑΣΤΡΟΦΕΣ

ΑΞΟΝΑΣ 2: ΚΟΙΝΩΝΙΚΗ ΠΟΛΙΤΙΚΗ, ΥΓΕΙΑ, ΕΚΠΑΙΔΕΥΣΗ, ΔΙΑ ΒΙΟΥ ΜΑΘΗΣΗ, ΠΟΛΙΤΙΣΜΟΣ ΚΑΙ ΑΘΛΗΤΙΣΜΟΣ

- ΜΕΤΡΟ 2.1: ΕΚΠΑΙΔΕΥΣΗ ΚΑΙ ΔΙΑ ΒΙΟΥ ΜΑΘΗΣΗ
- ΜΕΤΡΟ 2.2: ΥΓΕΙΑ – ΚΟΙΝΩΝΙΚΗ ΠΡΟΝΟΙΑ – ΚΟΙΝΩΝΙΚΗ ΜΕΡΙΜΝΑ – ΚΟΙΝΩΝΙΚΗ ΕΝΣΩΜΑΤΩΣΗ
- ΜΕΤΡΟ 2.3: ΠΟΛΙΤΙΣΜΟΣ – ΑΘΛΗΤΙΣΜΟΣ

ΑΞΟΝΑΣ 3: ΤΟΠΙΚΗ ΟΙΚΟΝΟΜΙΑ ΚΑΙ ΑΠΑΣΧΟΛΗΣΗ

- ΜΕΤΡΟ 3.1: ΟΙΚΟΝΟΜΙΚΕΣ ΔΡΑΣΤΗΡΙΟΤΗΤΕΣ ΚΑΙ ΥΠΟΔΟΜΕΣ
- ΜΕΤΡΟ 3.2: ΑΠΑΣΧΟΛΗΣΗ – ΑΝΑΠΤΥΞΗ ΑΝΘΡΩΠΙΝΟΥ ΔΥΝΑΜΙΚΟΥ

ΑΞΟΝΑΣ 4: ΒΕΛΤΙΩΣΗ ΔΙΟΙΚΗΤΙΚΗΣ ΙΚΑΝΟΤΗΤΑΣ ΚΑΙ ΟΙΚΟΝΟΜΙΚΗΣ ΚΑΤΑΣΤΑΣΗΣ ΔΗΜΟΥ

- ΜΕΤΡΟ 4.1: ΔΙΟΙΚΗΤΙΚΗ ΑΝΑΒΑΘΜΙΣΗ ΚΑΙ ΑΝΑΠΤΥΞΗ ΑΝΘΡΩΠΙΝΟΥ ΔΥΝΑΜΙΚΟΥ
- ΜΕΤΡΟ 4.2: ΟΙΚΟΝΟΜΙΚΑ

Κατόπιν, κάθε ΜΕΤΡΟ αποσκοπεί στην επίτευξη ενός ή περισσότερων στόχων.

Σύμφωνα με τα χαρακτηριστικά και τα δεδομένα του Δήμου καθορίζονται οι ακόλουθοι στόχοι ανά μέτρο:

ΑΞΟΝΑΣ 1: ΠΕΡΙΒΑΛΛΟΝ & ΠΟΙΟΤΗΤΑ ΖΩΗΣ

ΜΕΤΡΟ 1.1: ΦΥΣΙΚΟ ΚΑΙ ΟΙΚΙΣΤΙΚΟ ΠΕΡΙΒΑΛΛΟΝ

- ΣΤΟΧΟΣ 1.1.1: Βελτίωση, προστασία, αποκατάσταση και ανάδειξη φυσικού και αστικού περιβάλλοντος
- ΣΤΟΧΟΣ 1.1.2: Προώθηση θεμάτων χωροταξικού σχεδιασμού και επεκτάσεων
- ΣΤΟΧΟΣ 1.1.3: Απαλλοτριώσεις κοινωφελών – κοινόχρηστων χώρων, αποκατάσταση και ανάδειξη υποβαθμισμένων ή μη περιοχών, αναπλάσεις γειτονιών και τοπικών διαμερισμάτων, βελτίωση, συντήρηση και κατασκευή πεζοδρομίων – πεζοδρομήσεων, κοιμητηρίων, δημοτικών κτιρίων και λοιπών δημοτικών εγκαταστάσεων, καθώς και αξιοποίηση ανανεώσιμων πηγών ενέργειας, συμπεριλαμβανόμενης της ενεργειακής αναβάθμισης δημοτικών κτιρίων και οικισμών

ΜΕΤΡΟ 1.2: ΔΙΚΤΥΑ – ΥΠΟΔΟΜΕΣ - ΚΑΘΑΡΙΟΤΗΤΑ

- ΣΤΟΧΟΣ 1.2.1: Βελτίωση – επέκταση δικτύων ύδρευσης – άρδευσης - αποχέτευσης
- ΣΤΟΧΟΣ 1.2.2: Βελτίωση προσβασιμότητας και προσπελασιμότητας, συμπεριλαμβανομένων ενεργειών κυκλοφοριακών ρυθμίσεων και προώθησης ενεργειών για βελτίωση μετακινήσεων των πολιτών με τη χρήση δημοσίων ή δημοτικών μέσων μαζικής μεταφοράς και αξιοποίηση του ποδηλάτου ως μέσου μετακίνησης και ψυχαγωγίας
- ΣΤΟΧΟΣ 1.2.3: Παρεμβάσεις σε θέματα καθαριότητας και ανακύκλωσης

ΜΕΤΡΟ 1.3: ΠΡΟΛΗΨΗ ΚΙΝΔΥΝΩΝ – ΠΡΟΣΤΑΣΙΑ ΑΠΟ ΦΥΣΙΚΕΣ ΚΑΙ ΤΕΧΝΟΛΟΓΙΚΕΣ ΚΑΤΑΣΤΡΟΦΕΣ

- ΣΤΟΧΟΣ 1.3.1: Αντιπλημμυρική και αντιπυρική προστασία, προστασία από ακτινοβολίες και διαμόρφωση σχεδίων δράσης για την αντιμετώπιση φυσικών καταστροφών

ΑΞΟΝΑΣ 2: ΚΟΙΝΩΝΙΚΗ ΠΟΛΙΤΙΚΗ, ΥΓΕΙΑ, ΕΚΠΑΙΔΕΥΣΗ, ΔΙΑ ΒΙΟΥ ΜΑΘΗΣΗ, ΠΟΛΙΤΙΣΜΟΣ ΚΑΙ ΑΘΛΗΤΙΣΜΟΣ

ΜΕΤΡΟ 2.1: ΕΚΠΑΙΔΕΥΣΗ ΚΑΙ ΔΙΑ ΒΙΟΥ ΜΑΘΗΣΗ

- ΣΤΟΧΟΣ 2.1.1: Συντήρηση – ανέγερση υποδομών εκπαίδευσης, ανάπλαση και αναβάθμιση σχολικών αυλών, καθώς και παρεμβάσεις διευκόλυνσης και ενίσχυσης της εκπαιδευτικής διαδικασίας
- ΣΤΟΧΟΣ 2.1.2: Υλοποίηση προγραμμάτων δια βίου μάθησης

ΜΕΤΡΟ 2.2: ΥΓΕΙΑ – ΚΟΙΝΩΝΙΚΗ ΠΡΟΝΟΙΑ – ΚΟΙΝΩΝΙΚΗ ΜΕΡΙΜΝΑ – ΚΟΙΝΩΝΙΚΗ ΕΝΣΩΜΑΤΩΣΗ

- ΣΤΟΧΟΣ 2.2.1: Βελτίωση υφιστάμενων και δημιουργία νέων προγραμμάτων και δομών κοινωνικής φροντίδας, μέριμνας και ενσωμάτωσης, καθώς και βελτίωσης των παρεχόμενων υπηρεσιών υγείας

ΜΕΤΡΟ 2.3: ΠΟΛΙΤΙΣΜΟΣ - ΑΘΛΗΤΙΣΜΟΣ

- ΣΤΟΧΟΣ 2.3.1: Ενίσχυση της δημιουργικής και πολιτιστικής έκφρασης των κατοίκων και των πολιτιστικών συλλόγων, συμπεριλαμβανομένης της αξιοποίησης υφιστάμενων και της δημιουργίας νέων πολιτιστικών υποδομών, της διοργάνωσης πολιτιστικών εκδηλώσεων και της ανάδειξης της πολιτιστικής ταυτότητας του Δήμου

- ΣΤΟΧΟΣ 2.3.2: Αναβάθμιση και αξιοποίηση υφιστάμενων υποδομών άθλησης και δημιουργία νέων
- ΣΤΟΧΟΣ 2.3.3: Στήριξη και ενθάρρυνση του ερασιτεχνικού και μαζικού αθλητισμού
- ΣΤΟΧΟΣ 2.3.4: Προώθηση του εθελοντισμού

ΑΞΟΝΑΣ 3: ΤΟΠΙΚΗ ΟΙΚΟΝΟΜΙΑ ΚΑΙ ΑΠΑΣΧΟΛΗΣΗ

ΜΕΤΡΟ 3.1: ΟΙΚΟΝΟΜΙΚΕΣ ΔΡΑΣΤΗΡΙΟΤΗΤΕΣ ΚΑΙ ΥΠΟΔΟΜΕΣ

- ΣΤΟΧΟΣ 3.1.1: Αξιοποίηση συγκριτικών πλεονεκτημάτων και δημοτικών υποδομών για την οικονομική ανάπτυξη της περιοχής, συμπεριλαμβανομένης της ενίσχυσης και βελτίωσης του τουριστικού προϊόντος της περιοχής και της προβολής των χαρακτηριστικών και των σημείων ενδιαφέροντος του Δήμου
- ΣΤΟΧΟΣ 3.1.2: Διαμόρφωση αναπτυξιακών σχεδίων (σχεδίων δράσης) για την οικονομική ανάπτυξη του Δήμου, σε συνεργασία με όμορους Δήμους
- ΣΤΟΧΟΣ 3.1.3: Ενδυνάμωση της πρωτογενούς παραγωγής και προώθηση της βιολογικής γεωργίας και κτηνοτροφίας, καθώς και προώθηση ενεργειών για τη δημιουργία υποδομών επιχειρηματικότητας και οργάνωσης της δευτερογενούς παραγωγής
- ΣΤΟΧΟΣ 3.1.4: Ενίσχυση της συνεργασίας μεταξύ των συντελεστών του Τοπικού Παραγωγικού Συστήματος και διαμόρφωση τοπικής εμπορικής ετικέτας για τα προϊόντα πρωτογενούς παραγωγής και τις υπηρεσίες του τουριστικού τομέα
- ΣΤΟΧΟΣ 3.1.5: Συνεργασία με αναπτυξιακούς φορείς για την ενημέρωση και την υποστήριξη των τοπικών επιχειρήσεων και των εν δυνάμει επιχειρηματιών

ΜΕΤΡΟ 3.2: ΑΠΑΣΧΟΛΗΣΗ – ΑΝΑΠΤΥΞΗ ΑΝΘΡΩΠΙΝΟΥ ΔΥΝΑΜΙΚΟΥ

- ΣΤΟΧΟΣ 3.2.1: Αξιοποίηση προγραμμάτων για την ενίσχυση της απασχόλησης και την καταπολέμηση της ανεργίας,

συμπεριλαμβανομένης της κατάρτισης του ανθρώπινου δυναμικού

ΑΞΟΝΑΣ 4: ΒΕΛΤΙΩΣΗ ΔΙΟΙΚΗΤΙΚΗΣ ΙΚΑΝΟΤΗΤΑΣ ΚΑΙ ΟΙΚΟΝΟΜΙΚΗΣ ΚΑΤΑΣΤΑΣΗΣ

ΔΗΜΟΥ

ΜΕΤΡΟ 4.1: ΔΙΟΙΚΗΤΙΚΗ ΑΝΑΒΑΘΜΙΣΗ ΚΑΙ ΑΝΑΠΤΥΞΗ ΑΝΘΡΩΠΙΝΟΥ ΔΥΝΑΜΙΚΟΥ

- ΣΤΟΧΟΣ 4.1.1: Αναβάθμιση της διοικητικής ικανότητας και του ανθρώπινου δυναμικού, καθώς και αναβάθμιση και εκσυγχρονισμό του εργασιακού περιβάλλοντος, συμπεριλαμβανομένου της προμήθειας εξοπλισμού
- ΣΤΟΧΟΣ 4.1.2: Δημιουργία ηλεκτρονικής πλατφόρμας για την βελτίωση της εξυπηρέτησης των πολιτών και ανάπτυξη ιστοσελίδων Νομικών Προσώπων Δήμου

ΜΕΤΡΟ 4.2: ΟΙΚΟΝΟΜΙΚΑ

- ΣΤΟΧΟΣ 4.4.1: Βελτίωση οικονομικής διαχείρισης και αξιοποίηση δημοτικής ακίνητης περιουσίας

Στον ακόλουθο πίνακα παρουσιάζεται συνοπτικά η στρατηγική του Δήμου:

ΑΞΟΝΑΣ	ΜΕΤΡΟ	ΣΤΟΧΟΣ
	1.1 ΦΥΣΙΚΟ ΚΑΙ ΟΙΚΙΣΤΙΚΟ ΠΕΡΙΒΑΛΛΟΝ	1.1.1 Βελτίωση, προστασία, αποκατάσταση και ανάδειξη φυσικού και αστικού περιβάλλοντος
		1.1.2 Προώθηση θεμάτων χωροταξικού – πολεοδομικού σχεδιασμού και επεκτάσεων
		1.1.3 Απαλλοτριώσεις κοινωφελών – κοινόχρηστων χώρων, αποκατάσταση και ανάδειξη υποβαθμισμένων ή μη περιοχών, αναπλάσεις γειτονιών και τοπικών διαμερισμάτων, βελτίωση, συντήρηση και κατασκευή πεζοδρομίων – πεζοδρομήσεων, κοιμητηρίων, δημοτικών κτιρίων και λοιπών δημοτικών εγκαταστάσεων, καθώς και αξιοποίηση ανανεώσιμων πηγών ενέργειας, συμπεριλαμβανομένης της ενεργειακής αναβάθμισης δημοτικών κτιρίων και οικισμών
	1.2 ΔΙΚΤΥΑ – ΥΠΟΔΟΜΕΣ - ΚΑΘΑΡΙΟΤΗΤΑ	1.2.1 Βελτίωση – επέκταση δικτύων ύδρευσης – άρδευσης - αποχέτευσης
		1.2.2 Βελτίωση προσβασιμότητας και προσπελασιμότητας, συμπεριλαμβανομένων ενεργειών κυκλοφοριακών ρυθμίσεων και προώθησης ενεργειών για βελτίωση μετακινήσεων των πολιτών με τη χρήση δημοσίων ή δημοτικών μέσων μαζικής μεταφοράς και αξιοποίηση του ποδηλάτου ως μέσου μετακίνησης και ψυχαγωγίας
		1.2.3 Παρεμβάσεις σε θέματα καθαριότητας και ανακύκλωσης

<p>ΑΞΟΝΑΣ 1: ΠΕΡΙΒΑΛΛΟΝ & ΠΟΙΟΤΗΤΑ ΖΩΗΣ</p>	<p>1.3 ΠΡΟΛΗΨΗ ΚΙΝΔΥΝΩΝ – ΠΡΟΣΤΑΣΙΑ ΑΠΟ ΦΥΣΙΚΕΣ ΚΑΙ ΤΕΧΝΟΛΟΓΙΚΕΣ ΚΑΤΑΣΤΡΟΦΕΣ</p>	<p>1.3.1 Αντιπλημμυρική και αντιτυρική προστασία, προστασία από ακτινοβολίες και διαμόρφωση σχεδίων δράσης για την αντιμετώπιση φυσικών καταστροφών</p>
<p>ΑΞΟΝΑΣ 2: ΚΟΙΝΩΝΙΚΗ ΠΟΛΙΤΙΚΗ, ΥΓΕΙΑ, ΕΚΠΑΙΔΕΥΣΗ, ΔΙΑ ΒΙΟΥ ΜΑΘΗΣΗ, ΠΟΛΙΤΙΣΜΟΣ ΚΑΙ ΑΘΛΗΤΙΣΜΟΣ</p>	<p>2.1 ΕΚΠΑΙΔΕΥΣΗ ΚΑΙ ΔΙΑ ΒΙΟΥ ΜΑΘΗΣΗ</p>	<p>2.1.1 Συντήρηση - ανέγερση υποδομών εκπαίδευσης, ανάπλαση και αναβάθμιση σχολικών αυλών, καθώς και παρεμβάσεις διευκόλυνσης και ενίσχυσης της εκπαιδευτικής διαδικασίας</p>
		<p>2.1.2 Υλοποίηση προγραμμάτων δια βίου μάθησης</p>
	<p>2.2 ΥΓΕΙΑ – ΚΟΙΝΩΝΙΚΗ ΠΡΟΝΟΙΑ – ΚΟΙΝΩΝΙΚΗ ΜΕΡΙΜΝΑ - ΚΟΙΝΩΝΙΚΗ ΕΝΣΩΜΑΤΩΣΗ</p>	<p>2.2.1 Βελτίωση υφιστάμενων και δημιουργία νέων προγραμμάτων και δομών κοινωνικής φροντίδας, μέριμνας και ενσωμάτωσης, καθώς και βελτίωσης των παρεχόμενων υπηρεσιών υγείας</p>
		<p>2.3.1 Ενίσχυση της δημιουργικής και πολιτιστικής έκφρασης των κατοίκων και των πολιτιστικών συλλόγων, συμπεριλαμβανομένης της αξιοποίησης υφιστάμενων και της δημιουργίας νέων πολιτιστικών υποδομών, της διοργάνωσης πολιτιστικών</p>

	2.3 ΠΟΛΙΤΙΣΜΟΣ - ΑΘΛΗΤΙΣΜΟΣ	<p>εκδηλώσεων και της ανάδειξης της πολιτιστικής ταυτότητας του Δήμου</p> <p>2.3.2 Αναβάθμιση και αξιοποίηση υφιστάμενων υποδομών άθλησης και δημιουργία νέων</p> <p>2.3.3 Στήριξη και ενθάρρυνση του ερασιτεχνικού και μαζικού αθλητισμού</p> <p>2.3.4 Προώθηση του εθελοντισμού</p>
ΑΞΟΝΑΣ 3: ΤΟΠΙΚΗ ΟΙΚΟΝΟΜΙΑ ΚΑΙ ΑΠΑΣΧΟΛΗΣΗΣ	3.1 ΟΙΚΟΝΟΜΙΚΕΣ ΔΡΑΣΤΗΡΙΟΤΗΤΕΣ ΚΑΙ ΥΠΟΔΟΜΕΣ	<p>3.1.1 Αξιοποίηση συγκριτικών πλεονεκτημάτων και δημοτικών υποδομών για την οικονομική ανάπτυξη της περιοχής, συμπεριλαμβανομένης της ενίσχυσης και βελτίωσης του τουριστικού προϊόντος της περιοχής και της προβολής των χαρακτηριστικών και των σημείων ενδιαφέροντος του Δήμου</p> <p>3.1.2 Διαμόρφωση αναπτυξιακών σχεδίων (σχεδίων δράσης) για την οικονομική ανάπτυξη του Δήμου, σε συνεργασία με όμορους Δήμους</p> <p>3.1.3 Ενδυνάμωση της πρωτογενούς παραγωγής και προώθηση της βιολογικής γεωργίας και κτηνοτροφίας, καθώς και προώθηση ενεργειών για τη δημιουργία υποδομών επιχειρηματικότητας και οργάνωσης της δευτερογενούς παραγωγής</p> <p>3.1.4 Ενίσχυση της συνεργασίας μεταξύ των συντελεστών του Τοπικού Παραγωγικού Συστήματος και διαμόρφωση τοπικής εμπορικής ετικέτας για τα προϊόντα</p>

		πρωτογενούς παραγωγής και τις υπηρεσίες του τουριστικού τομέα
		3.1.5 Συνεργασία με αναπτυξιακούς φορείς για την ενημέρωση και την υποστήριξη των τοπικών επιχειρήσεων και των εν δυνάμει επιχειρηματιών
	3.2 Απασχόληση – ανάπτυξη ανθρώπινου δυναμικού	3.2.1 Αξιοποίηση προγραμμάτων για την ενίσχυση της απασχόλησης και την καταπολέμηση της ανεργίας, συμπεριλαμβανομένης της κατάρτισης του ανθρώπινου δυναμικού
ΑΞΟΝΑΣ 4: ΒΕΛΤΙΩΣΗ ΔΙΟΙΚΗΤΙΚΗΣ ΙΚΑΝΟΤΗΤΑΣ ΚΑΙ ΟΙΚΟΝΟΜΙΚΗΣ ΚΑΤΑΣΤΑΣΗΣ ΔΗΜΟΥ	4.1 ΔΙΟΙΚΗΤΙΚΗ ΑΝΑΒΑΘΜΙΣΗ ΚΑΙ ΑΝΑΠΤΥΞΗ ΑΝΘΡΩΠΙΝΟΥ ΔΥΝΑΜΙΚΟΥ	4.1.1 Αναβάθμιση της διοικητικής ικανότητας και του ανθρώπινου δυναμικού, καθώς και αναβάθμιση και εκσυγχρονισμό του εργασιακού περιβάλλοντος, συμπεριλαμβανομένου της προμήθειας εξοπλισμού
		4.1.2 Δημιουργία ηλεκτρονικής πλατφόρμας για την βελτίωση της εξυπηρέτησης των πολιτών και ανάπτυξη ιστοσελίδων Νομικών Προσώπων Δήμου
	4.2 ΟΙΚΟΝΟΜΙΚΑ	4.2.1 Βελτίωση οικονομικής διαχείρισης και αξιοποίηση δημοτικής ακίνητης περιουσίας